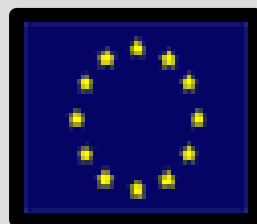



Parco Regionale dei Gessi Bolognesi e dei Calanchi dell'Abbadessa

Aree protette e patrimonio geologico.
Esperienze di valorizzazione nella
Regione Emilia-Romagna.
Settefonti, 16 Ottobre 2009

UN GEOPARCO DELL'EMILIA ROMAGNA



Dott.ssa

Sara Gentilini

GAL

APPENNINO

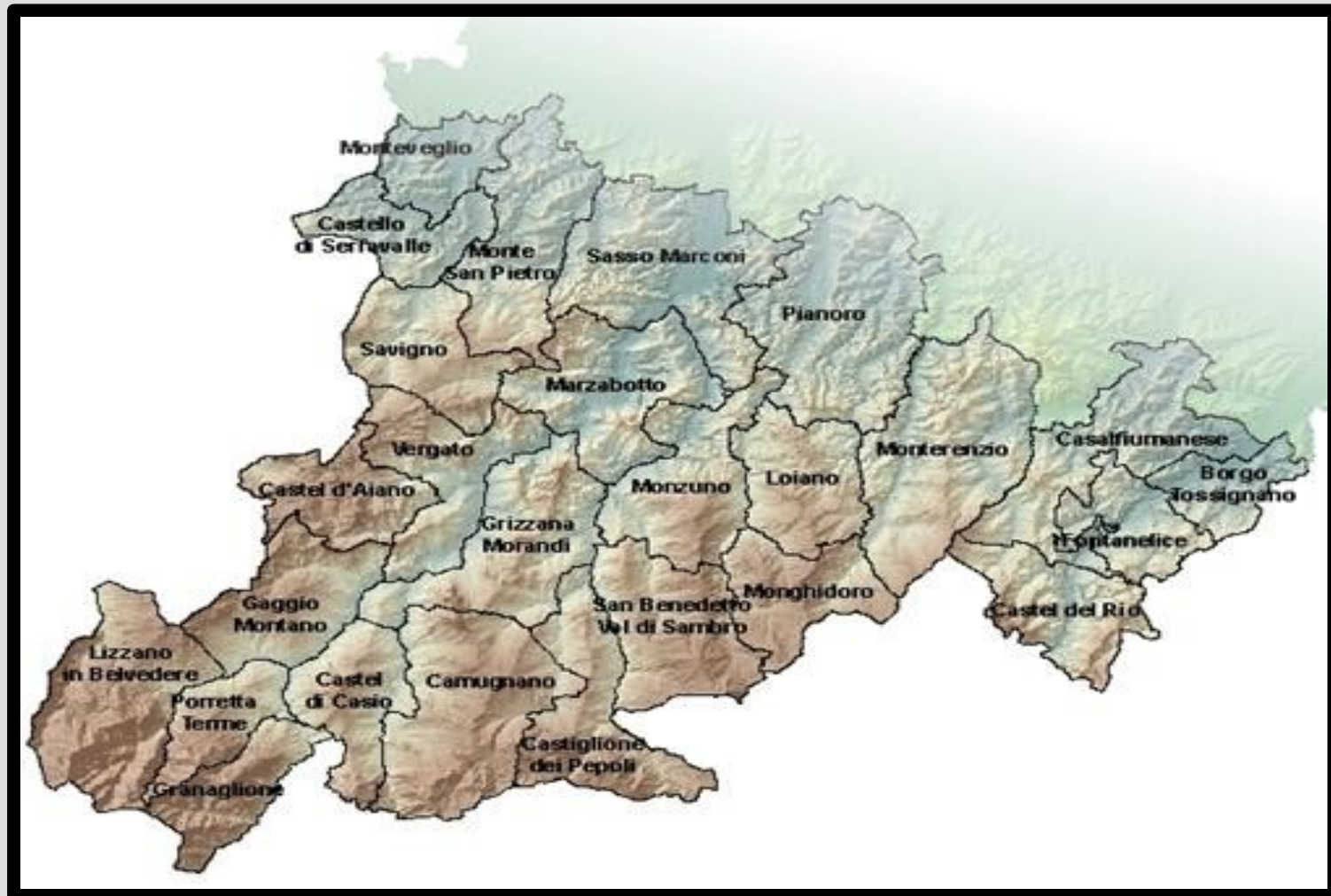
BOLOGNESE

S.C.a.r.l.

TERRITORIO GAL Appennino Bolognese.



Comuni coinvolti nel territorio Gal Appennino Bolognese




IL PERCHE DI UN “GEOPARCO”

- PAL, Piano di Azione Locale, nello specifico Azione n.7 volta alla creazione di un progetto pilota per la definizione e l'accompagnamento di una rete locale destinata alla promozione dell'Appennino Bolognese quale “destinazione”.
- Operazione n.5: realizzazione di un Progetto finalizzato alla valorizzazione dei siti di interesse **geologico**, paleontologico e culturale per incrementare le iniziative passate.

..DURANTE LA PRECEDENTE PROGRAMMAZIONE TERRITORIALE..

- Elaborazione di un sito WEB dedicato alla connessione diretta tra offerta turistica territoriale ed emergenze geologiche, incremento del geoturismo.



<http://geo.regione.emiliaromagna.it/gal/viewer.htm>

- Valorizzazione del sito paleontologico dell'Azienda agrituristica: “Le Conchiglie”, convegno scientifico e creazione di percorsi didattico-educativi di carattere geologico-naturalistico.



<http://www.leconchiglie.it/centro-studi-di-geopantologia.html>

- Studio scientifico e riproduzione in scala 1:1 del fossile di balenottera di Pianoro, posizionamento nell'area del ritrovamento corredata da pannelli didattici esplicativi.



FATTORI PRINCIPALI CHE HANNO PORTATO ALLA CANDIDATURA

- Esperienza pluriennale del Gal Appennino Bolognese nella gestione di attività territoriali di sviluppo locale.
- Azione specifica nella nuova programmazione 2007-2013 indirizzata alla valorizzazione di siti di interesse geologico e del geo-turismo nell'area appenninica.
- Presenza di **siti geologici** di indubbio interesse anche valutando concretamente un'apertura verso l'inserimento del Parco della vena del Gesso romagnola.

I siti: Le Arenarie del Corno alle Scale



Il Contrafforte Pliocenico



I Calanchi dell'Abbadessa




Affioramenti gessosi della Croara



La Rupe di Calvenzano



I Gessi del Farneto



Le Arenarie di Loiano



Fronte calanchivo di Misa



L'Acrocoro di M. Bibebe



I Calanchi di Sabbbiuno e di Pieve del Pino



La Vena del Gesso Romagnola



Azioni svolte dal Gal Appennino Bolognese verso la candidatura..



- Acquisizione delle linee guida essenziali, contatti con M.Burlando Geoparco del Beigua, stesura di una bozza dell'*application form*.
- Contatti con la Commissione Italiana Unesco, presentazione della progettualità nelle sue linee generali.Appoggio informale alla futura candidatura.
- Rivisitazione dell'*application form*, individuazione dei punti chiave essenziali per un'esito positivo.

Partners della progettualità:

- Regione Emilia Romagna
- Provincia di Bologna, Assessorato all'ambiente.
- Università di Bologna, Dip.di Geologia e Archeologia.
- Servizio Geologico e Sismico dei Suoli.
- Gal L'Altra Romagna.

Elementi necessari per la candidatura

- Evidente è la necessità di una coesione sinergica tra i partners presenti e futuri, risulta basilare la creazione di un **piano territoriale condiviso in un protocollo d'intesa** per la gestione del Geoparco, che preveda azioni e costi costruendo una progettualità forte e credibile.

- **Comitato scientifico:** è altrettanto necessario al fine di coordinare tutte le attività educative e promozionali relative al patrimonio che si intende valorizzare.
- **Comitato di gestione:** per il coordinamento tra associazioni territoriali, agenzie di promozione territoriale, produttori locali e partners privati e pubblici.

8th European Geoparks Conference

14-17 SETTEMBRE 2009

IDANHA NOVA, PORTOGALLO

- **Presentazione ufficiale della progettualità** attraverso un intervento orale e la pubblicazione dell'abstract nel Book della Conferenza, alla presenza di tutte le maggiori autorità del Network.
- ATTESA LA CANDIDATURA UFFICIALE del Gal Appennino bolognese.

III Corso Intensivo Internazionale sui Geoparchi

29 SETT-04 OTT. 2009.Lesvos.

- Comprensione delle linee essenziali per il corretto management di un Geoparco attraverso lo studio di esperienze europee e internazionali.
- Studio della strategia legata alla diffusione del geoturismo e allo sviluppo sostenibile del territorio.
- Discussione della Progettualità con i presenti, analisi dei punti di debolezza comuni.

Punti chiave

Entrambe le esperienze in Portogallo e in Grecia hanno evidenziato il **ruolo fondamentale giocato dalle popolazioni** che abitano i luoghi interessati, per il mantenimento dei valori culturali di cui un Geoparco si fa portatore è necessario quindi un interscambio di opinioni continuo tra chi abita il luogo e chi lavora per esso.

Mantenimento del know how locale attraverso programmi educativi rivolti ai più giovani e mirati alla diffusione e la conservazione dei valori tradizionali di cui il Geoparco si fa portatore.

Coinvolgimento di tutti i soggetti che lavorano nell'ambito turistico per l'inserimento di pacchetti tematici all'interno di circuiti nazionali, europei ed internazionali, creazione di una ricettività turistica in linea con gli standard qualitativi del Geoparco.

Appare evidente un AUMENTO DI
ATTRATTIVITA' DEL TERRITORIO con
un conseguente RISCONTRO IN
TERMINI DI ECONOMIA LOCALE.

IMPORTANZA DEL BRAND



- L'attribuzione del logo UNESCO ad un territorio significa garantire un determinato standard qualitativo all'intera area sia dal punto di vista geologico ma anche dal punto di vista naturalistico, scientifico e culturale.

Significa quindi gestire un prodotto turistico esclusivo la cui unicità è riconosciuta a livello internazionale, con alto valore attrattivo nei confronti di un utenza filosoficamente orientata ai valori dell'ecosostenibilità.

UN PROGETTO CONCRETO PER IL TERRITORIO

Attraverso la costituzione di un Geoparco dell'Emilia Romagna si avrebbe la reale, concreta possibilità di promuovere e gestire il territorio ad alto livello, su scala europea e mondiale.