



Fondo Europeo Agricolo
per lo Sviluppo Rurale:
l'Europa investe
nelle zone rurali



Regione Emilia-Romagna
Direzione Generale Agricoltura



ZPS IT4060011

Garzaia dello Zuccherificio di Codigoro e Po di Volano

Misure Specifiche di Conservazione

Gennaio 2018

INDICE

1	INTRODUZIONE	3
2	QUADRO CONOSCITIVO	3
2.1	COMPONENTE BIOLOGICA	5
2.1.1	Habitat e processi ecologici	5
2.1.2	Flora	7
2.1.3	Fauna	7
2.1.4	Uso del suolo	14
2.2	COMPONENTI SOCIO-ECONOMICHE	21
2.2.1	Inventario dei livelli di tutela del sito	24
2.2.2	Inventario degli strumenti di pianificazione	51
2.2.3	Inventario della normativa vigente	72
2.2.4	Inventario e valutazione delle interferenze ambientali	96
3	STATO DI CONSERVAZIONE	97
3.1	ANALISI DELLE ESIGENZE ECOLOGICHE DI HABITAT E SPECIE	97
3.2	INDIVIDUAZIONE DEGLI INDICATORI E RELATIVI PARAMETRI	104
3.2.1	Soglie di criticità degli indicatori	104
3.3	VERIFICA DEL LIVELLO DI PROTEZIONE DI HABITAT E SPECIE	104
3.4	VALUTAZIONE DELLO STATO DI CONSERVAZIONE DI HABITAT E SPECIE	105
4	MINACCE	108
5	OBIETTIVI	108
6	MISURE SPECIFICHE DI CONSERVAZIONE	109
6.1	Misure regolamentari valide per tutto il sito	109
6.2	Promozione delle attività	109
6.3	Opere ed interventi	109
6.4	Individuazione elementi naturali caratteristici paesaggio agrario	109
7	MONITORAGGIO DELL' EFFICACIA DELLE AZIONI	110
8	ELABORATI ED ALLEGATI TECNICI DEL PIANO DI GESTIONE	111
9	BIBLIOGRAFIA	111

1 INTRODUZIONE

La tutela e la gestione dei Siti di Rete Natura 2000 avviene attraverso specifici strumenti appositamente individuati dalla normativa europea. La Regione e gli Enti gestori dei Siti (Parchi e Province) sono dunque chiamati ad emanare ed attuare le misure di conservazione generali e specifiche e i piani di gestione,

Le precedenti misure di conservazione delle ZPS, individuate dalla Regione Emilia-Romagna con:

- D.G.R. n. 1435 del 17 ottobre 2006 "Misure di conservazione per la gestione delle Zone di Protezione Speciale (ZPS), ai sensi delle Direttive 79/409/CEE, 92/43/CEE e DPR 357/97 e ss.mm."
- D.G.R. n. 1935 del 29 dicembre 2006 "Rettifica della Deliberazione regionale n. 1435/06 relativa alle Misure di conservazione per la gestione delle Zone di Protezione Speciale (ZPS), ai sensi delle Direttive 79/409/CEE, 92/43/CEE e DPR 357/97 e ss.mm."
- D.G.R. n. 1288 del 27 agosto 2007 "Modifica della Deliberazione regionale n. 1435/06 relativa alle Misure di conservazione per la gestione delle Zone di Protezione Speciale (ZPS), ai sensi delle Direttive 79/409/CEE, 92/43/CEE e DPR 357/97 e ss.mm."

sono state abrogate e sostituite dalla vigente D.G.R. n. 1224 del 28/04/2008 recante "Recepimento D.M. n.184/07 - Criteri minimi uniformi per la definizione di misure di conservazione relative a zone speciali di conservazione (ZSC) e a zone di protezione speciale (ZPS). Misure di conservazione e gestione delle ZPS, ai sensi delle Dirett. 79/409/CEE, 92/43/CEE e DPR 357/97 e ss.mm. e DM del 17/10/07".

Ai sensi del sopraccitato D.M. 184/07 "criteri minimi uniformi", la DGR 1124/2008 promuove concrete azioni di tutela da parte degli Enti gestori (Parchi e Province), volte ad una gestione oculata e sostenibile dei Siti della Rete Natura 2000.

A tale scopo la Regione Emilia-Romagna ha attivato la specifica sottomisura del Programma di Sviluppo Rurale (PSR) 2007-2013 "Realizzazione delle misure specifiche di conservazione e dei Piani di gestione dei siti Natura 2000".

2 QUADRO CONOSCITIVO

Collocazione e confini del sito.

Il sito IT4060011 ZPS "Garzaia dello zuccherificio di Codigoro e Po di Volano.", ha una superficie totale di 184 ettari in Provincia di Ferrara. I comuni interessati sono Codigoro, Massa Fiscaglia e Migliarino; vedasi Figura 1.

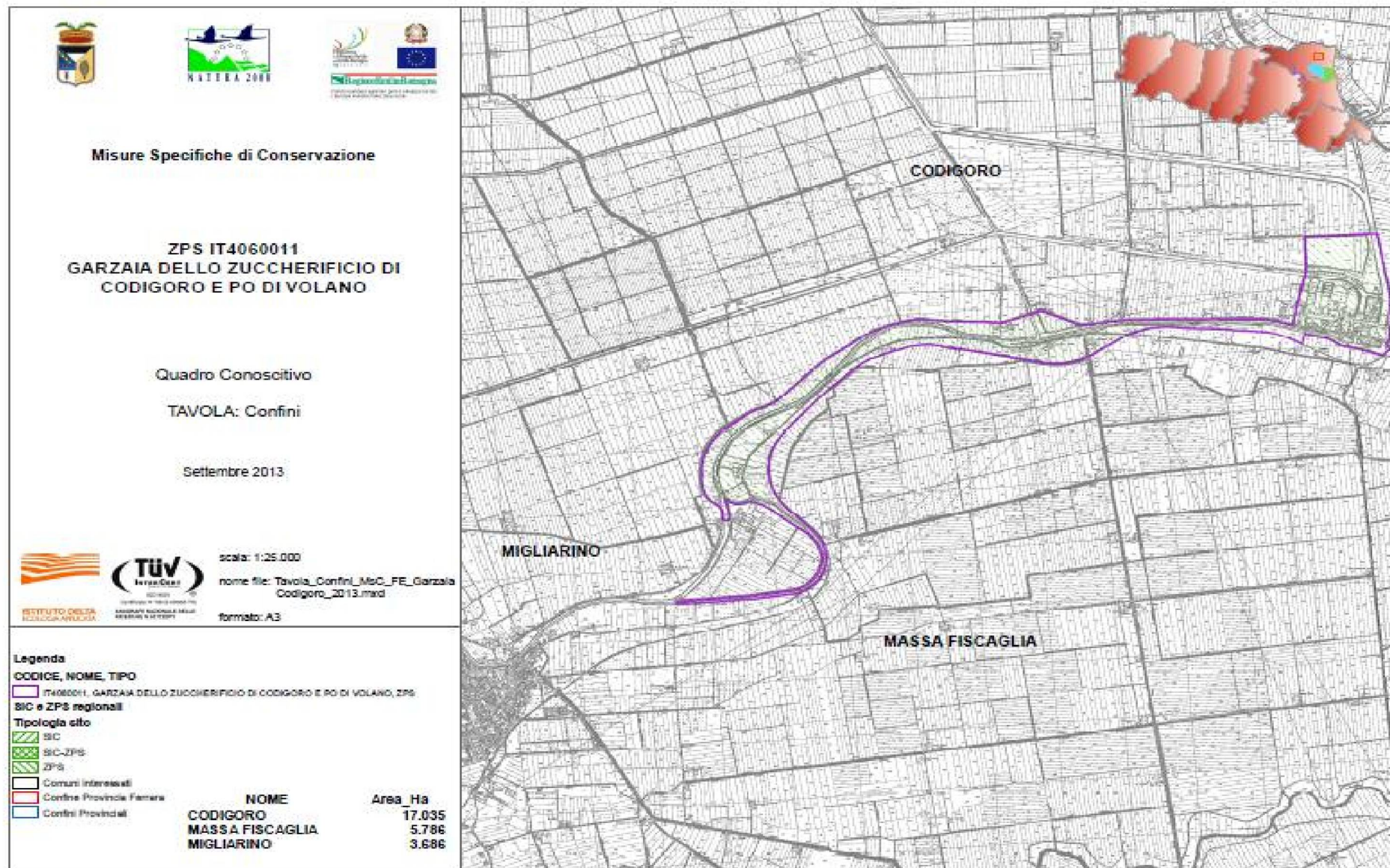


Figura 1: Collocazione confini del sito in oggetto

2.1 COMPONENTE BIOLOGICA

In questo capitolo si è costruito un quadro delle componenti biologiche e della distribuzione degli habitat e delle specie utilizzando dati bibliografici e i risultati di indagini di campo recenti (anno 2011) ed i risultati di studi disponibili condotti nell'anno 2007. Nei relativi sottocapitoli vengono aggiornate le checklist degli habitat e delle specie con particolare riferimento agli Allegati I e II della Direttiva 92/43 e successive modifiche e alle specie dell'Allegato I della Direttiva 147/2009 (versione codificata della nota Direttiva Uccelli).

Per completezza inoltre si riportano habitat e specie come elencate dal formulario Natura 2000 descrittivo del sito (aggiornato al settembre 2010), in modo da ottenere una rapida comparazione rispetto all'aggiornamento condotto.

2.1.1 Habitat e processi ecologici

Tabella 1: Elenco degli habitat di interesse comunitario elencati dalla scheda del formulario standard prima del presente studio di aggiornamento.

Codice	Descrizione Habitat	Prioritario
3150	Laghi eutrofici naturali con vegetazione del tipo Magnopotamion o Hydrocharition	

Con i dati rilevati durante la campagna d'indagine 2011 è stato possibile aggiornare la carta degli habitat del sito, e riportata in **Figura 2**.

Tabella 2: Habitat censiti nella campagna di rilevamento 2011.

Habitat	Codice	Nome	Priorità	Superficie	Stato di conservazione
Comunitario	3150	<i>Laghi eutrofici naturali con vegetazione del tipo Magnopotamion o Hydrocharition</i>	/	C	C
Comunitario	92A0	<i>Foreste a galleria di Salix alba e Populus alba</i>	/	C	C

L'habitat 6210, presente nella carta habitat 2007, ma non nel formulario, è stato cartografato erroneamente; l'habitat non è presente nel sito.

La carta degli habitat Natura 2000, approvata con Determinazione n° 13910 del 31/10/2013 della Regione Emilia-Romagna, per il sito in oggetto è riportata nella figura sottostante.

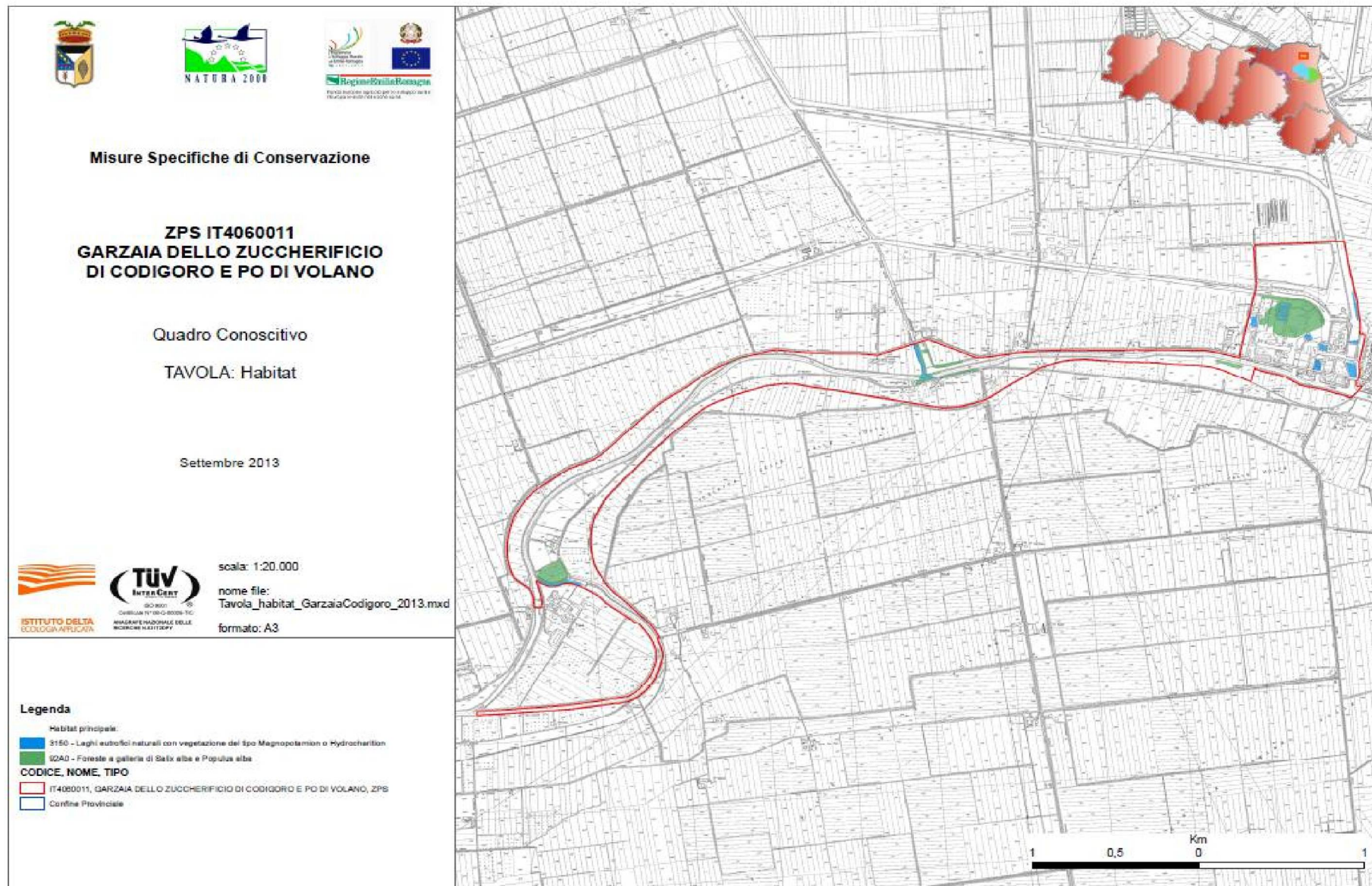


Figura 2: carta degli habitat del sito in oggetto, aggiornamento 2013.

2.1.2 Flora

Non risultano specie protette dalla Direttiva Habitat ed altre specie a diverso livello di protezione.

Dal censimento effettuato nel maggio del 2013 non risultano specie di interesse comunitario.

2.1.3 Fauna

2.1.4 Mammiferi

Nel formulario standard sono assenti specie di mammiferi di interesse comunitario.

Il presente quadro conoscitivo è il risultato della campagna di rilevamento 2013.

Tabella 3: Chiroterri censiti nel 2013, nessuna delle specie rientra nell'Allegato II della Direttiva 42/93

Nome	Priorità	Popolazione	Stato di conservazione
<i>Tadarida teniotis</i>	/	C	B
<i>Eptesicus serotinus</i>	/	C	B
<i>Hypsugo savii</i>	/	C	B
<i>Nyctalus leisleri</i>	/	C	C
<i>Pipistrellus kuhlii</i>	/	C	B
<i>Pipistrellus pipistrellus</i>	/	C	B

Avifauna

Codice	Nome	Popolazione	Conservazione	Isolamento	Globale
A022	<i>Ixobrychus minutus</i>	C	B	C	C
A023	<i>Nycticorax nycticorax</i>	C	A	C	B
A024	<i>Ardeola ralloides</i>	B	A	C	B
A026	<i>Egretta garzetta</i>	C	A	C	B
A027	<i>Egretta alba</i>	B	B	B	B

Tabella 4: Uccelli elencati nella scheda del formulario standard compresi nell'allegato I della Direttiva 79/409/CEE (147/2009)

Tabella 5: Uccelli elencati nella scheda del formulario standard non compresi nell'allegato I della Direttiva 79/409/CEE (147/2009)

Codice	Nome	Popolazione	Conservazione	Isolamento	Globale
A025	<i>Bubulcus ibis</i>	C	B	B	B
A271	<i>Luscinia megarhynchos</i>	C	B	C	B

Il presente quadro conoscitivo è il risultato della campagna di rilevamento 2011.

Tabella 6: Uccelli elencati nell'Allegato I della Direttiva 2009/147/CE secondo il censimento 2011.

Nome	Priorità	Popolazione	Stato di conservazione
<i>Circus aeruginosus</i>	NO	C	B
<i>Circus cyaneus</i>	NO	C	B
<i>Circus pygargus</i>	NO	C	B
<i>Milvus migrans</i>	NO	D	
<i>Milvus milvus</i>	NO	D	
<i>Pandion haliaetus</i>	NO	D	
<i>Pernis apivorus</i>	NO	C	B
<i>Pluvialis apricaria</i>	NO	C	B
<i>Hydrocoloeus minutus</i>	NO	D	
<i>Himantopus himantopus</i>	NO	C	B
<i>Recurvirostra avosetta</i>	NO		
<i>Philomachus pugnax</i>	NO	C	B
<i>Tringa glareola</i>	NO	C	B
<i>Chlidonias hybrida</i>	NO	D	
<i>Chlidonias niger</i>	NO	C	C
<i>Gelochelidon nilotica</i>	NO	C	C
<i>Sterna hirundo</i>	NO	C	C
<i>Sternula albifrons</i>	NO	C	C
<i>Ardea purpurea</i>	NO	C	B
<i>Ardeola ralloides</i>	NO	C	B
<i>Botaurus stellaris</i>	NO	C	B
<i>Casmerodius albus</i>	NO	C	B
<i>Egretta garzetta</i>	NO	C	B
<i>Ixobrychus minutus</i>	NO	C	B
<i>Nycticorax nycticorax</i>	NO	C	B
<i>Ciconia ciconia</i>	NO	D	
<i>Ciconia nigra</i>	NO	D	
<i>Platalea leucorodia</i>	NO	C	C
<i>Plegadis falcinellus</i>	NO	D	
<i>Alcedo atthis</i>	NO	4	B
<i>Falco peregrinus</i>	NO	4	B
<i>Grus grus</i>	NO	D	
<i>Lanius collurio</i>	NO	C	B
<i>Phalacrocorax pygmeus</i>	NO	D	
<i>Phoenicopterus roseus</i>	NO	D	

<i>Asio flammeus</i>	NO	D	
----------------------	----	---	--

Erpetofauna

Tabella 7: Rettili elencati nell'Allegato II della Direttiva 92/43.

Codice	Nome	Popolazione	Conservazione	Isolamento	Globale
1220	<i>Emys orbicularis</i>	C	B	C	C

Altre specie importanti elencate nella scheda del formulario standard

Tabella 8: Altre specie importanti elencate nella scheda del formulario standard

Gruppo	Specie	Popolazione	Motivazione
Anfibi	<i>Hyla italica</i>	P	B

Nel formulario standard sono assenti specie di anfibi di interesse comunitario.

Il seguente quadro conoscitivo è il risultato della campagna di rilevamento 2011.

Tabella 9: Erpetofauna censita nel 2011, le specie rientrano nell'Allegato della Direttiva 92/43.

Codice:	Nome	Priorità	Popolazione	Stato di conservazione
1220	<i>Emys orbicularis</i>	NO	C	B

Ittiofauna

Tabella 10: Pesci elencati nell'Allegato II della Direttiva 92/43.

Codice	Nome	Popolazione	Conservazione	Isolamento	Globale
1103	<i>Alosa fallax</i>	C	B	C	A
1114	<i>Rutilus pigus</i>	C	C	B	C
1137	<i>Barbus plebejus</i>	C	C	B	C
1140	<i>Chondrostoma soetta</i>	C	C	B	C
1149	<i>Cobitis taenia</i>	C	C	B	C

Le popolazioni delle specie ittiche citate dal formulario standard localmente non risultano presenti come da dati della carta ittica della Regione Emilia-Romagna, vedasi **Figura 3**, **Figura 4**, **Figura 5** e **Figura 6**.

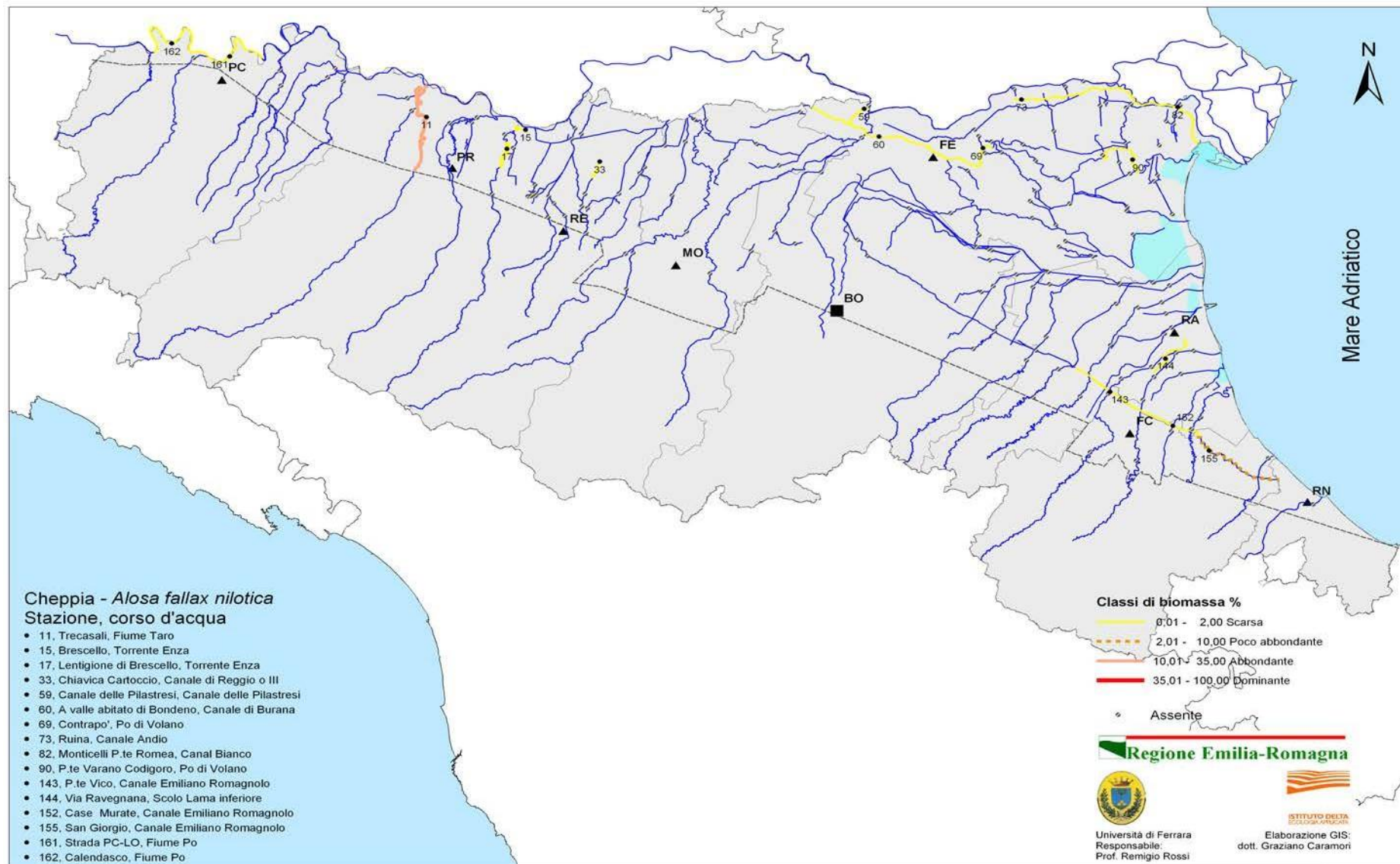


Figura 3: distribuzione della Cheppia (*Alosa fallax*) nelle zone B della Regione Emilia-Romagna tratto da: AAVV 2008, Carta ittica dell'Emilia-Romagna Zone B e A.

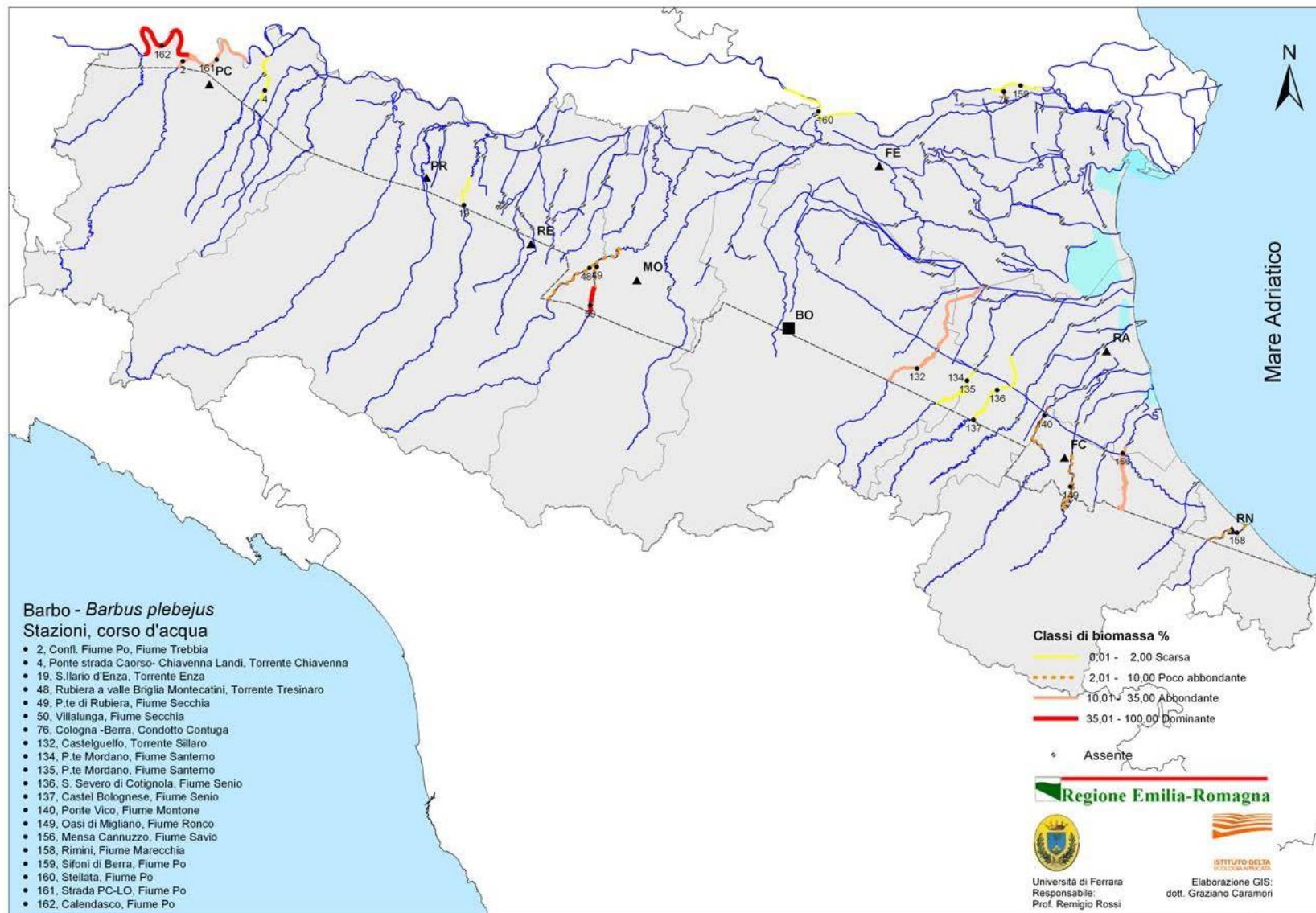


Figura 4: distribuzione del Barbo comune (*Barbus plebejus*) nelle zone B della Regione Emilia-Romagna tratto da: AAVV 2008, Carta ittica dell'Emilia-Romagna Zone B e A.

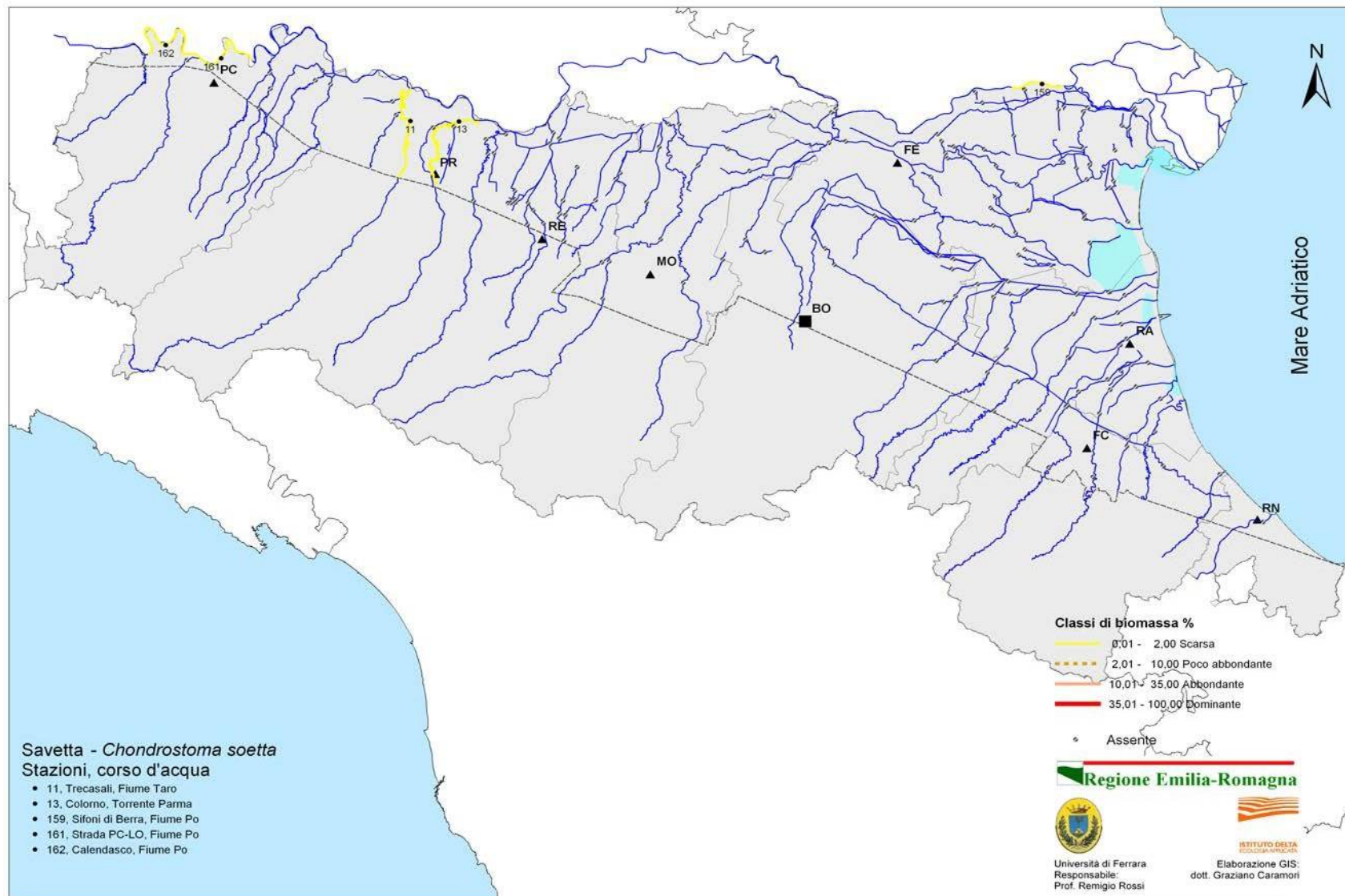


Figura 5: distribuzione della Savetta (*Chondrostoma soetta*) nelle zone B della Regione Emilia-Romagna tratto da: AAVV 2008, Carta ittica dell'Emilia-Romagna Zone B e A.

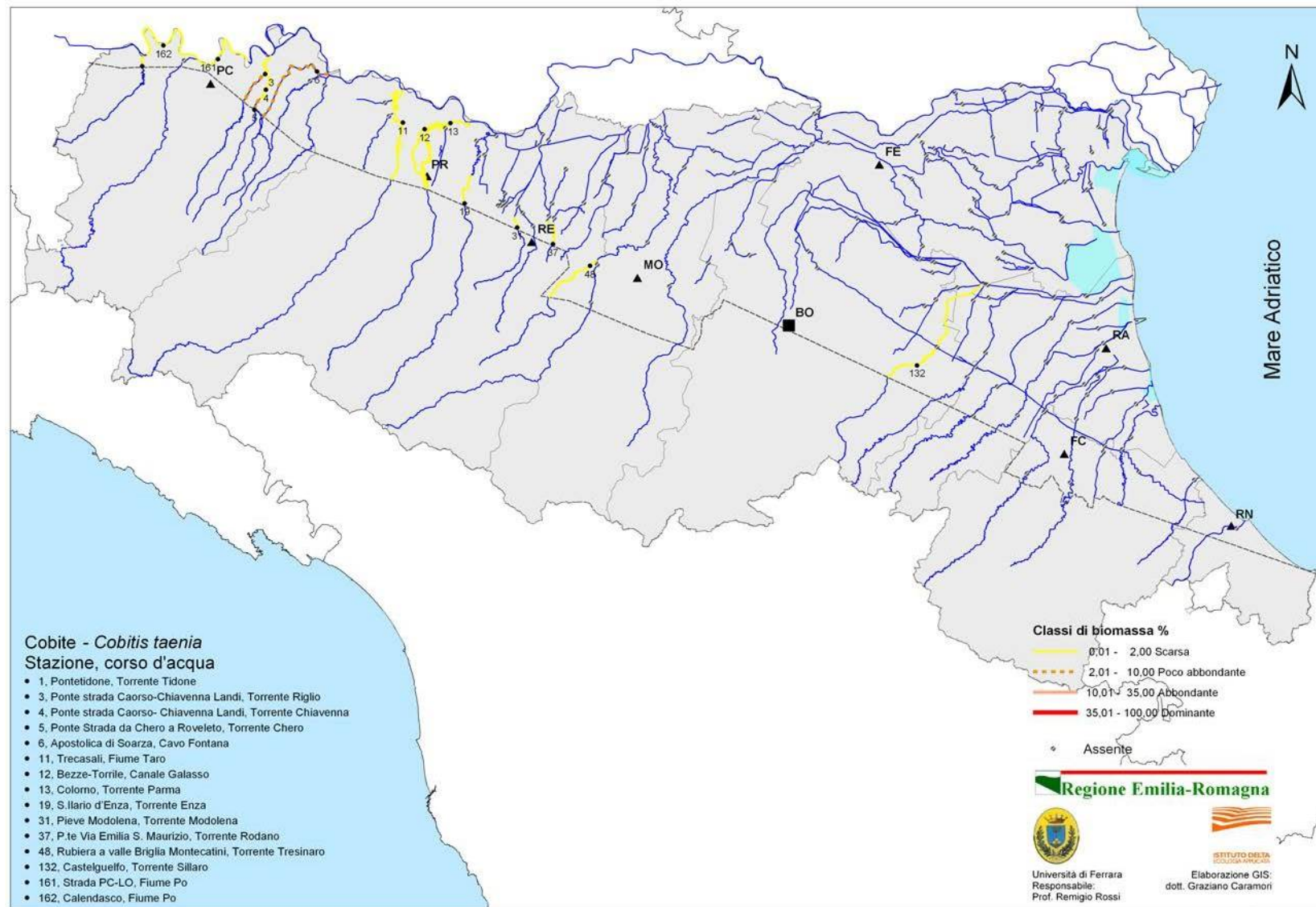


Figura 6: distribuzione della Cobite (*Cobitis taenia*) nelle zone B della Regione Emilia-Romagna tratto da: AAVV 2008, Carta ittica dell'Emilia-Romagna Zone B e A.

2.1.5 Uso del suolo

Il territorio della Provincia di Ferrara, totalmente pianeggiante, è complessivamente vocato e dedicato all'agricoltura, le superfici agricole utilizzate corrispondono infatti al 82%, le superfici artificiali il 7%), i territori boscati l'1%, mentre le zone umide ed i corpi idrici ammontano ben al 1%, Tabella 11 e Figura 7.

Livello 1		ha	%
1	Superfici artificiali	19.543	7
2	Superfici agricole utilizzate	214.726	82
3	Territori boscati e ambienti seminaturali	3.001	1
4	Zone umide	15.637	6
5	Corpi idrici	9.708	4
		262.615	100

Tabella 11: uso del suolo 2008 primo livello, fonte dati Regione Emilia-Romagna. elaborazione Istituto Delta Ecologia Applicata srl.

Uso suolo 2008 1° Livello

SIGLA	CODICE	Etichetta	ETTARI	%
Ec	1111	Tessuto residenziale compatto e denso	493	0,19
Er	1112	Tessuto residenziale rado	6.955	2,65

Ed	1120	Tessuto residenziale discontinuo	3.808	1,45
----	------	----------------------------------	-------	------

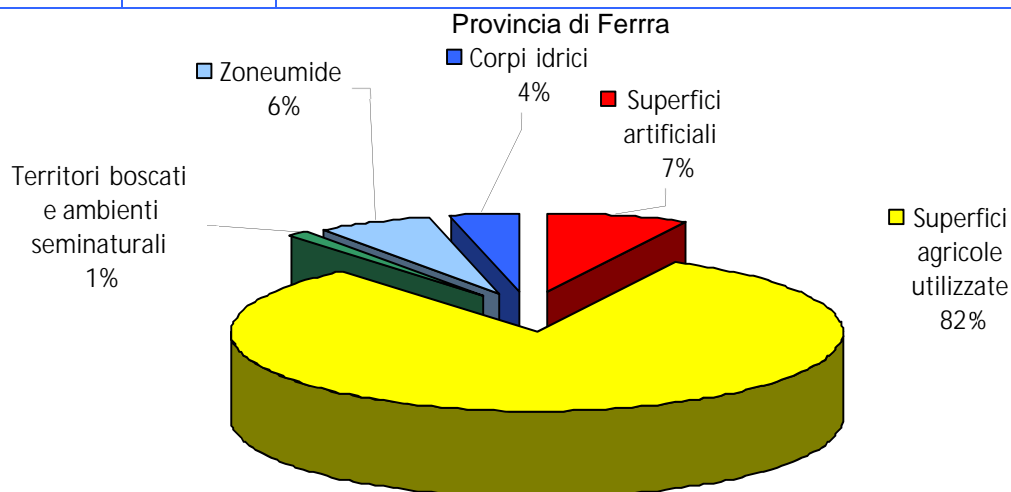


Figura 7: distribuzione percentuale dell'uso del suolo, analisi al primo livello.

Analizzando l'area al massimo dettaglio disponibile, 4° livello dell'uso del suolo, Tabella 12 e Figura 8, è inoltre evidente che le superfici agricole corrispondono al 72% a Seminativi semplici irrigui, seguono le risaie 2% ed i frutteti 6%. Preme evidenziare che la situazione delle province circostanti non è particolarmente differente, il che è importante nell'ottica gestionale dei siti quali componenti di una rete.

Tabella 12: provincia di Ferrara, uso del suolo 2008 quarto livello, fonte dati Regione Emilia-Romagna, elaborazione Istituto Delta Ecologia Applicata srl.

Ia	1211	Insedimenti produttivi	3.561	1,36
Ic	1212	Insedimenti commerciali	123	0,05
Is	1213	Insedimenti di servizi	251	0,1
Io	1214	Insedimenti ospedalieri	44	0,02
It	1215	Impianti tecnologici	63	0,02
Rs	1221	Reti stradali	705	0,27
Rf	1222	Reti ferroviarie	96	0,04
Re	1225	Reti per la distribuzione e produzione dell'energia	55	0,02
Ri	1226	Reti per la distribuzione idrica	75	0,03
Nc	1231	Aree portuali commerciali	2	0,00
Nd	1232	Aree portuali da diporto	22	0,01
Np	1233	Aree portuali per la pesca	34	0,01
Fs	1242	Aeroporti per volo sportivo e eliporti	102	0,04
Qa	1311	Aree estrattive attive	148	0,06
Qi	1312	Aree estrattive inattive	12	0,005
Qq	1321	Discariche e depositi di cave, miniere e industrie	12	0,005
Qu	1322	Discariche di rifiuti solidi urbani	120	0,05
Qr	1323	Depositi di rottami	19	0,01
Qc	1331	Cantieri e scavi	481	0,18
Qs	1332	Suoli rimaneggiati e artefatti	163	0,06
Vp	1411	Parchi e ville	826	0,31

RETE NATURA 2000 – ZPS IT4060011 GARZAIA DELLO ZUCCHERIFICIO DI CODIGORO E PO DI VOLANO – MISURE SPECIFICHE DI CONSERVAZIONE

Vx	1412	Aree incolte urbane	373	0,14
Vt	1421	Campeggi e strutture turistico-ricettive	135	0,05
Vs	1422	Aree sportive	324	0,12
Vd	1423	Parchi di divertimento	12	0,005
Vq	1424	Campi da golf	110	0,04
Vi	1425	Ippodromi	113	0,04
Va	1426	Autodromi	81	0,03
Vb	1428	Stabilimenti balneari	153	0,06
Vm	1430	Cimiteri	73	0,03
Se	2121	Seminativi semplici irrigui	188.616	71,82
Sv	2122	Vivai	194	0,07
So	2123	Colture orticole	948	0,36
Sr	2130	Risaie	6.112	2,33
Cv	2210	Vigneti	372	0,14
Cf	2220	Frutteti	15.799	6,02
Cp	2241	Pioppeti colturali	1.557	0,59
Cl	2242	Altre colture da legno	221	0,08
Pp	2310	Prati stabili	342	0,13
Zt	2410	Colture temporanee associate a colture permanenti	52	0,02
Zo	2420	Sistemi colturali e particellari complessi	498	0,19
Ze	2430	Aree con colture agricole e spazi naturali importanti	16	0,01
Bs	3113	oschi a prevalenza di salici e pioppi	484	0,18
Bp	3114	Boschi planiziari a prevalenza di farnie e frassini	1.294	0,49
Ba	3120	Boschi di conifere	234	0,09
Bm	3130	Boschi misti di conifere e latifoglie	97	0,04
Tn	3231	Vegetazione arbustiva e arborea in evoluzione	309	0,12
Ta	3232	Rimboschimenti recenti	530	0,2
Ds	3310	Spiagge, dune e sabbie	54	0,02
Ui	4110	Zone umide interne	2.691	1,02
Up	4211	Zone umide salmastre	942	0,36
Uv	4212	Valli salmastre	11.203	4,27
Ua	4213	Acquaculture in zone umide salmastre	288	0,11
Us	4220	Saline	513	0,2
Af	5111	Alvei di fiumi e torrenti con vegetazione scarsa	2.512	0,96
Av	5112	Alvei di fiumi e torrenti con vegetazione abbondante	266	0,1
Ar	5113	Argini	1.542	0,59
Ac	5114	Canali e idrovie	4.765	1,81
An	5121	Bacini naturali	133	0,05
Ax	5123	Bacini artificiali	428	0,16
Aa	5124	Acquaculture in ambiente continentale	62	0,02
Totale			262.615	100

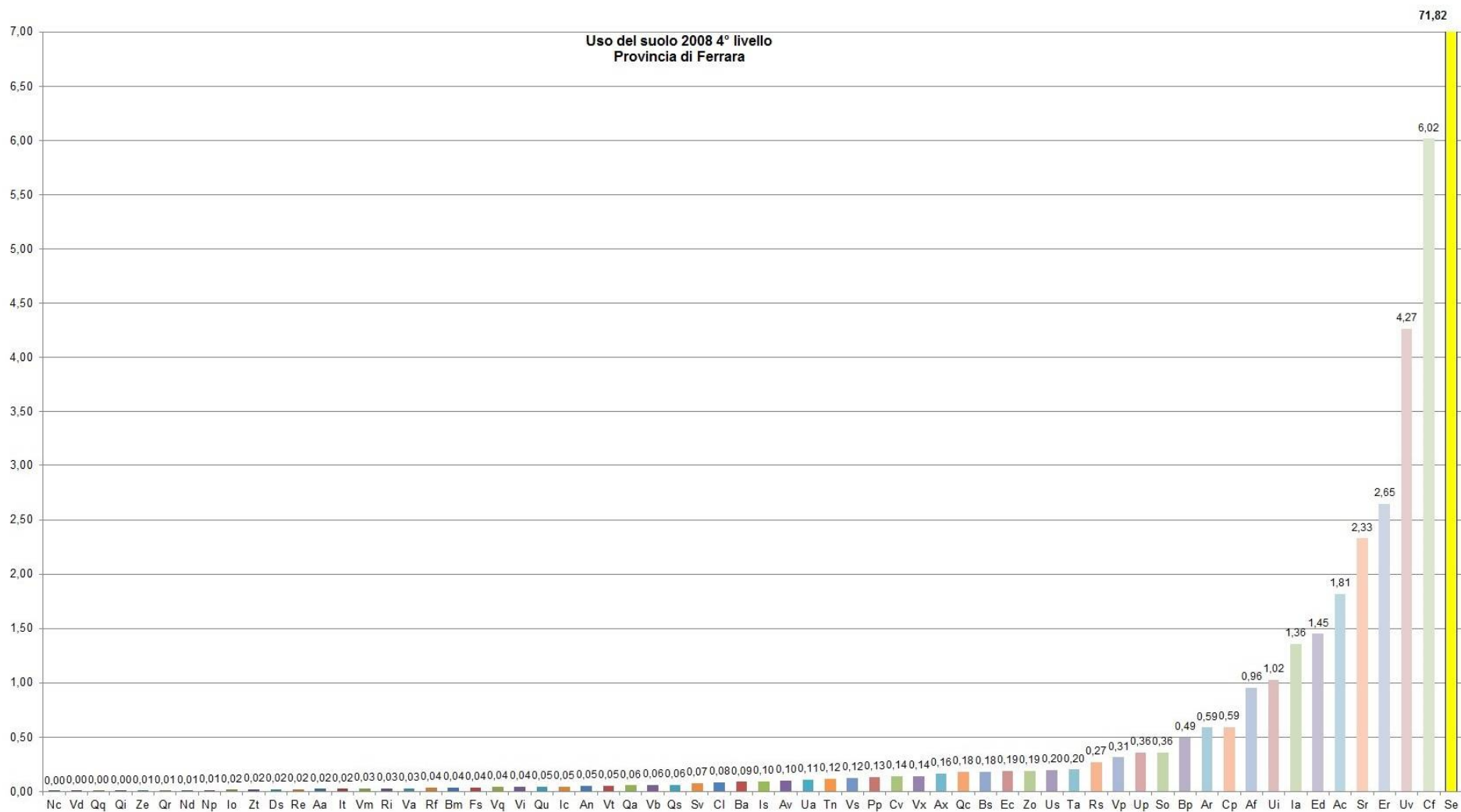


Figura 8: distribuzione percentuale uso del suolo 2008 quarto livello, fonte dati Regione Emilia-Romagna. elaborazione Istituto Delta Ecologia Applicata srl.

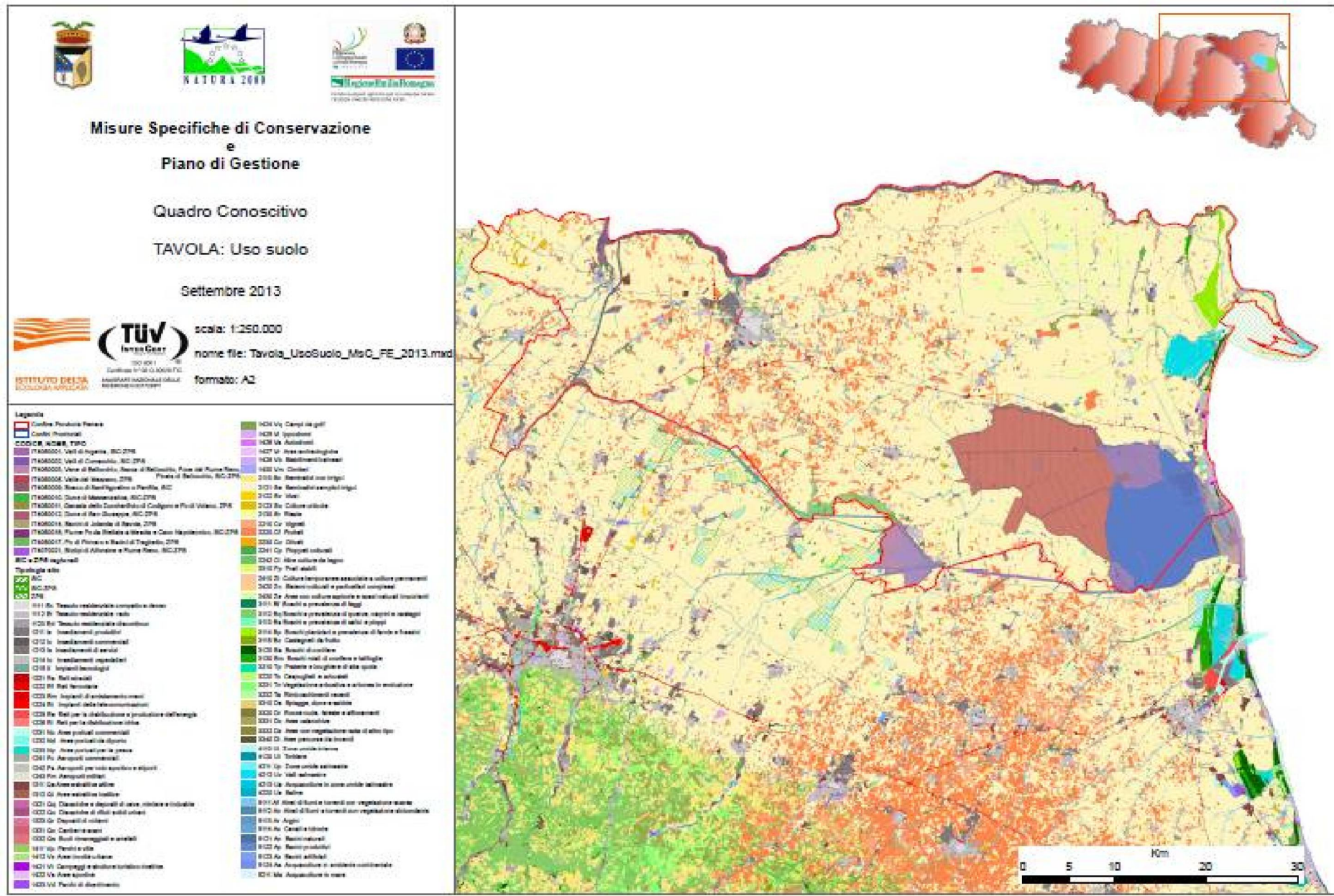


Figura 9: tavola dell'uso del suolo della Provincia di Ferrara, per ragioni di spazio la legenda è riportata in Tabella 13. Fonte dati Regione Emilia-Romagna uso del suolo 2008. elaborazione Istituto Delta Ecologia Applicata srl.

Legenda Uso suolo

1111	Ec Tessuto residenziale compatto e denso
1112	Er Tessuto residenziale rado
1120 Ed	Tessuto residenziale discontinuo
1211	Ia Insedimenti produttivi
1212	Ic Insedimenti commerciali
1213	Is Insedimenti di servizi
1214	Io Insedimenti ospedalieri
1215	It Impianti tecnologici
1221	Rs Reti stradali
1222	Rf Reti ferroviarie
1223	Rm Impianti di smistamento merci
1224	Rt Impianti delle telecomunicazioni
1225	Re Reti per la distribuzione e produzione dell'energia
1226	Ri Reti per la distribuzione idrica
1231	Nc Aree portuali commerciali
1232	Nd Aree portuali da diporto
1233	Np Aree portuali per la pesca
1241	Fc Aeroporti commerciali
1242	Fs Aeroporti per volo sportivo e eliporti
1243	Fm Aeroporti militari
1311	Qa Aree estrattive attive
1312	Qi Aree estrattive inattive
1321	Qq Discariche e depositi di cave, miniere e industrie
1322	Qu Discariche di rifiuti solidi urbani
1323	Qr Depositi di rottami
1331	Qc Cantieri e scavi
1332	Qs Suoli rimaneggiati e artefatti
1411	Vp Parchi e ville
1412	Vx Aree incolte urbane
1421	Vt Campeggi e strutture turistico-ricettive
1422	Vs Aree sportive
1423	Vd Parchi di divertimento
1424	Vq Campi da golf
1425	Vi Ippodromi
1426	Va Autodromi
1427	Vr Aree archeologiche
1428	Vb Stabilimenti balneari
1430	Vm Cimiteri
2110	Sn Seminativi non irrigui
2121	Se Seminativi semplici irrigui
2122	Sv Vivai
2123	So Colture orticole

Tabella 13: legenda dell'uso del suolo.

2130	Sr Risaie
2210	Cv Vigneti
2220	Cf Frutteti
2230	Co Oliveti
2241	Cp Pioppeti colturali
2242	Cl Altre colture da legno
2310	Pp Prati stabili
2410	Zt Colture temporanee associate a colture permanenti
2420	Zo Sistemi colturali e particellari complessi
2430	Ze Aree con colture agricole e spazi naturali importanti
3111	Bf Boschi a prevalenza di faggi
3112	Bq Boschi a prevalenza di querce, carpini e castagni
3113	Bs Boschi a prevalenza di salici e pioppi
3114	Bp Boschi planiziari a prevalenza di farnie e frassini
3115	Bc Castagneti da frutto
3120	Ba Boschi di conifere
3130	Bm Boschi misti di conifere e latifoglie
3210	Tp Praterie e brughiere di alta quota
3220	Tc Cespuglieti e arbusteti
3231	Tn Vegetazione arbustiva e arborea in evoluzione
3232	Ta Rimboschimenti recenti
3310	Ds Spiagge, dune e sabbie
3320	Dr Rocce nude, falesie e affioramenti
3331	Dc Aree calanchive
3332	Dx Aree con vegetazione rada di altro tipo
3340	Di Aree percorse da incendi
4110	Ui Zone umide interne
4120	Ut Torbiere
4211	Up Zone umide salmastre
4212	Uv Valli salmastre
4213	Ua Acquaculture in zone umide salmastre
4220	Us Saline
5111	Af Alvei di fiumi e torrenti con vegetazione scarsa
5112	Av Alvei di fiumi e torrenti con vegetazione abbondante
5113	Ar Argini
5114	Ac Canali e idrovie
5121	An Bacini naturali
5122	Ap Bacini produttivi
5123	Ax Bacini artificiali
5124	Aa Acquaculture in ambiente continentale
5211	Acquaculture in mare

COMPONENTI SOCIO-ECONOMICHE

La descrizione socio-economica raccoglie tutti i livelli di tutela, di pianificazione e normativi attingendo alle comuni fonti informative sia proprie dell'Ente scrivente sia a banche dati Regionali.

È parimenti importante individuare e valutare tutte le interferenze sia ambientali sia antropiche che possono incidere sugli habitat e specie, tale capitolo è fondamentale per la successiva individuazione delle minacce e conseguentemente degli obiettivi.

L'analisi delle componenti socio-economiche considera gli attuali livelli di tutela del sito (area naturale protetta, oasi faunistica, rete ecologica, vincolo idrogeologico, vincolo paesaggistico, misure di conservazione, ecc.) e viene distinta nei seguenti sottoparagrafi.

Provincia di Ferrara

La Provincia di Ferrara si estende su una territorio di 2.631,12 Km² completamente pianeggiante e comprende 26 comuni. La popolazione ammonta a 359.994 abitanti con una densità media di 136,43 ab./Km². La popolazione risulta essere composta per la maggior parte da femmine (188.082) rispetto ai 172.912 maschi; in relazione alla classe d'età la maggior parte della popolazione si concentra nella fascia d'età 15-65, con una percentuale del 63,8% segue >65 con il 25,3% e <15 con il 10,9%.

La popolazione straniera residente nella Provincia ammonta a 27.294. (Camera di Commercio di Ferrara, 2010).

ECONOMIA ED OCCUPAZIONE

Secondo i dati stimati dall' ISTAT (31/12/2010) la forza lavoro della Provincia di Ferrara ammonta a 165.426 unità, di queste 153.240 risultano essere occupate mentre le restanti sono in cerca di occupazione, cioè disoccupati. La composizione percentuale degli occupati provinciali per macrosettore di attività è la seguente: il 64,1% della popolazione attiva maggiore di 15 anni è occupata nel settore dei servizi, segue l' industria che occupa il 28,1% e l' agricoltura con 7,8%. Rispetto ai dati del 2009 si osserva un calo nei settori dell' industria e dell' agricoltura, a favore del settore dei servizi. Il tasso di disoccupazione è del 7,36%, ed in particolare è più alto per le femmine (10,9%) rispetto a i maschi (4,3%). Dopo i miglioramenti intervenuti sul mercato locale del lavoro nel corso degli anni precedenti, questi dati "fotografano" dunque una decisa involuzione, con una crescita media annua del numero dei disoccupati da 8.100 a 12.000 unità, corrispondenti ad un tasso provinciale di disoccupazione pari al 7,4% (5,7% in Emilia-Romagna, e 8,4% totale Italia).

La popolazione straniera residente nella provincia è costituita a fine 2010 da 27.294 unità: una consistenza triplicatasi rispetto al 2003, quando i residenti stranieri erano 8.453, secondo i dati delle anagrafi comunali; al riguardo, il 17,1% dei nati nella nostra provincia (il 22,9% in regione) è rappresentato da stranieri.

Ferrara, secondo le stime sul PIL provinciale, elaborate dall'Istituto Tagliacarne, pre-senta un valore di 26.961 euro prodotti per abitante, inferiore alla media regionale (30.572 euro), ma superiore a quella nazionale (25.615 euro). Questo valore è peraltro la risultante di una dinamica di crescita territoriale piuttosto lenta, dal momento che il tasso medio annuo di crescita nel periodo 1995-2010 (3,5%) risulta inferiore sia alla media dell'Emilia-Romagna (4,1%) che a quella dell'intero Paese (4,2%).

INFRASTRUTTURE

La dotazione infrastrutturale della provincia, che come è noto rappresenta uno dei più determinanti "fattori dello sviluppo economico", è contraddistinta da ben note carenze ed inadeguatezze. Anche in termini statistici, secondo l'indagine svolta annualmente dall'Istituto Tagliacarne per conto di Unioncamere nazionale, l'indice generale di infrastrutturazione economica fa segnare nella nostra provincia (ultimo aggiornamento al 2009) un valore che, fatta 100 la media nazionale, è pari a 76,2 e 82,5 senza i porti.

Oltretutto, esso non ha registrato praticamente alcuna variazione significativa dal 2001 ad oggi. Questo valore garantisce alla provincia di Ferrara solamente la 60° posizione in ambito nazionale, e la 16° nell'ambito del Nord-est.

Fra le voci comprese nelle infrastrutture economiche, solamente impianti e reti energeticoambientali presentano secondo l'indagine un valore superiore alla media nazionale, per quanto inferiore a quello della regione e del Nord-Est nel suo complesso. Da segnalare anche la difficile situazione della rete stradale, il cui indice fa segnare il secondo valore più basso del Nord-Est.

AGRICOLTURA¹

Nella zona di pianura esiste un'attività agricola assai avanzata, ai primissimi posti a livello nazionale per la gamma dei prodotti e per l'entità della produzione. Frumento, prodotti ortofrutticoli, zootecnici e derivati, barbabietole, caratterizzano e qualificano l'esercizio agricolo del ferrarese. L'agricoltura ferrarese può contare su una base occupazionale che – sempre secondo le indagini Istat sulle forze di lavoro – è pari a 12 mila occupati (mediamente nel 2010), che rappresentano il 7,8% di tutta l'occupazione provinciale. Essa produce un valore aggiunto pari al 4,4% del totale (era il 6,8% nel 1997), cioè più che doppio rispetto alla media nazionale (1,8%) ed a quella regionale (2,1%). In quest'ultima graduatoria Ferrara si colloca come prima provincia in assoluto nel Nord-est, e come 20° nell'intero ambito nazionale. Le circa 7.700 imprese attive nel settore rappresentano il 21,7% dell'intero sistema imprenditoriale ferrarese, un dato che è largamente superiore alla media nazionale, pari al 15,9%.

Il terreno investito in produzione agricola, nella provincia ferrarese ammonta a 184.061 ha di cui il 91,19% destinati a seminativi, il 8,03% a legnose agrarie, lo 0,40% a prati permanenti e pascoli e lo 0,33% a vite. La produzione agricola annua della provincia di Ferrara ammonta a 28.740.304 q.li di cui il 46,3% risulta in legumi e ortaggi, il 25,7% in cereali e riso, il 18,6% in colture industriali e il 9,4% in coltivazioni legnose. Il settore agricolo della Provincia di Ferrara, nel 2010 ha prodotto il 13,7% della produzione lorda vendibile (PLV) regionale. Il settore primario rimane in effetti interlocutore di ogni progetto di sviluppo nel territorio provinciale, anche grazie alle notevoli potenzialità della "filiera" agro-alimentare, nonché al contributo delle numerose produzioni tipiche locali.

Con l'introduzione della riforma della politica agricola comunitaria (PAC), la competitività nel settore si è spostata sui prezzi e sulla qualità delle colture; in tal senso, la forte tradizione e vocazione produttiva del territorio ferrarese (la pera e le colture cerealicole, ed in particolare il grano, presentano elevatissime qualità organolettiche), favorisce, accanto alle incertezze sempre più accentuate, relative all'andamento dei prezzi alla produzione, anche prospettive molto interessanti.

Il territorio ferrarese vanta numerosi prodotti alimentari certificati dall'Unione Europea, tra cui l'Aglio di Voghiera (DOP), la Coppia Ferrarese (IGP) pane rinomato a livello internazionale, la Pera dell'Emilia-Romagna (IGP), la Pesca e Nettarina di Romagna (IGP), l'Asparago di Altedo (IGP) e i Vini del Bosco Eliceo (DOC).

Al vaglio degli organismi competenti ed in attesa del riconoscimento comunitario sono la Vongola di Goro, il cocomero ferrarese, il Melone dell'Emilia, la carota del Delta ferrarese, la salama da sugo o salamina ferrarese, la 'zia' ferrarese (salame all'aglio), il riso del Delta del Po, i cappellacci di zucca ferraresi, il pampapato-pampepato di Ferrara.

Per quanto riguarda il comparto ittico, l'ammontare del pescato introdotto sul mercato all'ingrosso dalle attività di pesca presenti sul territorio della Provincia di Ferrara è di 77.723 q.li nell'anno 2010, dato che mostra una diminuzione rispetto all'anno 2009. La produzione ittica è incentrata sul pesce (88%), seguono la produzione di crostacei (11,2%) e molluschi (0,8%) per un valore monetario di 10.640.148 milioni di euro (Camera di Commercio di Ferrara). In termini occupazionali, il settore della pesca e dell'acquacoltura occupa nella regione Emilia-Romagna oltre 3.600 addetti, il 64% dei quali è concentrato nella sola provincia di Ferrara. Sono 1.503 le imprese attive nel settore al 31 dicembre 2010, in fortissima crescita negli ultimi anni nel comparto dell'acquacoltura, che operano principalmente nei due comuni di Goro (mitilicoltura) e di Comacchio (anguilla e pesca di

mare). Più di 9 imprese su 10 del settore, assumono la forma giuridica di ditte individuali, e più dei due terzi di esse si dedica appunto all'acquacoltura.

INDUSTRIA e IMPRENDITORIA

Le imprese presenti sul territorio ferrarese risultano essere 34.601 di cui 23.015 imprese individuali, 6.421 società di persone, 4.232 società di capitale e 931 di altra natura giuridica. Sotto l'aspetto della natura giuridica delle imprese, una dinamica ha ormai assunto un carattere strutturale: diminuiscono le imprese che nascono adottando forme giuridiche 'semplici' (cioè ditte individuali, ma anche società di persone, che mostrano ancora una lieve, seppur declinante propensione alla crescita), ed aumentano sempre più quelle che, per operare sul mercato, scelgono una forma giuridica più 'robusta', come le società di capitali. Questa tendenza, in atto da parecchi anni, è proseguita nel 2010, quando, pur restando elevato in termini assoluti, si è ulteriormente ridotto

¹ dati tratti dal Censimento Agricoltura 2010: <http://dati-censimentoagricoltura.istat.it/Index.aspx?QueryId=2173#> e Servizio statistico della Regione Emilia-Romagna: <http://statistica.regione.emilia-romagna.it/> e da Informazioni statistiche ed economiche della provincia di Ferrara. A cura del Servizio informazione economica della Camera di Commercio di Ferrara. Edizione 2011

il contributo delle ditte individuali allo stock complessivo delle imprese ferraresi: esso è ora pari al 66,5% del totale, con un calo rispetto al 2000 che raggiunge ben sei punti percentuali e lo 0,1% rispetto all'anno precedente. Il peso delle società di capitali raggiunge invece il 12,2% (12,0% l'anno precedente) del totale, mentre le società di persone costituiscono il 18,6%. La quota restante è rappresentata da consorzi e cooperative (classificate come "altre forme"), in leggera crescita. Effettuando un'analisi della distribuzione delle imprese in base al settore d'attività risulta che 9000 appartengono al settore dell'agricoltura, della silvicoltura e della pesca, 13 sono imprese estrattive, 2959 appartengono al settore manifatturiero, 66 sono fornitori di servizi quali energia elettrica, vapore, gas e aria condizionata, acqua, gestione fognaria, rifiuti ecc., 5222 imprese edili, 7294 nel commercio, 1058 nel trasporto e magazzinaggio, 2153 nel settore alberghiero, 505 imprese offrono servizi di informazione e comunicazione, 608 sono attività assicurative e finanziarie, 1686 attività immobiliari, 917 attività professionali scientifiche e tecniche, 748 sono coinvolte nel settore del noleggio, agenzie di viaggio e supporto alle imprese, 132 nell'istruzione, 140 nel settore sanitario, altri servizi 1637 (infocamere, bancadati stockview). La maggior parte delle attività imprenditoriali della Provincia di Ferrara sono dislocate sul territorio del capoluogo, seguono i comuni di Cento, Comacchio e Argenta. Dal 2003 al 2010 l'andamento demografico delle imprese (tasso di crescita) è oscillato in un range compreso tra lo -0,73, rilevato nel 2009, e lo +0,68 nel 2010.

Le imprese femminili nella provincia di Ferrara ammontano a 7427, e rappresentano il 21,5% delle imprese provinciali e l'8,3% delle imprese regionali, con una piccola diminuzione rispetto all'anno 2009 pari a -0,1%. La maggior parte di queste si concentra nel settore del commercio all'ingrosso e al dettaglio (27,9%) segue il settore agricolo (22,2%) e il settore dei servizi (12,3%).

Complessivamente il 28,8% del valore aggiunto prodotto nella nostra provincia proviene dal settore industriale: l'incidenza, pur essendo più elevata rispetto a quella media nazionale (25,1%), risulta inferiore a quella regionale (30,9%). Più in particolare, il 21,5% del valore aggiunto prodotto proviene dall'industria manifatturiera, e il 7,3% dalle costruzioni.

Per quanto riguarda in particolare le costruzioni, la consistenza imprenditoriale del comparto ha fatto segnare fino al 2008 un continuo aumento, poi, con lo scoppio della "bolla" immobiliare e la crisi conseguente del settore si è ridimensionata notevolmente, per assestarsi solo nell'anno in esame.

Va rilevato che nel Piano Territoriale della Regione Emilia-Romagna (PTR 2008-2013), il territorio ferrarese viene indicato come destinatario della rilocalizzazione di attività produttive, in particolare dalle zone di insediamento manifatturiero della via Emilia, oltre che da alcune aree ormai congestionate del Nord-est. Ed in effetti, a partire dagli anni '90 si è assistito ad un progressivo riequilibrio territoriale dello sviluppo manifatturiero all'interno della provincia. Più in particolare, si è andato sviluppando e qualificando il "polo" industriale Sipro del Basso ferrarese, a San Giovanni di Ostellato, che, da area tradizionalmente depresso, è riuscita ad accentuare la sua capacità di attrazione dall'esterno di nuovi insediamenti produttivi. Contestualmente, il tradizionale "distretto" centese, pur risentendo di alcune gravi situazioni di crisi aziendale, ha confermato la sua spiccata vocazione manifatturiera.

L'area cittadina di Ferrara, infine, pur tra le incertezze degli "scenari" mondiali, ha mantenuto il ruolo trainante del proprio polo chimico, diversificandone produzioni ed assetti societari, che in parte rilevante fanno ora riferimento a gruppi multinazionali stranieri. Nel complesso, il settore manifatturiero provinciale ha registrato, nel corso degli anni 2000, un processo di crescente apertura (peraltro bruscamente interrotto nel 2008 con l'avvento della crisi globale) ai mercati esteri. Esso si è tradotto in una maggiore diversificazione merceologica, oltre che geografica, delle esportazioni ferraresi, anche se non è stato colmato il ritardo nei riguardi delle aree più "forti" della regione Emilia-Romagna. Infatti, rapportando le esportazioni al valore aggiunto totale per il 2009, anno

che ha segnato una forte contrazione del commercio estero ferrarese, superiore a quella subita da altri ambiti territoriali, si ottiene per la nostra provincia una propensione pari a 22,3%, un valore che risulta quindi ancora più lontano che in passato dalla media della regione (34,9%), e a quella nazionale, pari a 24,3%. Anche il grado di apertura all'estero (export + import / valore aggiunto), maggiormente indicativo dell'intera "catena" di interscambio con i mercati globali, risulta ancora piuttosto limitato. Si tratta peraltro di due indicatori non pienamente attendibili, in quanto non vengono imputate alla nostra provincia le operazioni di interscambio con l'estero effettuate da imprese con sede legale extraprovinciale, alcune delle quali di notevole rilievo, in particolare nel comparto chimico.

Il rafforzamento del settore terziario, in atto nell'ultimo decennio su tutto il territorio provinciale, è la risultante di una serie di fattori, quali lo sviluppo del settore turistico costiero-balneare e di quello d'arte della città di Ferrara; l'allargamento dell'offerta sul territorio dei servizi creditizi e finanziari; lo sviluppo della grande distribuzione, nonché la qualificazione dei servizi destinati alle imprese.

Il terziario, complessivamente considerato, "produce" il 66,9% del valore aggiunto complessivo provinciale (il 65,6% l'anno precedente), contro una media regionale del 66,9%, e nazionale del 73,1%. In termini occupazionali (indagini Istat sulle forze di lavoro), esso concentra il 64,1% (il 60,8% l'anno precedente) di tutti

gli occupati della provincia, più di un punto percentuale meno della media della regione Emilia-Romagna (62,3%), e di tre punti in meno di quella nazionale (67,6%).

ARTIGIANATO

Le imprese artigiane attive al 2010 sul Territorio ferrarese sono 9831, di cui la maggior parte appartenenti al settore della costruzione, segue il settore delle attività manifatturiere; sono dislocate maggiormente a Ferrara con un numero pari a 2951, seguono i comuni di Cento, Comacchio e Argenta.

Le imprese artigiane ferraresi detengono, in termini di consistenza imprenditoriale, un “peso” del 28,4% sul totale: si tratta di un valore che si colloca a metà strada tra quello del Nord-est e dell'intera Italia.

In termini di reddito, invece, le 9.831 imprese artigiane ferraresi (consistenza al 31 dicembre 2010) “producono” il 17,0% del valore aggiunto complessivo provinciale, un'incidenza più alta della media regionale (15,3%), e nettamente più elevata di quella nazionale (12,8%). Il loro contributo appare decisamente positivo, soprattutto se rapportato all'incidenza relativamente limitata (rispetto agli altri ambiti di riferimento territoriale) sul totale delle imprese della provincia.

Ciò conferma che l'artigianato riveste un ruolo centrale nell'ambito del sistema produttivo ferrarese, il cui tessuto connettivo è caratterizzato fortemente dalla piccola dimensione aziendale: basti pensare che il settore, tra produzione e servizio, occupa circa 23.000 addetti.

TURISMO

Le attrattive ambientali rappresentano un forte incentivo ad una ulteriore valorizzazione dell'intero territorio provinciale; un “prodotto” qualificato dall'immagine di capitale storica e culturale della città di Ferrara, e da quella ambientale e paesaggistica del litorale comacchiese e del Parco del Delta.

Per quanto riguarda il movimento turistico nel 2010 in provincia gli arrivi ammontano a 658.387 mentre le presenze 5.430.124, dati che negli ultimi 6 anni risultano essere abbastanza costanti, dopo il calo del movimento turistico avvenuto nel 2004. I turisti sono per la maggior parte italiani 81,5% del totale, il restante 18,5% degli stranieri proviene per lo più dalla Germania, che affollano i luoghi di villeggiatura della provincia soprattutto nel periodo luglio-agosto, grazie al forte richiamo della riviera comacchiese e ai suoi Lidi. La ricettività del territorio conta la presenza di 26.921 strutture per un totale di 139.420 posti letto. La maggior parte delle strutture ricettive sono appartamenti no REC. situati nel Comune di Comacchio, seguono gli affittacamere, gli alberghi (da 1 a 5 stelle), i B&B, e gli agriturismi. Negli ultimi anni si è registrata nell'ambito del comune di Ferrara un rafforzamento dell'offerta ricettiva rappresentata dagli alberghi.

2.1.6 Inventario dei livelli di tutela del sito

Per quanto riguarda il regime di tutela dei siti della Rete Natura 2000, la normativa europea e nazionale di recepimento stabilisce di adottare le opportune misure per evitare il degrado degli habitat naturali e degli habitat di specie, nonché la perturbazione delle specie per cui le zone sono state individuate.

Considerato che le misure discendono dall'analisi del presente quadro conoscitivo, in questo paragrafo si forniscono gli elementi nazionali e regionali che l'Ente gestore deve seguire per determinare tali misure.

Normativa	Misure di attuazione	Enti coinvolti	Adempimenti previsti	Scadenza a temp.
ATTI NAZIONALI				
<p>Legge 6 dicembre 1991, n. 394</p>	<p>Legge Quadro Sulle Aree Protette</p>	<p>Stato, Regioni, Enti Locali</p>	<p>TITOLO II - Aree naturali protette nazionali</p> <p>Art. 8 - Istituzione delle aree naturali protette nazionali</p> <p>1. I parchi nazionali individuati e delimitati secondo le modalità di cui all'articolo 4 sono istituiti e delimitati in via definitiva con decreto del Presidente della Repubblica, su proposta del Ministro dell'ambiente, sentita la regione.</p> <p>2. Le riserve naturali statali, individuate secondo le modalità di cui all'articolo 4, sono istituite con decreto del Ministro dell'ambiente, sentita la regione.</p> <p>3. Qualora il parco o la riserva interessi il territorio di una regione a statuto speciale o provincia autonoma si procede di intesa.</p> <p>4. Qualora il parco o la riserva interessi il territorio di più regioni, ivi comprese quelle a statuto speciale o province autonome, è comunque garantita una configurazione ed una gestione unitaria.</p> <p>5. Con il provvedimento che istituisce il parco o la riserva naturale possono essere integrate, sino alla entrata in vigore della disciplina di ciascuna area protetta, le misure di salvaguardia introdotte ai sensi dell'articolo 6.</p> <p>6. Salvo quanto previsto dall'articolo 34, commi 1 e 2, e dall'articolo 35, commi 1, 3, 4 e 5, alla istituzione di enti parco si provvede sulla base di apposito provvedimento legislativo.</p> <p>7. Le aree protette marine sono istituite in base alle disposizioni di cui all'articolo 18.</p> <p>.....</p> <p>Art. 12 - Piano per il parco</p> <p>1. La tutela dei valori naturali ed ambientali affidata all'Ente parco è perseguita attraverso lo strumento del piano per il parco, di seguito denominato "piano", che deve, in particolare, disciplinare i seguenti contenuti:</p> <p>a) organizzazione generale del territorio e sua articolazione in aree o parti caratterizzate da forme differenziate di uso, godimento e tutela;</p> <p>b) vincoli, destinazioni di uso pubblico o privato e norme di attuazione relative con riferimento alle varie aree o parti del piano</p> <p>c) sistemi di accessibilità veicolare e pedonale con particolare riguardo ai percorsi, accessi e strutture riservati ai disabili, ai portatori di handicap e agli anziani;</p> <p>d) sistemi di attrezzature e servizi per la gestione e la funzione sociale del parco, musei, centri di visite, uffici informativi, aree di campeggio, attività agro-turistiche;</p> <p>e) indirizzi e criteri per gli interventi sulla flora, sulla fauna e sull'ambiente naturale in genere.</p> <p>2. Il piano suddivide il territorio in base al diverso grado di protezione, prevedendo: a) riserve integrali nelle quali l'ambiente naturale è conservato nella sua integrità; b) riserve generali</p>	

			<p>orientate, nelle quali è vietato costruire nuove opere edilizie, ampliare le costruzioni esistenti, eseguire opere di trasformazione del territorio. Possono essere tuttavia consentite le utilizzazioni</p>	
--	--	--	---	--

		<p>produttive tradizionali, la realizzazione delle infrastrutture strettamente necessarie, nonché interventi di gestione delle risorse naturali a cura dell'Ente parco. Sono altresì ammesse opere di manutenzione delle opere esistenti, ai sensi delle lettere a) e b) del primo comma dell'articolo 31 della legge 5 agosto 1978, n.457; c) aree di protezione nelle quali, in armonia con le finalità istitutive ed in conformità ai criteri generali fissati dall'Ente parco, possono continuare, secondo gli usi tradizionali ovvero secondo metodi di agricoltura biologica, le attività agro-silvo-pastorali nonché di pesca e raccolta di prodotti naturali, ed è incoraggiata anche la produzione artigianale di qualità. Sono ammessi gli interventi autorizzati ai sensi delle lettere a), b) e c) del primo comma dell'articolo 31 della citata legge n.457 del 1978, salvo l'osservanza delle norme di piano sulle destinazioni d'uso; d) aree di promozione economica e sociale facenti parte del medesimo ecosistema, più estesamente modificate dai processi di antropizzazione, nelle quali sono consentite attività compatibili con le finalità istitutive del parco e finalizzate al miglioramento della vita socio-culturale delle collettività locali e al miglior godimento del parco da parte dei visitatori.</p> <p>3. Il piano è predisposto dall'Ente parco entro sei mesi dalla sua istituzione in base ai criteri ed alle finalità di cui alla presente legge ed è adottato dalla regione entro i successivi quattro mesi, sentiti gli enti locali.</p> <p>4. Il piano adottato è depositato per quaranta giorni presso le sedi dei comuni, delle comunità montane e delle regioni interessate; chiunque può prenderne visione ed estrarne copia. Entro i successivi quaranta giorni chiunque può presentare osservazioni scritte, sulle quali l'Ente parco esprime il proprio parere entro trenta giorni. Entro centoventi giorni dal ricevimento di tale parere la regione si pronuncia sulle osservazioni presentate e, d'intesa con l'Ente parco per quanto concerne le aree di cui alle lettere a), b) e c) del comma 2 e d'intesa, oltre che con l'Ente parco, anche con i comuni interessati per quanto concerne le aree di cui alla lettera d) del medesimo comma 2, emana il provvedimento d'approvazione. Qualora il piano non venga approvato entro ventiquattro mesi dalla istituzione dell'Ente parco, alla regione si sostituisce un comitato misto costituito da rappresentanti del Ministero dell'ambiente e da rappresentanti delle regioni e province autonome, il quale esperisce i tentativi necessari per il raggiungimento di dette intese; qualora le intese in questione non vengano raggiunte entro i successivi quattro mesi, il Ministro dell'ambiente rimette la questione al Consiglio dei ministri che decide in via definitiva.</p> <p>5. In caso di inosservanza dei termini di cui al comma 3, si sostituisce all'amministrazione inadempiente il Ministro dell'ambiente, che provvede nei medesimi termini con un commissario ad acta.</p> <p>6. Il piano è modificato con la stessa procedura necessaria alla sua approvazione ed è aggiornato con identica modalità almeno ogni dieci anni.</p> <p>7. Il piano ha effetto di dichiarazione di pubblico generale interesse e di urgenza e di indifferibilità per gli interventi in esso previsti e sostituisce ad ogni livello i piani paesistici, i piani territoriali o urbanistici e ogni altro strumento di pianificazione.</p> <p>8. Il piano è pubblicato nella Gazzetta Ufficiale della Repubblica italiana e nel Bollettino ufficiale della regione ed è immediatamente vincolante nei confronti delle amministrazioni e dei privati.</p>	
--	--	---	--

		 Art. 13 - Nulla osta	
--	--	--	-------------------------------	--

		<p>1. Il rilascio di concessioni o autorizzazioni relative ad interventi impianti ed opere all'interno del parco è sottoposto al preventivo nulla osta dell'Ente parco. Il nulla osta verifica la conformità tra le disposizioni del piano e del regolamento e l'intervento ed è reso entro sessanta giorni dalla richiesta. Decorso inutilmente tale termine il nulla osta si intende rilasciato. Il diniego, che è immediatamente impugnabile, è affisso contemporaneamente all'albo del comune interessato e all'albo dell'Ente parco e l'affissione ha la durata di sette giorni. L'Ente parco dà notizia per estratto, con le medesime modalità, dei nulla osta rilasciati e di quelli determinatisi per decorrenza del termine.</p> <p>2. Avverso il rilascio del nulla osta è ammesso ricorso giurisdizionale anche da parte delle associazioni di protezione ambientale individuate ai sensi della legge 8 luglio 1986, n.349.</p> <p>3. L'esame delle richieste di nulla osta può essere affidato con deliberazione del Consiglio direttivo ad un apposito comitato la cui composizione e la cui attività sono disciplinate dal regolamento del parco.</p> <p>4. Il Presidente del parco, entro sessanta giorni dalla richiesta, con comunicazione scritta al richiedente, può rinviare, per una sola volta, di ulteriori trenta giorni i termini di espressione del nulla osta.</p> <p>TITOLO III - Aree naturali protette regionali</p> <p>Art. 22 - Norme quadro</p> <p>1. Costituiscono principi fondamentali per la disciplina delle aree naturali protette regionali:</p> <p>a) la partecipazione delle province, delle comunità montane e dei comuni al procedimento di istituzione dell'area protetta, fatta salva l'attribuzione delle funzioni amministrative alle province, ai sensi del l'articolo 14 della legge 8 giugno 1990, n.142. Tale partecipazione si realizza, tenuto conto dell'articolo 3 della stessa legge n. 142 del 1990, attraverso conferenze per la redazione di un documento di indirizzo relativo all'analisi territoriale dell'area da destinare a protezione, alla perimetrazione provvisoria, all'individuazione degli obiettivi da perseguire, alla valutazione degli effetti dell'istituzione dell'area protetta sul territorio</p> <p>b) la pubblicità degli atti relativi all'istituzione dell'area protetta e alla definizione del piano per il parco di cui all'articolo 25</p> <p>c) la partecipazione degli enti locali interessati alla gestione dell'area protetta;</p> <p>d) l'adozione, secondo criteri stabiliti con legge regionale in conformità ai principi di cui all'articolo 11, di regolamenti delle aree protette;</p> <p>e) la possibilità di affidare la gestione alle comunioni familiari montane, anche associate fra loro, qualora l'area naturale protetta sia in tutto o in parte compresa fra i beni agro-silvo-pastorali costituenti patrimonio delle comunità stesse.</p> <p>2. Fatte salve le rispettive competenze per le regioni a statuto speciale e per le province autonome di Trento e di Bolzano, costituiscono principi fondamentali di riforma economicosociale</p>	
--	--	---	--

			<p>la partecipazione degli enti locali alla istituzione e alla gestione delle aree protette e la pubblicità degli atti relativi all'istituzione dell'area protetta e alla definizione del piano per il parco.</p> <p>3. Le regioni istituiscono parchi naturali regionali e riserve naturali regionali utilizzando</p>	
--	--	--	--	--

		<p>soprattutto i demani e i patrimoni forestali regionali, provinciali, comunali e di enti pubblici, al fine di un utilizzo razionale del territorio e per attività compatibili con la speciale destinazione dell'area.</p> <p>4. Le aree protette regionali che insistono sul territorio di più regioni sono istituite dalle regioni interessate, previa intesa tra le stesse, e gestite secondo criteri unitari per l'intera area delimitata.</p> <p>5. Non si possono istituire aree protette regionali nel territorio di un parco nazionale o di una riserva naturale statale.</p> <p>6. Nei parchi naturali regionali e nelle riserve naturali regionali l'attività venatoria è vietata, salvo eventuali prelievi faunistici ed abbattimenti selettivi necessari per ricomporre squilibri ecologici. Detti prelievi ed abbattimenti devono avvenire in conformità al regolamento del parco o, qualora non esista, alle direttive regionali per iniziativa e sotto la diretta responsabilità e sorveglianza dell'organismo di gestione del parco e devono essere attuati dal personale da esso dipendente o da persone da esso autorizzate.</p> <p>Art. 23 - Parchi naturali regionali</p> <p>1. La legge regionale istitutiva del parco naturale regionale, tenuto conto del documento di indirizzo di cui all'articolo 22, comma 1, lettera a), definisce la perimetrazione provvisoria e le misure di salvaguardia, individua il soggetto per la gestione del parco e indica gli elementi del piano per il parco, di cui all'articolo 25, comma 1, nonché i principi del regolamento del parco. A tal fine possono essere istituiti appositi enti di diritto pubblico o consorzi obbligatori tra enti locali od organismi associativi ai sensi della legge 8 giugno 1990, n.142. Per la gestione dei servizi del parco, esclusa la vigilanza, possono essere stipulate convenzioni con enti pubblici, con soggetti privati, nonché con comunioni familiari montane.</p> <p>Art. 25 - Strumenti di attuazione</p> <p>1. Strumenti di attuazione delle finalità del parco naturale regionale sono il piano per il parco e il piano pluriennale economico e sociale per la promozione delle attività compatibili.</p> <p>2. Il piano per il parco è adottato dall'organismo di gestione del parco ed è approvato dalla regione. Esso ha valore anche di piano paesistico e di piano urbanistico e sostituisce i piani paesistici e i piani territoriali o urbanistici di qualsiasi livello.</p> <p>3. Nel riguardo delle finalità istitutive e delle previsioni del piano per il parco e nei limiti del regolamento, il parco promuove iniziative, coordinate con quelle delle regioni e degli enti locali interessati, atte a favorire la crescita economica, sociale e culturale delle comunità residenti. A tal fine predispone un piano pluriennale economico e sociale per la promozione delle attività compatibili. Tale piano è adottato dall'organismo di gestione del parco, tenuto conto del parere espresso dagli enti locali territorialmente interessati, è approvato dalla regione e può essere annualmente aggiornato.</p> <p>4. Al finanziamento del piano pluriennale economico e sociale, di cui al comma 3, possono concorrere lo Stato, le regioni, gli enti locali e gli altri organismi interessati.</p>	
--	--	--	--

			<p>5. Le risorse finanziarie del parco possono essere costituite, oltre che da erogazioni o contributi a qualsiasi titolo, disposti da enti o da organismi pubblici e da privati, da diritti e canoni riguardanti</p>	
--	--	--	---	--

		<p>l'utilizzazione dei beni mobili ed immobili che appartengono al parco o dei quali esso abbia la gestione.</p> <p>Art. 26 - Coordinamento degli interventi</p> <p>1. Sulla base di quanto disposto dal programma nonché dal piano pluriennale economico e sociale di cui all'articolo 25, comma 3, il Ministro dell'ambiente promuove, per gli effetti di cui all'articolo 27 della legge 8 giugno 1990, n.142, accordi di programma tra lo Stato, le regioni e gli enti locali aventi ad oggetto l'impiego coordinato delle risorse. In particolare gli accordi individuano gli interventi da realizzare per il perseguimento delle finalità di conservazione della natura, indicando le quote finanziarie dello Stato, della regione, degli enti locali ed eventualmente di terzi, nonché le modalità di coordinamento ed integrazione della procedura.</p> <p>Art. 27 - Vigilanza e sorveglianza</p> <p>1. La vigilanza sulla gestione delle aree naturali protette regionali è esercitata dalla regione. Ove si tratti di area protetta con territorio ricadente in più regioni l'atto istitutivo determina le intese per l'esercizio della vigilanza.</p> <p>2. Il Corpo forestale dello Stato ha facoltà di stipulare specifiche convenzioni con le regioni per la sorveglianza dei territori delle aree naturali protette regionali, sulla base di una convenzione-tipo predisposta dal Ministro dell'ambiente, di concerto con il Ministro dell'agricoltura e delle foreste.</p> <p>Art. 28 - Leggi regionali</p> <p>1. Entro dodici mesi dalla data di entrata in vigore della presente legge le regioni adeguano la loro legislazione alle disposizioni contenute nel presente titolo.</p> <p>TITOLO IV - Disposizioni finali e transitorie</p> <p>Art. 29 - Poteri dell'organismo di gestione dell'area protetta</p> <p>1. Il legale rappresentante dell'organismo di gestione dell'area natura le protetta, qualora venga esercitata un'attività in difformità dal piano dal regolamento o dal nulla osta, dispone l'immediata sospensione dell'attività medesima ed ordina in ogni caso la riduzione in pristino o la ricostituzione di specie vegetali o animali a spese del trasgressore con la responsabilità solidale del committente, del titolare dell'impresa e del direttore dei lavori in caso di costruzione e trasformazione di opere.</p> <p>2. In caso di inottemperanza all'ordine di riduzione in pristino o di ricostituzione delle specie vegetali o animali entro un congruo termine, il legale rappresentante dell'organismo di gestione provvede all'esecuzione in danno degli obbligati secondo la procedura di cui ai commi secondo, terzo e quarto dell'articolo 27 della legge 28 febbraio 1985, n. 47, in quanto compatibili, e recuperando le relative spese mediante ingiunzione emessa ai sensi del testo unico delle disposizioni di legge relative alla riscossione delle entrate patrimoniali dello Stato, approvato con regio decreto 14 aprile 1910, n.639.</p>	
--	--	---	--

			<p>3. L'organismo di gestione dell'area naturale protetta può intervenire nei giudizi riguardanti fatti dolosi o colposi che possano compromettere l'integrità del patrimonio naturale dell'area protetta</p>	
--	--	--	---	--

			e ha la facoltà di ricorrere in sede di giurisdizione amministrativa per l'annullamento di atti illegittimi lesivi delle finalità istitutive dell'area protetta.	
--	--	--	--	--

<p>L. 11 febbraio 1992, n. 157 (Suppl. ord. GU serie gen. N. 46 del 25 febbraio 1992) integrata dalla Legge 3 ottobre 2002, n. 221</p>	<p>Norme per la protezione della fauna selvatica omeoterma e per il prelievo venatorio</p>	<p>Regioni. Province</p>	<p>Art.1 5. Le regioni e le province autonome.....provvedono a istituire lungo le rotte di migrazione dell'avifauna, segnalate dall'Istituto nazionale per la fauna selvatica, zone di protezione finalizzate al mantenimento ed alla sistemazione degli habitat interni a tali zone e ad esse limitrofi; provvedono al ripristino dei biotopi distrutti e alla creazione di biotipi.....In caso di inerzia delle regioni e delle province autonome per un anno e delle province autonome per un anno dopo la segnalazione da parte dell'Istituto nazionale per la fauna selvatica, provvedono con controllo sostitutivo, d'intesa, il Ministro dell'Agricoltura e il Ministro dell'Ambiente.</p> <p>6. Le regioni e le province autonome trasmettono annualmente al Ministro dell'Agricoltura e al ministro dell'ambiente una relazione sulle misure adottate ai sensi del comma 5 e sui loro effetti rilevabili.</p> <p>Art. 9 (funzioni amministrative) Le regioni esercitano le funzioni amministrative di programmazione e di coordinamento ai fini della pianificazione faunistico-venatoria di cui all'art.10 e svolgono i compiti di orientamento, di controllo e sostitutivi previsti dalla presente legge e dagli statuti regionali. Alle province spettano le funzioni amministrative in materia di caccia e di protezione della fauna secondo quanto previsto dalla L. 8 giugno 1990, n. 142 (ora D.Lgs. 18 agosto 2000, n. 167), che esercitano nel rispetto della presente legge.</p> <p>Art. 10 (Piani faunistico-venatori) 7. Ai fini della pianificazione generale del territorio le province predispongono, articolandoli per comprensori omogenei, piani faunistico-venatori. Le province predispongono altresì piani di miglioramento ambientale tesi a favorire la riproduzione naturale di fauna selvatica nonché piani di immissione di fauna selvatica anche tramite la cattura di selvatici presenti in soprannumero..... 10. Le regioni attuano la pianificazione faunistica venatoria mediante il coordinamento dei piani provinciali di cui al comma 7 secondo criteri dei quali l'Istituto nazionale per la fauna selvatica garantisce la omogeneità e la congruenza a norma del comma 11, nonché con l'esercizio di poteri sostitutivi nel caso di mancato adempimento da parte delle province dopo dodici mesi dalla data di entrata in vigore della presente Legge.</p> <p>Art.19 (controllo della fauna selvatica) Le regioni possono vietare o ridurre per periodi prestabiliti la caccia a determinate specie di fauna selvatica di cui all'art. 18, per importanti e motivate ragioni legate alla consistenza faunistica o per sopravvenute e particolari condizioni ambientali, stagionali o climatiche o per</p>	<p>Entro quattro mesi dall'entrata in vigore della Legge.</p>
--	--	------------------------------	--	---

		<p>malattie o altre calamità.</p> <p>Art. 19bis (Esercizio delle deroghe previste dall'articolo 9 della direttiva 79/ 409/CEE) Le regioni disciplinano l'esercizio delle deroghe previste dalla direttiva 79/409/CEE del Consiglio, del 2 aprile 1979, conformandosi alle prescrizioni dell'articolo 9, ai principi e alle finalità degli articoli 1 e 2 della stessa direttiva ed alle disposizioni della presente legge.</p> <p>2. Le deroghe, in assenza di altre soluzioni soddisfacenti, possono essere disposte solo per le finalità indicate dall'articolo 9, paragrafo 1, della direttiva 79/409/CEE e devono menzionare le specie che ne formano oggetto, i mezzi, gli impianti e i metodi di prelievo autorizzati, le condizioni di rischio, le circostanze di tempo e di luogo del prelievo, il numero dei capi giornalmente e complessivamente prelevabili nel periodo, i controlli e le forme di vigilanza cui il prelievo è soggetto e gli organi incaricati della stessa, fermo restando quanto previsto dall'articolo 27, comma 2. I soggetti abilitati al prelievo in deroga vengono individuati dalle regioni, d'intesa con gli ambiti territoriali di caccia (ATC) ed i comprensori alpini.</p> <p>3. Le deroghe di cui al comma 1 sono applicate per periodi determinati, sentito l'Istituto nazionale per la fauna selvatica (INFS), o gli istituti riconosciuti a livello regionale, e non possono avere comunque ad oggetto specie la cui consistenza numerica sia in grave diminuzione.</p> <p>4. Il Presidente del Consiglio dei ministri, su proposta del Ministro per gli affari regionali, d'intesa con il Ministro dell'ambiente e della tutela del territorio, previa delibera del Consiglio dei ministri, può annullare, dopo aver diffidato la regione interessata, i provvedimenti di deroga da questa posti in essere in violazione delle disposizioni della presente legge e della direttiva 79/409/CEE.</p> <p>5. Entro il 30 giugno di ogni anno, ciascuna regione trasmette al Presidente del Consiglio dei ministri, ovvero al Ministro per gli affari regionali ove nominato, al Ministro dell'ambiente e della tutela del territorio, al Ministro delle politiche agricole e forestali, al Ministro per le politiche comunitarie, nonché all'Istituto nazionale per la fauna selvatica (INFS), una relazione sull'attuazione delle deroghe di cui al presente articolo; detta relazione è altresì trasmessa alle competenti Commissioni parlamentari. Il Ministro dell'ambiente e della tutela del territorio trasmette annualmente alla Commissione europea la relazione di cui all'articolo 9, paragrafo 3, della direttiva 79/409/CEE".</p>	<p>Ogni anno</p>
--	--	--	------------------

DPR n. 357 - 8.9.97 (GU n. 219 23.10.97)	"Regolamento recante attuazione della direttiva 92/43/CEE relativa alla conservazione degli habitat naturali e seminaturali, nonché della flora e della fauna	Regioni	<p>Articolo 3 (Zone speciali di conservazione)</p> <p>1. Le regioni e le province autonome di Trento e di Bolzano individuano <i>i siti in cui si trovano tipi di habitat elencati nell'allegato A ed habitat di specie di cui all'allegato B e ne danno comunicazione al Ministero dell'ambiente e della tutela del territorio ai fini della formulazione alla Commissione europea, da parte dello stesso Ministero, dell'elenco dei proposti siti di importanza comunitaria (pSIC) per la costituzione della rete ecologica europea coerente di zone speciali di conservazione denominata «Natura 2000».</i></p> <p>2. Il Ministro dell'ambiente e della tutela del territorio, <i>designa, con proprio decreto, adottato d'intesa con ciascuna regione interessata</i> i siti al comma 1 quali «Zone speciali di conservazione», entro il termine massimo di sei anni, dalla definizione, da parte della</p>	
---	--	---------	---	--

<p>Ministero Ambiente D.M. 20.1.99 (G.U. n. 32 - 9.2.99)</p> <p>DPR n. 120 - 12.3.03 (GU n. 124 30.5.03)</p> <p>Ministero dell'Ambiente e della Tutela del Territorio e</p>	<p>selvatiche"</p> <p>Modifiche degli elenchi delle specie e degli habitat (All. A e B DPR 357/97)</p> <p>"Regolamento recante modifiche ed integrazioni al DPR 357/97 del 8.9.97 concernente attuazione della direttiva 92/43/CEE relativa alla conservazione degli habitat naturali e seminaturali, nonché della flora e della fauna selvatiche"</p> <p>"Elenco delle Zone di Protezione Speciale (ZPS),</p>	<p>Commissione europea dell'elenco dei siti.</p> <p>3. Al fine di assicurare la coerenza ecologica della rete «Natura 2000», il Ministero dell'ambiente e della tutela del territorio, d'intesa con la Conferenza permanente per i rapporti tra lo Stato, le regioni e le province autonome di Trento e di Bolzano, definisce, <i>anche finalizzandole alla redazione</i> delle linee fondamentali di assetto del territorio, di cui all'articolo 3 della legge 6 dicembre 1991 n.394, le direttive per la gestione delle aree di collegamento ecologico funzionale, che rivestono primaria importanza per la fauna e la flora selvatiche.</p> <p>Articolo 4 (Misure di conservazione)</p> <p>1. Le regioni e le province autonome di Trento e di Bolzano <i>assicurano per i proposti siti di importanza comunitaria</i> opportune misure per evitare il degrado degli habitat naturali e degli habitat di specie, nonché la perturbazione delle specie per cui le zone sono state designate, nella misura in cui tale perturbazione potrebbe avere conseguenze significative per quanto riguarda gli obiettivi del presente regolamento.</p> <p>2. Le regioni e le province autonome di Trento e di Bolzano, <i>sulla base di linee guida per la gestione delle aree della rete «Natura 2000», da adottarsi con decreto del Ministero dell'ambiente e della tutela del territorio, sentita la Conferenza permanente per i rapporti tra lo Stato, le regioni e le province autonome di Trento e di Bolzano,</i> adottano per le zone speciali di conservazione, entro sei mesi dalla loro designazione, le misure di conservazione necessarie che implicano all'occorrenza appropriati piani di gestione specifici od integrati ad altri piani di sviluppo e le opportune misure regolamentari, amministrative o contrattuali che siano conformi alle esigenze ecologiche dei tipi di habitat naturali di cui all'allegato A e delle specie di cui all'allegato B presenti nei siti.</p> <p><i>2-bis. Le misure di cui al comma 1 rimangono in vigore nelle zone speciali di conservazione fino all'adozione delle misure previste al comma 2.</i></p> <p>Articolo 5 (Valutazione di incidenza)</p> <p>1. Nella pianificazione e programmazione territoriale si deve tenere conto della valenza naturalistico-ambientale dei proposti siti di importanza comunitaria, dei siti di importanza comunitaria e delle zone speciali di conservazione.</p> <p>2. I proponenti di piani territoriali, urbanistici e di settore, ivi compresi i piani agricoli e faunisticovenatori e le loro varianti, predispongono, secondo i contenuti di cui all'allegato G, uno studio per individuare e valutare gli effetti che il piano può avere sul sito, tenuto conto degli obiettivi di conservazione del medesimo. Gli atti di pianificazione territoriale da sottoporre alla valutazione di incidenza sono presentati, nel caso di piani di rilevanza nazionale, al Ministero dell'ambiente e della tutela del territorio e, nel caso di piani di rilevanza regionale, interregionale, provinciale e comunale, alle regioni e alle province autonome competenti.</p> <p>Articolo 8 (Tutela delle specie faunistiche)</p> <p>1. Per le specie animali di cui all'allegato D, lettera a), al presente regolamento, è fatto divieto di:</p>	<p>entro il termine massimo di sei anni, dalla definizione, da parte della Commissione europea dell'elenco dei siti.</p>
---	--	--	--

	classificate ai sensi della direttiva		a) catturare o uccidere esemplari di tali specie nell'ambiente naturale;	
--	---------------------------------------	--	--	--

<p>del Mare D.M. 19 giugno 2009</p>	<p>79/409/CEE" (G.U. n. 157 del 9.7.09)</p>	<p>b) perturbare tali specie, in particolare durante tutte le fasi del ciclo riproduttivo o durante l'ibernazione, lo svernamento e la migrazione; c) distruggere o raccogliere le uova e i nidi nell'ambiente naturale; d) danneggiare o distruggere i siti di riproduzione o le aree di sosta.</p> <p>2. Per le specie di cui al predetto allegato D, lettera a), è vietato il possesso, il trasporto, lo scambio e la commercializzazione di esemplari prelevati dall'ambiente naturale, salvo quelli lecitamente prelevati prima dell'entrata in vigore del presente regolamento.</p> <p>3. I divieti di cui al comma 1, lettere a) e b), e al comma 2 si riferiscono a tutte le fasi della vita degli animali ai quali si applica il presente articolo.</p> <p>4. Le regioni e le province autonome di Trento e di Bolzano instaurano un sistema di monitoraggio continuo delle catture o uccisioni accidentali delle specie faunistiche elencate nell'allegato D, lettera a), e trasmettono un rapporto annuale al Ministero dell'ambiente.</p> <p>5. In base alle informazioni raccolte il Ministero dell'ambiente e della tutela del territorio promuove ricerche ed indica le misure di conservazione necessarie per assicurare che le catture o uccisioni accidentali non abbiano un significativo impatto negativo sulle specie in questione.</p> <p>Articolo 9 (Tutela delle specie vegetali)</p> <p>1. Per le specie vegetali di cui all'allegato D, lettera b), al presente regolamento è fatto divieto di: a) raccogliere collezionare, tagliare, estirpare o distruggere intenzionalmente esemplari delle suddette specie, nella loro area di distribuzione naturale; b) possedere, trasportare, scambiare o commercializzare esemplari delle suddette specie, raccolti nell'ambiente naturale, salvo quelli lecitamente raccolti prima dell'entrata in vigore del presente regolamento.</p> <p>2. I divieti di cui al comma 1, lettera a) e b), si riferiscono a tutte le fasi del ciclo biologico delle specie vegetali alle quali si applica il presente articolo.</p> <p>Articolo 10 (Prelievi)</p> <p>1. Qualora risulti necessario sulla base dei dati di monitoraggio, le regioni e gli Enti parco nazionali stabiliscono, in conformità alle linee guida di cui all'articolo 7, comma 1, adeguate misure per rendere il prelievo nell'ambiente naturale degli esemplari delle specie di fauna e flora selvatiche di cui all'allegato E, nonché il loro sfruttamento, compatibile con il mantenimento delle suddette specie in uno stato di conservazione soddisfacente.</p> <p>.....</p> <p>3. Sono in ogni caso vietati tutti i mezzi di cattura non selettivi suscettibili di provocare localmente la scomparsa o di perturbare gravemente la tranquillità delle specie, di cui all'allegato E, e in particolare: a) l'uso dei mezzi di cattura e di uccisione specificati nell'allegato F, lettera a); b) qualsiasi forma di cattura e di uccisione con l'ausilio dei mezzi di trasporto di cui all'allegato F, lettera b).</p>	<p>entro sei mesi dalla loro designazione</p>
---	---	--	---

			<p>Articolo 12 (Introduzioni e reintroduzioni)</p> <p>1. Il Ministero dell'ambiente e della tutela del territorio, sentiti il Ministero per le politiche agricole e forestali e l'Istituto nazionale per la fauna selvatica, per quanto di competenza, e la Conferenza per i rapporti permanenti tra lo Stato, le regioni e le province autonome di Trento e di Bolzano, stabilisce, con proprio decreto, le linee guida per la reintroduzione e il ripopolamento delle specie autoctone di cui all'allegato D e delle specie di cui all'allegato I della direttiva 79/409/CEE.</p> <p>2. Le regioni e le province autonome di Trento e di Bolzano, nonché gli Enti di gestione delle aree protette nazionali, sentiti gli enti locali interessati e dopo un'adeguata consultazione del pubblico interessato dall'adozione del provvedimento di reintroduzione, sulla base delle linee guida di cui al comma 1, autorizzano la reintroduzione delle specie di cui al comma 1, dandone comunicazione al Ministero dell'ambiente e della tutela del territorio e presentando allo stesso Ministero apposito studio che evidenzia che tale reintroduzione contribuisce in modo efficace a ristabilire dette specie in uno stato di conservazione soddisfacente.</p> <p>Articolo 13 (Informazione)</p> <p>1. Il Ministero dell'ambiente <i>e della tutela del territorio</i> trasmette alla Commissione europea, secondo il modello da essa definito, ogni sei anni, a decorrere dall'anno 2000, una relazione sull'attuazione delle disposizioni del presente regolamento. Tale relazione comprende informazioni relative alle misure di conservazione di cui all'articolo 4, nonché alla valutazione degli effetti di tali misure sullo stato di conservazione degli habitat naturali di cui all'allegato A e delle specie di cui all'allegato B ed i principali risultati del monitoraggio.</p> <p>2. Ai fini della relazione di cui al comma 1, le regioni e le province autonome di Trento e di Bolzano presentano al Ministero dell'ambiente <i>e della tutela del territorio</i>, entro due anni dalla data di entrata in vigore del presente regolamento, <i>un rapporto</i> sulle misure di conservazione adottate e sui criteri individuati per definire specifici piani di gestione; le regioni e le province autonome di Trento e di Bolzano presentano altresì una relazione annuale, <i>secondo il modello definito dalla Commissione europea, contenente le informazioni di cui al comma 1, nonché informazioni sulle eventuali misure compensative adottate.</i></p>	
<p>Ministero Ambiente DM 3.9.02 (GU n. 224 del 24.9.02)</p>	<p>"Linee guida per la gestione dei siti Natura 2000"</p>			

Ministero Ambiente DM 17.10.07 (GU n. 254	"Criteri minimi uniformi per la definizione di misure di	Regioni	Art. 3 (Definizione delle misure di conservazione delle zone di protezione speciale (ZPS) 1. Le misure di conservazione ovvero gli eventuali Piani di gestione previsti sono adottati ovvero adeguati dalle regioni o dalle provincie autonome con proprio atto	entro tre mesi dall'entrata in
del 6.11.07)	conservazione relative a ZSC e a ZPS"			vigore del presente decreto
ATTI REGIONALI				
Legge Regionale n. 7 del 14 aprile 2004 - (Titolo I, Articoli da 1 a 9) (BUR n. 48 del 15.4.04)	"Disposizioni in materia ambientale. Modifiche ed integrazioni a Leggi Regionali" Norme in materia di conservazione degli habitat naturali e seminaturali nonché della flora e della fauna selvatiche di cui alle direttive 92/43/CEE e 79/409/CEE inerenti la rete Natura 2000 in attuazione del decreto del Presidente della Repubblica n. 357 del 1997	Province	Art. 3 (Misure di conservazione) 1. Le Province adottano per i siti della rete "Natura 2000" di cui all'articolo 3, comma 1, del decreto del Presidente della Repubblica n. 357 del 1997, ricadenti nel proprio territorio, le misure di conservazione necessarie, approvando all'occorrenza specifici piani di gestione, sentite le associazioni interessate, che prevedano vincoli, limiti e condizioni all'uso e trasformazione del territorio secondo le modalità della legge regionale 24 marzo 2000, n. 20 (Disciplina generale sulla tutela e l'uso del territorio). Qualora il sito ricada nel territorio di più Province, la Provincia il cui territorio è maggiormente interessato per estensione dal sito promuove l'intesa con le altre Province, sulla base degli indirizzi di cui all'articolo 2.	

<p>Deliberazione e G.R. n. 1191 del 30.07.07</p>	<p>"Approvazione Direttiva contenente i criteri di indirizzo per l'individuazione la conservazione la gestione ed il monitoraggio dei SIC e delle ZPS nonché le Linee Guida per l'effettuazione della Valutazione di</p>	<p>Tutti gli Enti pubblici</p>	<p>1. di approvare, per le motivazioni espresse in premessa, l'allegata Direttiva, facente parte integrante e sostanziale del presente provvedimento, costituita da quattro allegati (A, B, C e D), rispettivamente contenenti:</p> <ul style="list-style-type: none"> - "Indirizzi per la predisposizione delle misure di conservazione e dei piani di gestione dei siti della Rete Natura 2000"; - "Linee Guida per la presentazione dello studio d'incidenza e lo svolgimento della valutazione d'incidenza di piani, progetti ed interventi"; - "Indirizzi procedurali per l'individuazione dei nuovi Siti di Importanza Comunitaria (SIC) e delle Zone di Protezione Speciale (ZPS), l'aggiornamento della banca dati ed il recepimento della Rete Natura 2000 negli strumenti di pianificazione generali e di settore"; 	
	<p>Incidenza ai sensi dell'art. 2 comma 2 della L.R. n.7/04"</p>		<p>- "Indirizzi per lo svolgimento del monitoraggio delle valutazioni d'incidenza effettuate;</p> <p>2. di stabilire che, con l'approvazione della presente Direttiva, ha termine la fase transitoria di cui all'art. 8, comma 1, della L.R. n.7/04 e, pertanto, in particolare, la valutazione d'incidenza di piani, progetti ed interventi dovrà essere effettuata da tutte le autorità competenti e previste al Capo III (rif. "soggetto competente all'approvazione del piano").della Legge regionale sopraccitata e dalla presente Direttiva.</p> <p>Gli Enti pubblici sono tenuti ad inserire i siti della Rete Natura 2000 ricadenti nel loro territorio nei loro strumenti di pianificazione urbanistica, territoriale, ambientale ed economica, compresi i relativi piani di settore, nonché a recepire la relativa disciplina.</p> <p>Qualora la procedura di valutazione d'incidenza di un piano, di un progetto o di un intervento, compresa la fase di prevalutazione, costituisca una fase endoprocedimentale di un procedimento autorizzativo, la stessa viene ad assumere i tempi del procedimento autorizzativo stesso.</p> <p>Qualora, invece, la procedura di valutazione d'incidenza non sia ricompresa all'interno di un procedimento autorizzativo, l'autorità competente è tenuta ad approvare la valutazione d'incidenza, compresa la fase di pre-valutazione, entro 60 giorni dal ricevimento della documentazione.</p>	

<p>Deliberazione e G.R. n. 667 del 18 maggio 2009</p>	<p>"Disciplinare tecnico per la manutenzione ordinaria dei corsi d'acqua naturali ed artificiali e delle opere di difesa della costa nei siti della Rete Natura 2000 (SIC e ZPS)"</p>	<p>Tutti gli Enti pubblici</p>	<p>Disciplinare tecnico concernente la corretta esecuzione degli interventi periodici e ricorrenti di manutenzione ordinaria degli ambienti pertinenti ai corsi d'acqua e alle opere di difesa della costa. Come previsto dalla Del G.R. n. 1991/2007 (vedi cap. 5 dell'Allegato B), tutti i progetti o gli interventi che si atterranno alle disposizioni tecniche ed alle modalità d'esecuzione previste nei disciplinari tecnici non dovranno essere più soggetti ad ulteriori valutazioni d'incidenza.</p>	
<p>Deliberazione e G.R. n. 1224 del 28.07.08 (BUR n. 138 del 7.8.08)</p>	<p>"Misure di conservazione per la gestione delle Zone di Protezione Speciale (ZPS)" Recepimento dm n.184/07 'criteri minimi uniformi per la definizione di misure di conservazione relative a zone speciali di</p>	<p>Enti preposti</p>	<p>...approva le "Misure generali di conservazione per la tutela delle ZPS dell'Emilia-Romagna, in attuazione della Direttiva n. 79/409/CEE, del DPR N. 357/97 e ss.mm e del DM del 17.10.07"</p> <p>...approva le "Azioni da promuovere e/o da incentivare prioritariamente per prevenire il degrado degli habitat naturali e degli habitat di specie, nonché la perturbazione delle specie tutelate, allo scopo di favorire il mantenimento in un soddisfacente stato di conservazione le ZPS dell'Emilia-Romagna"</p> <p>... stabilisce che le Misure generali di conservazione sono obbligatorie ed inderogabili, salvo il verificarsi di ragioni connesse alla salute dell'uomo e alla sicurezza pubblica o relative a conseguenze positive di primaria importanza per l'ambiente, nel qual caso si potrà provvedere all'autorizzazione di interventi o progetti eventualmente in contrasto con le Misure generali di conservazione indicate nel presente atto; in ogni caso è necessaria la valutazione di incidenza e</p>	<p>Ento il 31 dicembre 2009.</p>
	<p>conservazione (zsc) e a zone di protezione speciale (zps). misure di conservazione gestione zps, ai sensi dirett. 79/409/cee, 92/43/cee e dpr 357/97 e ss.mm. e dm del 17/10/07.</p>		<p>va adottata ogni misura compensativa atta a garantire la coerenza globale della Rete Natura 2000; nel caso di valutazione di incidenza negativa significativa è necessario procedere all'invio di una nota informativa, o di una richiesta di parere, al Ministero competente, secondo quanto stabilito dalla DGR n. 1191/07; qualsiasi deroga alle presenti Misure di conservazione venga autorizzata, anche a seguito di una valutazione di incidenza positiva, deve essere comunicata alla Regione Emilia-Romagna.</p> <p>... prorogare fino al 31 dicembre 2009 il termine fissato dalla DGR n. 1191/07 per gli Enti preposti alla gestione dei siti Natura 2000 (SIC e ZPS) per l'adozione delle Misure specifiche di conservazione dei siti Natura 2000 di propria pertinenza, fatte salve eventuali ulteriori proroghe concesse dalla Regione dietro richieste adeguatamente motivate</p>	

2.1.7 Inventario degli strumenti di pianificazione

Paesaggio

Il Piano Territoriale Paesistico Regionale (P.T.P.R.) è parte tematica del Piano Territoriale Regionale (P.T.R.) e in funzione degli obiettivi per la conservazione dei paesaggi detta le regole della programmazione regionale. Il Piano influenza le strategie e le azioni di trasformazione del territorio sia attraverso la definizione di un quadro normativo di riferimento per la pianificazione provinciale e comunale, sia mediante singole azioni di tutela e di valorizzazione paesaggistico-ambientale.

Attraverso l'incrocio di una serie complessa di fattori (costituzione geologica, elementi geomorfologici, quota, microclima ed altri caratteri fisico-geografici, vegetazione espressioni materiali della presenza umana ed altri) il Piano paesistico Regionale individua 23 Unità di paesaggio. Tali unità rappresentano ambiti territoriali con specifiche, distintive e omogenee caratteristiche di formazione e di evoluzione. A livello locale, presso il territorio della provincia di Ferrara si individua il territorio della "costa a nord" (unità n.1) e il territorio della "bonifica ferrarese" (unità n.3).

Nel primo caso gli elementi fisici caratterizzanti sono costituiti dal sistema di cordoni dunosi litoranei, dagli avvallamenti e depressioni con lagune e stagni costieri di acqua salmastre, dalle foci, dall'arenile e dalla zona intertidale. Nel caso della "bonifica del ferrarese" gli elementi fisici caratterizzanti sono contraddistinti dai depositi alluvionali, dalle zone di ex palude, dall'adamento topografico pressoché uniforme, dal difficile scolo delle acque e dai dossi di pianura. *(Fonte: Il Piano Territoriale Paesistico Regionale PTPR delle Regione Emilia Romagna).*

A livello locale, il PTCP della Provincia di Ferrara, in vigore dal marzo 1997 è costituito da due parti integrate: le linee di programmazione economica e territoriale e di indirizzo alla pianificazione di settore e le specifiche di tutela dell'ambiente e del paesaggio in attuazione del Piano Territoriale Paesistico Regionale (PTPR).

A livello paesistico il PTCP propone la sperimentazione di un modello di gestione ambientale integrata che si pone come snodo essenziale per la definizione dell'assetto del territorio e dello sviluppo economico-sociale della popolazione. Il modello implementa la programmazione ambientale pervenendo alla definizione di un quadro di riferimento unitario che stabilisce l'equilibrio ambientale ottimale per ambiti territoriali definiti. Il sistema paesaggistico provinciale si basa sulla ricchissima dotazione di aree naturali protette e biotopi di rilevante interesse che comprendono il Parco del Delta del Po, lungo il corso del Reno la Riserva naturale del Bosco della Panfilia, parte delle Valli di Comacchio, le Anse vallive di Ostellato, la Riserva naturale delle Dune di Massenzatica, la Valle Bertuzzi, il Gran Bosco della Mesola, ecc. Da tali aree emerge la potenzialità del sistema, costituito da nodi di sviluppo per il cosiddetto turismo verde. Il P.T.C.P. della Provincia di Ferrara prosegue inoltre il processo (già avviato dal P.T.P.R.) di identificazione sul territorio dei sistemi di beni ambientali e culturali, puntualmente individuati nelle schede delle unità di paesaggio, valutandoli rispetto alla loro importanza nel mantenimento delle condizioni per uno sviluppo economico e sociale non distruttivo del territorio. *(Fonte: Provincia di Ferrara - Integrazioni e specificazioni al Piano Territoriale Paesistico Regionale ed indicazioni e prescrizioni per la pianificazione comunale e di settore).*

Il PTCP della Provincia di Ferrara distingue 10 unità di paesaggio che considerano, oltre all'ambito naturale, l'ambito morfologico-documentale e i beni diffusi.

In dettaglio, il sito Natura 2000 oggetto del presente piano è compreso nell'unità di paesaggio n. 8 definita "**delle risaie**".

Questa unità di paesaggio corrisponde alla parte più depressa della provincia di Ferrara, unitamente alla zona delle valli di recente bonifica. Coincide in parte col comune di Codigoro, unico insediamento di antico impianto situato sul dosso del Volano e interessa il comune di Iolanda di Savoia e la parte più orientale del Comune di Ostellato, oltre che in modo minore altri comuni.

Secondo il PTCP, i principali elementi da tutelare sono: a) Strade storiche:

- tracciato della provinciale Ostellato-Comacchio tracciato,
- della provinciale Codigoro-Mezzogoro (dosso dell'antico Gaurus).

b) Strade panoramiche:

- andranno in fase di pianificazione comunale esaminati gli argini tra i vari comparti di bonifica, per quanto riguarda soprattutto il valore testimoniale che rivestono (argine tra valle Volta e valle Gallare, tra valle Gallare e Valle Trebbia, ecc.). c) Dossi principali:

- dosso del Volano; paleoalveo del Padovetere (zona S.Giovanni di Ostellato);
 - dosso del Goro;
 - cordoni dunosi tra valle Trebba e Valle Ponti ;
- d) rete idrografica principale:
- Po di Volano, residuo dell'antico Gaurus;
 - rete idrografica di bonifica, soprattutto i canali di origine rinascimentale. e) Zone agricole pianificate:
 - bacino della "grande bonificazione ferrarese a nord; bonifiche di:
 - valle Gallare;
 - valle Trebba;
 - valle Volta;
 - valle Ponti;
- h) Parchi:
- sono individuate come aree umide vincolate ai sensi dell'art.19 del P.T.P.R. le vasche dell'ex zuccherificio di Iolanda di Savoia

Con riferimento al PTCP le norme di interesse per il sito sono analizzate di seguito:

PTCP Provincia di Ferrara approvato con del. G.R. n. 20 del 20.01.1997:

Articolo	Testo
10 - Il sistema forestale e boschivo	<p>1. Le zone forestate sono individuate nelle tavole di Piano contrassegnate con il numero 4.</p> <p>In tali zone si persegue l'obiettivo della ricostituzione del patrimonio boschivo come ecosistema forestale polifunzionale, e pertanto sono ammesse esclusivamente:</p> <p>a. la realizzazione di opere di difesa idrogeologica ed idraulica, gli interventi di forestazione, di strade poderali ed interpoderali di piste di esbosco, comprese le piste frangifuoco e di servizio forestale, nonché le attività di esercizio e di manutenzione delle predette opere, nei limiti stabiliti dalle leggi nazionali, regionali e dalle altre prescrizioni specifiche, con particolare riferimento al programma regionale di sviluppo nel settore forestale di cui al quarto comma dell'articolo 3 della Legge 8 novembre 1986,n.752, alle prescrizioni di massima</p>

e di polizia forestale ad ai piani economici e piani di coltura e conservazione di cui all'articolo 10 della L.R. 4 settembre 1981,n.30;

b. gli interventi di manutenzione ordinaria e straordinaria nonché ogni altro intervento sui manufatti edilizi esistenti qualora definito ammissibile dal piano regolatore generale in conformità alla L.R. 7 dicembre 1978,n.47;

c. le normali attività selvicolturali nonché la raccolta dei prodotti secondari del bosco, nei limiti stabiliti dalle leggi nazionali e regionali e dalle altre prescrizioni specifiche, con particolare riferimento ai programmi, agli atti regolamentari ed ai piani regionali e subregionali di cui alla precedente lettera a.;

d. le attività di allevamento zootecnico di tipo non intensivo, nel limite degli atti regolamentari e dei piani regionali e sub- regionali di cui alla precedente lettera a.;

e. le attività escursionistiche e del tempo libero compatibili con le finalità di tutela naturalistica e paesaggistica.

2. L'eventuale attraversamento dei terreni di cui al presente articolo da parte di linee di comunicazione viaria e ferroviaria di impianti per l'approvvigionamento idrico e per lo smaltimento dei reflui, di sistemi tecnologici per il trasporto dell'energia e delle materie prime e/o dei semilavorati, di linee telefoniche, non previste in questo Piano è subordinato alla loro esplicita previsione mediante strumenti di pianificazione nazionali o regionali che ne verificano la compatibilità con le disposizioni del presente Piano o, in assenza, alla valutazione di impatto ambientale secondo procedure previste dalle leggi vigenti. L'attraversamento dei terreni di cui al presente articolo da parte dei predetti impianti di rilevanza meramente locale, in quanto al servizio della popolazione di non più di un Comune, ovvero di parti della popolazione di due Comuni confinanti, è subordinato alla esplicita previsione degli strumenti di pianificazione comunali od intercomunali per quanto riguarda le linee di comunicazione ed a specifico provvedimento abilitativo comunale che ne verifichi la compatibilità con gli obiettivi di tutela negli altri casi, fermo restando che i sistemi tecnologici per il trasporto di energia o di materie prime e/o di semilavorati possono essere consentiti esclusivamente al servizio di attività preesistenti e confermate dagli strumenti di pianificazione. In ogni caso le suindicate determinazioni devono essere corredate dalla esauriente dimostrazione sia della necessità delle determinazioni stesse, sia della insussistenza di alternative, ferma restando la sottoposizione a valutazione di impatto ambientale delle opere per le quali essa sia richiesta da disposizioni comunitarie, nazionali o regionali.

3. Le opere di cui al secondo comma, nonché quelle di cui alla lettera a. del primo comma, non devono comunque avere caratteristiche, dimensioni e densità tali per cui la loro realizzazione possa alterare negativamente l'assetto idrogeologico, paesaggistico, naturalistico e geomorfologico dei terreni interessati. In particolare le strade poderali ed interpoderali e le piste di esbosco e di servizio forestale non devono avere larghezza superiore a 3,5 metri lineari. Qualora interessino proprietà assoggettate a piani economici ed a piani di coltura e conservazione ai sensi della L.R. 4 settembre 1981, n.30, le piste di esbosco e di servizio forestale possono essere realizzate soltanto ove previste in tali piani regolarmente approvati.

4. Nei boschi ricadenti nelle zone di salvaguardia della morfologia costiera, nelle zone di tutela della costa e dell'arenile, nelle zone di tutela dei caratteri ambientali di laghi, bacini e corsi d'acqua, nelle zone di tutela naturalistica, indicate e delimitate come tali nelle tavole contrassegnate dal numero 5 del presente Piano, devono essere osservate le seguenti direttive:

a. nei boschi governati ad alto fusto è vietato il trattamento a taglio a raso su superfici accorpate superiori a 5.000 mq.; la contiguità è interrotta dal rilascio di una fascia arborata di larghezza superiore a 100 metri; le aree vicine possono essere assoggettate al medesimo trattamento con le medesime limitazioni allorché siano trascorsi almeno 10 anni e la rinnovazione, naturale od artificiale, si sia stabilmente affermata; gli interventi silvicolturali devono favorire le specie vegetali autoctone;

	<p>b. nei boschi cedui che non abbiano subito il taglio per un numero di anni</p>
--	---

	<p>uguale o superiore ad una volta e mezzo la durata del turno minimo stabilito dalle prescrizioni di massima e di polizia forestale, sono favoriti i tagli di conversione all'alto fusto; le utilizzazioni del bosco ceduo in quanto tale sono autorizzate e disciplinate dagli Enti delegati di cui all'articolo 16 della L.R. 4 settembre 1981, n.30, in seguito a puntuale istruttoria da eseguirsi in relazione agli strumenti di pianificazione forestale previsti dai Programmi di Sviluppo nel settore forestale della Regione Emilia-Romagna, dai piani di bacino di cui alla Legge 18 maggio 1989, n.183, nonché nel rispetto delle prescrizioni di massima di polizia forestale di cui alla citata L.R. 30/81;</p> <p>5. Le pubbliche autorità competenti sono tenute ad adeguare, entro tre mesi dall'entrata in vigore del presente Piano, propri atti amministrativi regolamentari alle seguenti direttive :</p> <p>a. l'uso dei mezzi motorizzati in percorsi fuori strada, ivi compresi i sentieri, le strade poderali ed interpoderali e le piste di esbosco e di servizio forestale, è consentito solamente per i mezzi necessari alle attività agricole, zootecniche e forestali, nonché per l'esecuzione, l'esercizio, l'approvvigionamento e la manutenzione di opere pubbliche e di pubblica utilità, di rifugi, bivacchi, posti di ristoro, annessi rustici ed eventuali abitazioni, qualora non siano altrimenti raggiungibili i relativi siti, ed infine per l'espletamento delle funzioni di vigilanza, di spegnimento di incendi, ed in genere di protezione civile, di soccorso e di assistenza sanitaria e veterinaria;</p> <p>b. il divieto di passaggio dei predetti mezzi autorizzati nei sentieri, nelle strade poderali ed interpoderali , nelle piste di esbosco e di servizio forestale, è reso noto al pubblico mediante l'affissione di appositi segnali;</p> <p>c. le pubbliche autorità competenti possono altresì disporre installazione di apposite chiudende, purchè venga garantito il passaggio ai soggetti aventi diritto.</p>
--	--

17 - Zone di tutela dei corsi d'acqua	<p>1. Le zone oggetto del presente articolo, come individuate nelle tavole di Piano contrassegnate dal numero 5, comprendono:</p> <ul style="list-style-type: none">a. le aree oggetto di fenomeni di fragilità idrogeologica rilevati e legati alla presenza del corso attivo di fiumi, ovvero le aree interessate da fenomeni di sortumazione o di emersione di fontanazzi;b. le aree più prossime alle strutture arginali principali dei fiumi Po, Panaro e Reno nelle quali è opportuno regolare l'uso del suolo e la realizzazione di manufatti al fine di tutelare l'integrità e la funzionalità delle opere di regimazione dei fiumi. <p>2. In tali aree, oltre alla protezione delle strutture arginali, si persegue l'obiettivo di mantenere le condizioni per realizzare opere per la funzionalità idraulica dei corpi idrici interessati, per la laminazione delle piene, per l'inserimento ambientale del fiume regimato, per la conservazione della identità storicodocumentale dei corsi d'acqua indicati al precedente primo comma.</p> <p>3. Nelle aree oggetto del presente Piano, di cui al comma 1, lettera a., collocate all'interno delle strutture arginali di ultima difesa idraulica e ferma restando ogni altra prescrizione maggiormente vincolante contenuta in queste norme, sono vietati:</p> <ul style="list-style-type: none">a. la costruzione di nuovi manufatti, a qualsiasi uso destinati fatta eccezione per i punti di appoggio delle infrastrutture di scavalco del corso d'acqua, ed il recupero di quelli esistenti se incompatibili con le modalità di regolazione degli stati di piena previste dalla Autorità di Bacino competente;b. gli interventi che comportino una riduzione apprezzabile o una parzializzazione della capacità di invaso, salvo che questi interventi prevedano un pari aumento della capacità di invaso in area vicina e connessa;c. l'apertura di discariche pubbliche e private, il deposito di sostanze pericolose e di materiali a cielo aperto, nonché di impianti di smaltimento e recupero dei rifiuti, compresi gli stoccaggi provvisori con esclusione di quelli temporanei conseguenti ad attività estrattive autorizzate;d. interventi e strutture che tendano a orientare la corrente verso il rilevato arginale o abbassamenti del piano di campagna che possano compromettere la
--	--

	<p>stabilità delle fondazioni d'argine;</p> <p>e. l'utilizzazione agricola del suolo, i rimboschimenti a scopo produttivo e gli impianti per la arboricoltura da legno al fine di consentire la corretta regimazione delle piene e la ricostituzione della vegetazione spontanea.</p> <p>4. Nelle aree, di cui al comma 1, lettera b., collocate all'esterno delle strutture arginali di ultima difesa e sottoposte alle tutele del presente articolo, sono vietati tutti gli interventi a qualsiasi titolo effettuati, e/o che portino alla realizzazione di opere precarie o permanenti, che modifichino le condizioni di drenaggio superficiale, che interferiscano negativamente con il regime delle falde freatiche esistenti, che comportino pericoli o indebolimenti per le opere di difesa idraulica del fiume; in particolare sono vietati abbassamenti del piano di campagna e movimenti di terra che possano compromettere la stabilità delle fondazioni d'argine. La pianificazione comunale o intercomunale può localizzare in tali aree quote di nuova edificazione necessaria al soddisfacimento di un fabbisogno locale, purché le nuove previsioni non compromettano elementi naturali di rilevante valore e che risultino organicamente coerenti con gli insediamenti esistenti e che rispettino gli elementi distributivi del sistema insediativo dell'Unità di Paesaggio di riferimento.</p> <p>5. In tutte le aree oggetto del presente articolo, le seguenti infrastrutture ed attrezzature:</p> <p>a. linee di comunicazione viaria, ferroviaria anche se di tipo metropolitano ed idroviaria;</p> <p>b. impianti atti alla trasmissione di segnali radiotelevisivi e di collegamento nonché impianti a rete e puntuali per le telecomunicazioni; c. invasi ad usi plurimi diversi dall'alle-vamento ittico;</p> <p>d. impianti per l'approvvigionamento idrico nonché quelli a rete per lo scolo delle acque e opere di captazione delle acque ad usi irrigui;</p> <p>e. sistemi tecnologici per il trasporto della energia, delle materie prime e/o dei semilavorati;</p> <p>f. approdi e porti per la navigazione interna;</p> <p>g. aree attrezzabili per la balneazione e la ricreazione;</p> <p>h. opere temporanee per attività di ricerca nel sottosuolo che abbiano carattere geognostico; sono ammesse solo qualora siano previste in strumenti di pianificazione superiori alla scala comunale. I progetti di tali opere dovranno verificarne, oltre alla fattibilità tecnica ed economica, la compatibilità rispetto alle caratteristiche ambientali, paesaggistiche e storico-documentali del territorio interessato direttamente o indirettamente dall'opera stessa, con riferimento ad un tratto significativo del corso d'acqua e ad un adeguato intorno, anche in rapporto alle possibili alternative. Detti progetti dovranno comunque rispettare gli obiettivi di cui al secondo comma e le prescrizioni di cui al quarto comma precedenti, nonché essere sottoposti a valutazione di impatto ambientale, qualora prescritta da disposizioni comunitarie, nazionali o regionali.</p> <p>6. La subordinazione alla eventuale previsione mediante gli strumenti di pianificazione di cui al precedente quinto comma non si applica alle strade, agli impianti per l'approvvigionamento idrico e per le telecomunicazioni, agli impianti a rete per lo smaltimento dei reflui, ai sistemi tecnologici per il trasporto dell'energia che abbiano rilevanza meramente locale, in quanto al servizio della popolazione di un solo Comune ovvero di parti della popolazione di due Comuni confinanti. Resta comunque fermo il rispetto degli obiettivi di cui al secondo comma e delle prescrizioni di cui al quarto comma precedenti, nonché la sottoposizione a valutazione di impatto ambientale, qualora richiesta da disposizioni comunitarie, nazionali o regionali.</p> <p>7. Nelle aree di cui al precedente quarto comma, nel rispetto degli altri contenuti e prescrizioni del Piano, sono comunque consentiti:</p> <p>a. qualsiasi intervento sui manufatti edilizi esistenti, qualora definito ammissibile dal Piano Regolatore Comunale vigente in conformità alla L.R. 7 dicembre</p>
--	--

	<p>1978, n.47 e successive modificazioni ed integrazioni; b. il completamento delle opere pubbliche in corso, purché interamente</p>
--	--

- approvate al 29 giugno 1989, data di adozione del P.T.P.R.;
- c. la realizzazione di infrastrutture tecniche di difesa del suolo, di canalizzazioni, di opera di difesa idraulica e simili, nonché le attività di esercizio e manutenzione delle stesse;
- d. la realizzazione di impianti tecnici di modesta entità, quali cabine elettriche, cabine di decompressione per il gas, impianti di pompaggio per l'approvvigionamento idrico, irriguo e civile e simili, in conformità alle disposizioni dell'autorità idraulica competente, nonché le attività di esercizio e manutenzione delle stesse;
- e. l'ordinaria utilizzazione agricola del suolo e l'attività di allevamento di bovini, ovi/caprini, animali da cortile e suini, esclusivamente in forma non intensiva se di nuovo impianto, nonché la realizzazione delle infrastrutture necessarie ivi compresi i rustici aziendali ed interaziendali ed altre strutture strettamente connesse alla conduzione della azienda ed alle esigenze abitative di soggetti aventi i requisiti di imprenditore agricolo a titolo principale ai sensi delle vigenti leggi regionali, ovvero di dipendenti di aziende agricole e dei loro nuclei familiari, nel rispetto delle previsioni urbanistiche comunali vigenti.
8. Sui complessi industriali e sulle loro pertinenze funzionali, ove i detti complessi ricadano, anche parzialmente, nelle aree di cui al precedente quarto comma, e fossero già insediati in data antecedente al 29 giugno 1989, sono consentiti interventi di ammodernamento, di ampliamento e/o di riassetto organico sulla base di specifici programmi di qualificazione e sviluppo aziendale, riferiti ad una dimensione temporale di medio termine. Tali programmi specificano gli interventi previsti di trasformazione strutturale e di processo, ivi compresi quelli volti ad adempiere a disposizioni e/o obiettivi di tutela dell'ambiente, nonché i conseguenti adeguamenti di natura urbanistica ed edilizia, facendo riferimento ad ambiti circostanti gli impianti esistenti. Nel rispetto delle competenze statutarie specifiche, l'Autorità comunale preposta ha facoltà di rilasciare i relativi provvedimenti abilitativi in conformità alla disciplina urbanistica ed edilizia comunale vigente ed in coerenza con i medesimi suddetti programmi.
9. La pianificazione comunale od inter- comunale, sempre alle condizioni e nei limiti derivanti dal rispetto delle altre disposizioni ed indirizzi del presente Piano, può localizzare nelle aree di cui al terzo comma:
- a. parchi le cui attrezzature siano amovibili e/o precarie, con la esclusione di ogni opera comportante impermeabilizzazione dei suoli;
- b. percorsi e spazi di sosta pedonali e per mezzi di trasporto non motorizzati;
- c. corridoi ecologici e sistemazioni a verde destinabili ad attività di tempo libero.
- d. le pubbliche autorità competenti, relativamente alle stesse aree, sono tenute ad adeguare i propri regolamenti per vietare l'uso di mezzi motorizzati nei percorsi fuori strada, fatta eccezione per i mezzi di soccorso, di vigilanza idraulica ed ambientale e per quelli destinati alle attività agricole ammesse ed esistenti. A tal fine possono disporre l'installazione di apposite chiudende, purché venga garantito il passaggio agli aventi diritto.
10. Stralciato
11. Non sono peraltro soggette alle disposizioni di cui al presente articolo, ancorché ricadenti nelle zone di cui al precedente quarto comma, le previsioni dei P.R.G. vigenti alla data di adozione del presente Piano, ricomprese nei seguenti casi:
- a. le aree ricadenti nell'ambito del territorio urbanizzato, come tale perimetrato ai sensi del numero 3 del secondo comma dell'art.13 della L.R. 7 dicembre 1978, n.47; i Comuni, ove non siano dotati di tale perimetrazione, possono definirla con specifica propria deliberazione alla quale si applicano i disposti di cui ai commi quinto e seguenti dell'art.14 della citata L.R. 47/1978 e successive modificazioni ed integrazioni;

	<p>b. le aree incluse in strumenti urbanistici generali, vigenti alla data di adozione del presente Piano, in zone aventi le caratteristiche proprie delle zone C o D ai sensi del quarto comma dell'articolo 13 della legge regionale 7 dicembre 1978</p>
--	--

<p>n.47, e/o ai sensi dell'art.2 del Decreto Ministeriale 2 aprile 1968,n.1444, che siano ricomprese in strumenti urbanistici approvati in data successiva all'entrata in vigore della L.R. 7 dicembre 1978, n.47 e vigenti al 29 giugno 1989, data di adozione del P.T.P.R;</p> <p>c. le aree incluse dagli strumenti urbanistici generali, con la stessa validità di cui alla lettera b) precedente, in zone aventi le caratteristiche proprie delle zone F o G ai sensi del quarto comma dell'articolo 13 della Legge regionale 7 dicembre 1978, n.47, e/o in zone F ai sensi dell'art.2 del D.M. 2 aprile 1968, n.1444;</p> <p>d. i piani particolareggiati di iniziativa pubblica, i piani per l'edilizia economica e popolare, i piani delle aree da destinare agli insediamenti produttivi, i piani di recupero di iniziativa pubblica, vigenti alla al 29 giugno 1989, data di adozione del P.T.P.R;</p> <p>e. le aree interessate dai piani di recupero di iniziativa privata, vigenti al 29 giugno 1989, data di adozione del P.T.P.R;</p> <p>f. le aree interessate dai piani particolareggiati di iniziativa privata ai sensi dell'art.25 della Legge regionale 7 dicembre 1978 n.47, e/o dei piani di lottizzazione ai sensi della legge 6 agosto 1967 n.765 e successive modificazioni ed integrazioni, ove la stipula delle relative convenzioni sia intercorsa in data antecedente al 29 giugno 1989, data di adozione del P.T.P.R.</p>

18 - Invasi ed alvei dei corsi d'acqua	<p>1. Le zone oggetto del presente articolo, come individuate nelle tavole di Piano contrassegnate dal numero 5, comprendono superfici bagnate dei corsi d'acqua ad andamento naturale e dei principali corsi d'acqua artificiali interessanti il territorio provinciale, nonché le aree normalmente sommerse in condizioni di piena ordinaria, o di invaso ordinario nel caso dei corsi d'acqua artificiali o interamente regimati. Per quanto riguarda i corsi d'acqua ricadenti nel territorio del Bacino del Po, tali zone corrispondono alla "Fascia A" del Piano Stralcio per le aree fluviali adottato dalla Autorità di Bacino del Po, ai sensi dell'art.17 comma 6-ter della Legge 19 maggio 1989, n.183. Per le finalità del Piano, prescrizioni, direttive ed indirizzi del presente articolo si applicano anche all'intera Unità di Paesaggio n. 10 "ambiti naturali fluviali".</p> <p>2. In tali zone il Piano persegue i seguenti obiettivi:</p> <ul style="list-style-type: none">a. garanzia delle condizioni di sicurezza, mantenendo il deflusso delle piene di riferimento, per esse intendendo quelle coinvolgenti il limite esterno delle forme fluviali potenzialmente attive per portate con tempo di ritorno inferiore ai 200 anni;b. il mantenimento e/o il recupero delle condizioni di equilibrio dinamico dell'alveo, secondo il criterio della corretta evoluzione naturale del fiume ed in rapporto alle esigenze di stabilità delle difese e delle fondazioni delle opere d'arte;c. il mantenimento in quota dei livelli idrici di magra. <p>3. Per i fini di cui al precedente secondo comma, nelle aree oggetto del presente articolo sono vietate:</p> <ul style="list-style-type: none">a. le attività di trasformazione dello stato dei luoghi, sotto l'aspetto morfologico, idraulico, infrastrutturale e edilizio, fatto salvo quanto detto al successivo quarto comma;b. l'apertura di discariche pubbliche e private, il deposito di sostanze pericolose e di materiali a cielo aperto, nonché di impianti di smaltimento e recupero dei rifiuti, compresi gli stoccaggi provvisori, con esclusione di quelli temporanei derivanti da interventi di manutenzione del corpo idrico autorizzate dalla Autorità idraulica competente;c. le coltivazioni erbacee non permanenti ed arboree al fine di assicurare il mantenimento o il ripristino di una fascia continua di vegetazione spontanea lungo le sponde dell'alveo inciso, avente funzione di stabilizzazione delle sponde e riduzione della velocità di corrente. Tale ultima prescrizione, per i canali artificiali si applica nel limite di ml. 5 dal ciglio della sponda. <p>4. Nelle zone oggetto del presente articolo sono consentiti:</p> <ul style="list-style-type: none">a. gli interventi volti alla ricostruzione degli equilibri naturali alterati ed alla eliminazione dei fattori incompatibili di interferenza antropica;
---	---

	<p>b. le occupazioni temporanee, connesse alla fruizione turistico-ricreativa, se non riducono la capacità di portata dell'alveo, realizzate in modo da non arrecare danno o da risultare di pregiudizio per la pubblica incolumità in caso di piena o di massimo invaso;</p> <p>c. il completamento delle opere pubbliche in corso, purché interamente approvate al 29 giugno 1989, data di adozione del P.T.P.R., nonché le infrastrutture tecniche di difesa del suolo;</p> <p>d. Stralciato;</p> <p>e. il mantenimento, la ristrutturazione e la rilocalizzazione di capanni ed altre attrezzature per la pesca ovvero per il ricovero di piccole imbarcazioni, purché amovibili e realizzate con materiali, forme e tipologie distributive tradizionali. Tali interventi sono possibili esclusivamente sulla base di programmi comunali o sovracomunali che riguardino l'intero corso d'acqua interessato dalla loro presenza, nel rispetto di quanto prescritto al precedente terzo comma ed in maniera da non intralciare la normale risalita verso monte del novellame e/o il libero passaggio dei natanti, delle persone e dei mezzi di trasporto nel tronco idraulico interessato, ivi compresi coronamenti, banchine e sponde;</p> <p>f. la realizzazione di accessi per i natanti dalle cave di estrazione eventualmente esistenti in golena di Po, nel rispetto di quanto detto al successivo quinto comma, all'impianto di trasformazione.</p> <p>5. Le estrazioni di materiali litoidi negli invasi ed alvei dei corsi d'acqua sono disciplinate dall'art.2 della L.R. 18 luglio 1991, n.17 e successive modificazioni. Sono fatti salvi gli interventi di cui al precedente secondo e quelli di cui al precedente quarto comma, lettera a) nonché quelli volti a garantire le opere pubbliche di bonifica, di irrigazione e di qualità delle acque. L'autorità idraulica preposta può disporre che inerti eventualmente rimossi vengano resi disponibili per diversi usi produttivi, unicamente se la loro rimozione è avvenuta in attuazione di piani, programmi e progetti attivati per le finalità di cui al precedente secondo comma, non ne sia previsto l'utilizzo per altre opere idrauliche e sia esclusa ogni utilità di movimentazione in alveo lungo l'intera asta fluviale.</p>
<p>25- Zone di tutela naturalistica</p>	<p>1. Le zone oggetto delle tutele di cui al presente articolo costituiscono il sistema portante della matrice ambientale del territorio ferrarese, rappresentando l'insieme delle aree a dominante naturale rimaste a testimonianza delle diverse forme biotopiche della pianura alluvionale e subsidente; la perimetrazione delle zone di tutela naturalistica, riportata nelle tavole di Piano contrassegnate dal numero 5, riguarda normalmente ambiti di diversa origine e di differente composizione morfologica e florofaunistica. Compito della pianificazione comunale o della pianificazione delle aree protette è la divisione in ambiti minimi di intervento e/o di protezione, sulla base delle direttive ed indirizzi di cui ai commi successivi e dei contenuti delle singole Unità di Paesaggio, ferme restando le altre determinazioni dettate dalle presenti Norme, in particolare all'art.10 per quanto attiene alle zone di tutela naturalistica boscate.</p> <p>2. Nelle zone di tutela naturalistica costituite da bosco, termofilo e/o igrofilo, e da pinete nonché da impianti di riforestazione recente è vietata la realizzazione di manufatti di qualsiasi tipo, comprese serre permanenti o semifisse o provvisorie e l'apertura di nuove strade; sono vietati la raccolta e l'asporto della flora protetta ai sensi delle leggi regionali vigenti; è vietato l'asporto di materiali, l'alterazione del profilo del terreno e dell'apparato boschivo; è vietata la circolazione veicolare al di fuori dei percorsi carrabili regolamentati.</p> <p>3. Nelle stesse zone sono consentite:</p> <p>a. la ordinaria e straordinaria manutenzione e la ristrutturazione edilizia dei fabbricati esistenti, purché ammessi come compatibili dalla pianificazione generale comunale. Gli immobili destinati ad usi produttivi potranno essere assentiti gli interventi di ristrutturazione esclusivamente se vengono contemporaneamente adottate misure sufficienti ad impedire qualsiasi danno, diretto od indiretto, causabile all'apparato boschivo in conseguenza della attività produttiva svolta in tali immobili;</p>

	<p>b. i cambi di destinazione d'uso degli immobili, purché non pregiudizievoli per la situazione dell'area boscata;</p> <p>c. la manutenzione della viabilità esistente, con esclusione dell'allargamento della sede stradale e dell'asfaltatura delle strade bianche;</p> <p>d. gli interventi di miglioramento dell'assetto naturalistico, di rimboschimento, di reinserimento di specie vegetali ed animali autoctone, di realizzazione e/o ampliamento di giardini didattici ed orti botanici purché in aree non coperte da vegetazione d'alto fusto od arbustiva.</p> <p>4. Nelle zone di tutela naturalistica costituite da bacini vallivi d'acqua dolce o salmastra, da valli relitte e da specchi d'acqua comunque confinati sono vietati:</p> <p>a. interventi di bonifica, nonché movimenti di terra e scavi, fatte salve le opere di sistemazione e difesa idraulica, quelle di mantenimento o miglioramento del deflusso delle acque nonché, per le sole valli da pesca, le opere indispensabili alla prosecuzione dell'esercizio delle attività di acquacoltura e di pesca, purché realizzate con criteri di ingegneria naturalistica e con soluzioni tecniche che prevedano l'impiego di materiali compatibili con il sistema ambientale di riferimento;</p> <p>b. il danneggiamento, la raccolta e l'asportazione della flora spontanea, fatta salva la raccolta di macroalghe;</p> <p>c. l'alterazione della giacitura dei canali, dei dossi e delle barene, fatto salvo quanto previsto per gli interventi di vivificazione e di mantenimento delle condizioni trofiche, purché realizzati sulla base di progetti generali approvati dagli organi competenti in materia di protezione del singolo biotopo interessato.</p> <p>5. Nelle stesse aree sono consentiti:</p> <p>a. la manutenzione dei canali principali e delle opere di vivificazione e di mantenimento delle condizioni trofiche, nonché lo scarico dei materiali litoidi conseguenti purché effettuato in aree idonee, tenuto conto dell'assetto morfologico dei luoghi nonché delle specie vegetali ivi esistenti;</p> <p>b. il ripristino dei sistemi barenali e dunosi erosi o soggetti a subsidenza, anche attraverso l'utilizzo di fanghi e materiali provenienti dalla manutenzione e ripristino dei canali sublagunari dello stesso bacino vallivo, comunque nel rispetto dei profili e delle altimetrie ricorrenti nel bacino medesimo;</p> <p>c. la manutenzione ordinaria e straordinaria degli immobili e degli impianti esistenti e destinati alla conduzione del bacino d'acqua, fermo restando quanto stabilito dal precedente art. 24, in materia di immobili ed impianti di valore storico-documentale;</p> <p>d. la manutenzione e l'esercizio degli impianti di mitilicoltura e piscicoltura ove esistenti, purché ritenuti compatibili con il mantenimento della qualità ambientale complessiva del bacino, su valutazione motivata della autorità competente in materia di protezione del singolo biotopo interessato;</p> <p>e. la realizzazione di nuovi impianti tecnici finalizzati alla conduzione idraulica del bacino, quali chiaviche, sifoni di derivazione, pompe idrovore purché eseguiti alle stesse condizioni della lettera c. del precedente quarto comma.</p> <p>6. Nelle zone di tutela naturalistica costituite da relitti palustri non è consentita alcuna attività diversa dalla osservazione scientifica e per fini didattici, quest'ultima purché contenuta nelle dimensioni sopportabili fissate per ogni singola area dalla relativa autorità competente in materia di tutela ambientale. Sono vietati gli interventi di bonifica, i movimenti di terra, gli scavi ed ogni altra opera che alteri anche temporaneamente lo stato dei luoghi. E' prescritta la tutela integrale delle componenti floristico-vegetazionali e della fauna insediata o di passo.</p> <p>7. Nella zona di tutela naturalistica costituita dalla Salina di Comacchio sono vietati:</p> <p>a. interventi di bonifica, nonché movimenti di terra e scavi, fatte salve le opere di sistemazione e difesa idraulica, quelle di mantenimento o miglioramento del deflusso delle acque, purché realizzate con criteri di ingegneria naturalistica e</p>
--	---

	<p>con soluzioni tecniche che prevedano l'impiego di materiali compatibili con il sistema ambientale di riferimento;</p>
--	--

- b. il danneggiamento, la raccolta e l'asportazione della flora spontanea, fatta salva la raccolta di macroalghe, nonché l'attività venatoria e tutte le attività comportanti disturbo alla fauna stanziale e di passo, secondo le determinazioni della autorità competente in materia di protezione del biotopo;
- c. l'alterazione della giacitura dei canali, dei bacini di ricarica, salanti e di raccolta, fatto salvo quanto previsto per gli interventi di vivificazione e di mantenimento delle condizioni trofiche, purché realizzati sulla base di progetti generali approvati dagli organi competenti in materia di protezione del biotopo;
- d. lo scarico e l'accumulo di qualsiasi tipo di materiali, nonché la realizzazione di opere puntuali ed a rete diverse da quelle previste nel programma di gestione redatto dall'autorità competente;
- e. gli interventi di demolizione o trasformazione tipologica degli edifici esistenti.

8. Nella stessa area sono consentiti:

- a. la manutenzione dei canali principali e delle opere di vivificazione e di mantenimento delle condizioni trofiche, nonché lo scarico dei materiali litoidi conseguenti purché effettuato in aree idonee, tenuto conto dell'assetto morfologico dei luoghi nonché delle specie vegetali ivi esistenti;
- b. il ripristino delle arginature e delle divisioni di bacino, anche attraverso l'utilizzo di fanghi e materiali provenienti dalla manutenzione e ripristino dei canali e dei bacini dello stesso complesso, comunque nel rispetto dei profili e delle altimetrie che mantengano l'unitarietà tipologica, formale e visiva della salina;
- c. la manutenzione ordinaria e straordinaria degli immobili e degli impianti esistenti e destinati alla conduzione del bacino d'acqua, fermo restando quanto stabilito dal precedente art. 24 , in materia di immobili ed impianti di valore storico-documentale;
- d. la manutenzione e l'esercizio degli impianti di mitilicoltura, piscicoltura ed allevamento crostacei, purché ritenuti compatibili con il mantenimento della qualità ambientale complessiva del bacino, su valutazione motivata della autorità competente in materia di protezione del biotopo;
- e. la realizzazione di nuovi impianti tecnici finalizzati alla conduzione idraulica del bacino, quali chiaviche, sifoni di derivazione, pompe idrovore purché eseguiti alle stesse condizioni della lettera c. del precedente settimo comma.

9. Nelle zone di tutela naturalistica costituite da golene o da isole fluviali valgono indirizzi, direttive e prescrizioni di cui ai precedenti art. 18 e 19, nonché le indicazioni ed i contenuti della Unità di Paesaggio numero 10.

10. Le zone di cui al presente articolo devono essere specificamente disciplinate da provvedimenti comunali o della autorità di protezione competente. Tali provvedimenti individuano, nell'ambito di dette zone, le aree di maggior valenza naturalistica, da destinare ad aree protette, e quelle in cui le attività umane sono esistenti e compatibili, e definiscono, ferme restando le prescrizioni di cui ai precedenti commi di questo articolo:

- a. gli interventi e le attività finalizzate alla conservazione ed al ripristino delle componenti naturali e dei relativi equilibri;
- b. le infrastrutture e le attrezzature finalizzate alla vigilanza ed alla fruizione collettiva delle predette componenti, quali percorsi e spazi di sosta, rifugi e posti di ristoro, nonché i limiti e le condizioni per tale fruizione. L'installazione delle predette attrezzature, sia fisse che amovibili o mobili, può essere prevista solamente ove sia compatibile con le finalità di conservazione, sia strettamente necessaria per l'esplicazione delle funzioni di vigilanza ovvero alla tutela dei fruitori, e gli edifici e le strutture eventualmente esistenti siano assolutamente insufficienti;
- c. le aree appositamente attrezzate in cui siano consentiti il bivacco e la accensione dei fuochi all'aperto;
- d. gli interventi ammissibili sugli edifici esistenti in conformità alla L.R. 7 dicembre 1978, n.47;

	<p>e. le forme, le condizioni ed i limiti della raccolta e della asportazione delle specie floristiche spontanee, ivi compresi i prodotti del sottobosco, nonché di esercizio delle attività ittiche, di tipo non intensivo qualora di nuovo impianto, e</p>
--	--

	<p>delle attività di produzione del sale marino;</p> <p>f. le forme, le condizioni ed i limiti dell'esercizio della attività venatoria, fermo restando che non deve comunque essere previsto l'aumento della entità delle aree, comprese nelle zone di cui al presente articolo, in cui fosse consentito a qualsiasi titolo l'esercizio di tale attività alla data di adozione del presente Piano.</p> <p>11. Fino alla entrata in vigore degli strumenti di cui al precedente decimo comma, nelle zone di cui al presente articolo sono consentite esclusivamente:</p> <p>a. le attività di vigilanza e quelle di ricerca scientifica, studio e monitoraggio, nonché quelle di osservazione finalizzate alla redazione degli strumenti in questione;</p> <p>b. gli interventi di manutenzione ordinaria e di esercizio degli immobili e delle opere destinate alla conduzione ambientale ed idraulica delle aree, nonché ad alloggio dei residenti;</p> <p>c. l'esercizio delle attività agricole, zootecniche non intensive, ittiche e di molluschicoltura, nonché delle attività di produzione del sale marino, esclusivamente entro i limiti dei siti in cui tali attività siano già in atto alla adozione del presente Piano;</p> <p>d. la gestione dei boschi e delle pinete, nel rispetto degli altri contenuti di queste Norme, nonché la raccolta e l'asportazione delle specie floristiche e dei prodotti del sottobosco nei limiti stabiliti dalle vigenti norme legislative e regolamentari;</p> <p>e. l'esercizio della attività venatoria entro i limiti delle aree in cui fosse consentito alla data di adozione del presente Piano, fermo restando che è comunque fatto divieto di modificare in riduzione, revocare o non rinnovare le zone di ripopolamento e cattura e le oasi di protezione della fauna istituite, alla medesima data, ai sensi delle vigenti disposizioni regionali in materia; f. le attività escursionistiche;</p> <p>g. gli interventi fitosanitari e di spegnimento degli incendi.</p> <p>In ogni caso, nelle zone oggetto del presente articolo non possono essere consentiti o previsti l'esercizio di attività suscettibili di danneggiare gli elementi geologici o mineralogici, nè l'introduzione in qualsiasi forma di specie animali selvatiche e vegetali spontanee non autoctone.</p>
<p>28 - Progetti di valorizzazione territoriale ed "aree studio"</p>	<p>1. Negli ambiti territoriali specificamente indicati nelle singole Unità di Paesaggio, come pure all'interno delle "zone di particolare interesse paesaggistico-ambientale" di cui al precedente art. 19, i Comuni in forma associata possono definire progetti di valorizzazione territoriale, finalizzati alla attuazione dei contenuti del presente Piano, in particolare per quanto attiene allo sviluppo di forme di turismo compatibile con la tutela dell'ambiente e del paesaggio.</p> <p>2. I progetti di cui al comma precedente possono prevedere motivate modifiche dei perimetri, così come individuati dal presente piano, e possono integrare e specificare le disposizioni dettate per le zone che ricadono nei perimetri predetti.</p> <p>3. Le tavole contrassegnate dal numero 5 del presente Piano, perimetrano altresì delle "aree studio" ritenute meritevoli di approfondita valutazione, nel contesto della Unità di Paesaggio di riferimento, da eseguirsi nell'ambito degli strumenti di pianificazione generale dei Comuni nel cui ambito territoriale tali aree per intero ricadono. In tali strumenti, i Comuni sono tenuti ad analizzare con particolare attenzione le caratteristiche delle predette aree, fermo restando che qualora tali caratteristiche risultino assimilabili a quelle delle zone previste dal P.T.P.R. tali aree devono essere assoggettate alla medesima disciplina di tutela e valorizzazione mediante le procedure di cui all'art.13 della L.R. 6/95.</p>

<p>30 - Divieto di installazioni pubblicitarie</p>	<p>1. Nel sistema forestale e boschivo, nelle zone di salvaguardia della morfologia costiera, nelle zone di tutela della costa e dell'arenile, negli invasi dei corsi d'acqua, nelle zone di particolare interesse paesaggistico-ambientale, nelle zone della partecipazione, nelle zone di tutela naturalistica, nelle zone del Parco regionale del Delta del Po, nelle zone e percorsi di viabilità panoramica, vale la prescrizione per cui è vietata, all'esterno dei centri abitati così come definiti dal codice della strada, l'installazione di pannelli pubblicitari, permanenti o</p>
	<p>provvisori, ad eccezione delle insegne e delle indicazioni segnaletiche relative alle attività produttive ed ai servizi pubblici e privati ivi esistenti, nonché delle indicazioni segnaletiche aventi finalità turistiche locali.</p> <p>2. I Comuni e gli Enti Parco provvedono, anche attraverso appositi piani di arredo urbano, a disciplinare l'installazione delle insegne nonché dei cartelli stradali e pubblicitari.</p>
<p>31 - Localizzazione impianti per rifiuti</p>	<p>Fermo restando il contenuto delle precedenti norme è comunque vietata la localizzazione di discariche e la costruzione di impianti per lo smaltimento o il recupero dei rifiuti nelle zone SIC e ZPS così come individuate nelle tavole del gruppo 5 del presente piano.</p>

2.1.8 Inventario della normativa vigente

inventario delle normative vigenti e delle regolamentazione delle attività antropiche (divieti e vincoli)

Natura del vincolo	Testo	Soggetti coinvolti
Sistema ambientale	Art. 19 "Zone di particolare interesse paesaggistico-ambientale"	PTCP
Sistema ambientale	Art. 25 "Zone di tutela naturalistica"	PTCP
Sistemi e forme strutturanti il territorio	Art. 18 "Invasi ed alvei dei corsi d'acqua"	PTCP
Ambiti di tutela	Art. 20a "Dossi e dune di valore storico-documentale visibili sul microrilievo"	PTCP
Naturalistico	Oasi di protezione della Fauna: Bacini dello zuccherificio di Codigoro (Ambito ATC/FE4), Oasi Isola Thieni (Ambito ATC/FE6)	Provincia di Ferrara

CONVENZIONI INTERNAZIONALI				
<p>Convenzione di Ramsar 1971 – Convenzione sulle zone umide di importanza internazionale segnatamente come habitat degli uccelli acquatici e palustri</p>	<p>Conservazione delle zone umide, della loro flora e della loro fauna attraverso la combinazione di politiche nazionali previdenti con un'azione internazionale coordinata.</p>	<p>Parti contraenti (Italia)</p>	<p>Art. 2 1. Ogni Parte contraente designa le zone umide appropriate del suo territorio che devono essere incluse nell'elenco delle zone umide di importanza internazionale.....</p> <p>Art. 3 1. Le Parti contraenti devono elaborare e applicare i propri piani di sistemazione in modo da favorire la conservazione delle zone umide iscritte nell'Elenco e, quanto possibile, il governo razionale delle zone umide del proprio territorio... Art. 4</p> <p>1. Ogni Parte contraente favorisce la conservazione delle zone umide e degli uccelli acquatici e palustri istituendo riserve naturali nelle zone umide, iscritte o no nell'Elenco, e provvede adeguatamente alla loro custodia.</p> <p>2. La Parte contraente che, per motivi urgenti d'interesse nazionale, ritirasse o restringesse una zona umida iscritta nell'Elenco dovrebbe compensare per quanto possibile qualsiasi perdita di risorse di zone umide e, segnatamente, creare nuove riserve naturali per gli uccelli acquatici e palustri e per la protezione, nella stessa regione o altrove, di una porzione conveniente dell'habitat anteriore.</p> <p>3. Le Parti contraenti promuovono la ricerca e lo scambio di dati e pubblicazioni inerenti alle zone umide, alla loro flora e alla loro fauna.</p> <p>4. Le Parti contraenti si sforzano, con la loro gestione, di accrescere le popolazioni di uccelli acquatici e palustri nelle zone umide appropriate.</p> <p>5. Le Parti contraenti favoriscono la formazione di personale competente per lo studio, la gestione e la custodia delle zone umide.</p>	

<p>Convenzione di Washington del 3 Marzo 1973, emendata a Bonn, il 22 Giugno 1979</p>	<p>Convenzione sul commercio internazionale delle specie animali e vegetali selvatiche minacciate di estinzione</p>	<p>Parti contraenti</p>	<p>Principi fondamentali.</p> <p>1. L'Appendice I comprende tutte le specie minacciate di estinzione per le quali esiste o potrebbe esistere una azione del commercio. Il commercio degli di tali specie deve essere sottomesso ad una regolamentazione particolarmente stretta allo scopo di non mettere ancora più in pericolo la loro sopravvivenza, e non deve essere autorizzato che in condizioni eccezionali.</p> <p>2. L'Appendice II comprende:</p> <p>a) tutte le specie che, pur non essendo necessariamente minacciate di estinzione al momento attuale, potrebbero esserlo in un futuro se il commercio degli di dette specie non fosse sottoposto a una regolamentazione stretta avente per fine di evitare uno sfruttamento incompatibile con la loro sopravvivenza;</p> <p>b) certe specie che devono essere oggetto di una regolamentazione, allo scopo di rendere efficace il controllo del commercio degli di specie iscritte nell'Appendice II in applicazione del capoverso a).</p> <p>3. L'Appendice III comprende tutte le specie che una parte dichiara sottoposte, nei limiti di sua competenza, ad una regolamentazione avente per scopo di impedire o di restringere il loro</p>	
			<p>sfruttamento, e tali da richiedere la cooperazione delle altre Parti per il controllo del commercio.</p> <p>4. Le Parti non permetteranno il commercio degli delle specie iscritte nelle Appendici I, II e III salvo che in conformità alle disposizioni della presente Convenzione.</p>	

<p>Convenzione di Berna del 19 settembre 1979.</p>	<p>Convenzione relativa alla conservazione della vita selvatica e dell'ambiente naturale in Europa.</p>	<p>Parti contraenti</p>	<p>CAPITOLO I - Disposizioni generali</p> <p>Articolo 1</p> <p>1. La presente Convenzione ha per scopo di assicurare la conservazione della flora e della fauna selvatiche e dei loro habitats naturali, in particolare delle specie e degli habitats la cui conservazione richiede la cooperazione di vari Stati, e di promuovere simile cooperazione.</p> <p>2. Particolare attenzione meritano le specie, comprese quelle migratrici, minacciate di estinzione e vulnerabili. Articolo 2</p> <p>Le Parti contraenti adotteranno le misure necessarie a mantenere o portare la presenza della flora e della fauna selvatiche ad un livello che corrisponda in particolare alle esigenze ecologiche, scientifiche e culturali, tenuto conto delle esigenze economiche e ricreative nonché delle necessità delle sottospecie, varietà o forme minacciate sul piano locale.</p> <p>Articolo 3</p> <p>1. Ogni Parte contraente adotterà le necessarie misure affinché siano attuate politiche nazionali per la conservazione della flora e della fauna selvatiche e degli habitats naturali, con particolare riguardo alle specie in pericolo di estinzione e vulnerabili, e soprattutto alle specie endemiche nonché agli habitats minacciati, conformemente alle disposizioni della presente Convenzione.</p> <p>2. Oggi parte contraente si impegna, nell'ambito della sua politica di pianificazione e di sviluppo e dei suoi provvedimenti di lotta contro l'inquinamento, a vegliare sulla conservazione della flora e della fauna selvatiche.</p> <p>3. Ogni Parte contraente promuoverà l'educazione nonché la divulgazione di informazioni di carattere generale sulla necessità di conservare le specie di flora e di fauna selvatiche ed i loro habitats.</p> <p>CAPITOLO II - Protezione degli habitats</p> <p>Articolo 4</p> <p>1. Ogni parte contraente adotterà necessarie e appropriate leggi e regolamenti al fine di proteggere gli habitats di specie di flora e fauna selvatiche, in particolare quelle enumerate agli allegati I e II, ed al fine di salvaguardare gli habitats naturali che minacciano di scomparire.</p> <p>2. Le parti contraenti, nell'ambito della loro politica di pianificazione e di sviluppo, terranno conto delle esigenze connesse con la conservazione di zone protette di cui al paragrafo precedente, al fine di evitare o ridurre al minimo il deterioramento di tali zone.</p> <p>3. Le parti contraenti si impegnano a prestare particolare attenzione alla protezione delle zone che rivestono importanza per le specie migratrici enumerate agli allegati II e III e che sono adeguatamente situate lungo le rotte di migrazione, quali aree di svernamento, raduno, alimentazione, riproduzione o muta.</p> <p>4. Le parti contraenti si impegnano a coordinare per quanto necessario i loro sforzi onde proteggere gli habitats naturali contemplati dal presente articolo quando situati in zone di frontiera.</p>	
--	---	-------------------------	---	--

		<p>CAPITOLO III - Protezione delle specie</p> <p>Articolo 5 Ogni parte contraente adotterà necessarie e opportune leggi e regolamenti onde provvedere alla particolare salvaguardia delle specie di flora selvatiche enumerate all'allegato I. Sarà vietato cogliere, collezionare, tagliare o sradicare intenzionalmente tali piante. Ogni Parte contraente vieterà, per quanto necessario, la detenzione o la commercializzazione di dette specie.</p> <p>Articolo 6 Ogni Parte contraente adotterà necessarie e opportune leggi e regolamenti onde provvedere alla particolare salvaguardia delle specie di fauna selvatica enumerate all'allegato II. Sarà segnatamente vietato per queste specie:</p> <ul style="list-style-type: none"> a) qualsiasi forma di cattura intenzionale, di detenzione e di uccisione intenzionale; b) il deterioramento o la distruzione intenzionali dei siti di riproduzione o di riposo; c) il molestare intenzionalmente la fauna selvatica, specie nel periodo della riproduzione, dell'allevamento e dell'ibernazione, nella misura in cui tali molestie siano significative in relazione agli scopi della presente Convenzione; d) la distruzione o la raccolta intenzionali di uova dall'ambiente naturale o la loro detenzione quand'anche vuote; e) la detenzione ed il commercio interno di tali animali, vivi o morti, come pure imbalsamati, nonché di parti o prodotti facilmente identificabili ottenuti dall'animale, nella misura in cui il provvedimento contribuisce a dare efficacia alle disposizioni del presente articolo. <p>Articolo 7</p> <ol style="list-style-type: none"> 1. Ogni Parte contraente adotterà le necessarie e opportune leggi e regolamenti onde proteggere le specie di fauna selvatica enumerate all'allegato III. 2. Qualsiasi sfruttamento della fauna selvatica elencata all'allegato III sarà regolamentato in modo da non compromettere la sopravvivenza di tali specie, tenuto conto delle disposizioni dell'articolo 2. 3. Le misure da adottare contempleranno: <ul style="list-style-type: none"> a) periodi di chiusura e/o altri provvedimenti atti a regolare lo sfruttamento; b) il divieto temporaneo o locale di sfruttamento, ove necessario, onde ripristinare una densità soddisfacente delle popolazioni; c) la regolamentazione, ove necessario, di vendita, detenzione, trasporto o commercializzazione di animali selvatici, vivi o morti. <p>Articolo 8 In caso di cattura o uccisione di specie di fauna selvatica contemplate all'allegato III, e in caso di deroghe concesse in conformità con l'articolo 9 per specie contemplate all'allegato II, le parti contraenti vieteranno il ricorso a mezzi non selettivi di cattura e di uccisione, nonché il ricorso a mezzi suscettibili di provocare localmente la scomparsa, o di compromettere la tranquillità degli esemplari di una data specie, e in particolare ai mezzi contemplati all'allegato IV.</p>	
--	--	---	--

Convenzione di Bonn del 23 giugno 1979	Convenzione relativa alla conservazione	Parti contraenti	Articolo I 1. Ai fini della presente Convenzione:	
--	---	------------------	---	--

<p>delle specie migratrici appartenenti alla fauna selvatica.</p>		<p>b) per «Stato di conservazione di una specie migratrice» s'intende l'insieme degli effetti che, agendo su tale specie migratrice, possono riflettersi, a lungo termine, sulla sua distribuzione e sulla sua consistenza numerica; f) per «area di distribuzione» s'intende l'insieme delle superfici terrestri o acquatiche abitate, frequentate in via temporanea, attraversate o sorvolate da una specie in un qualsiasi momento del suo itinerario migratorio abituale; g) per «habitat» s'intende ogni zona all'interno dell'area di distribuzione di una specie migratrice che offra le condizioni di vita necessarie alla specie in questione; h) per «Stato dell'area di distribuzione» di una determinata specie migratrice s'intende ogni Stato e, se del caso, ogni altra Parte prevista nel sotto paragrafo k) qui di seguito, che eserciti la propria giurisdizione su di una qualsiasi parte dell'area di distribuzione di tale specie migratrice, o ancora, uno Stato, le cui navi, battenti bandiera nazionale, stiano procedendo a prelievi su tale specie al di fuori dei limiti della propria giurisdizione nazionale; i) per «effettuare un prelievo» s'intende prelevare, cacciare, pescare, catturare, braccare, uccidere deliberatamente o tentare di intraprendere una qualsiasi delle azioni su citate; Articolo II Principi fondamentali 1. Le parti riconoscono l'importanza che riveste la questione della conservazione delle specie migratrici e l'importanza del fatto che gli Stati dell'area di distribuzione si accordino, laddove possibile ed opportuno, circa l'azione da intraprendere a questo fine; esse accordano una particolare attenzione alle specie migratrici che si trovano in stato di conservazione sfavorevole e prendono, singolarmente o in cooperazione, le misure necessarie per la conservazione delle specie e del loro habitat. 2. Le Parti riconoscono la necessità di adottare misure per evitare che una specie migratrice possa divenire una specie minacciata. 3. In particolare le Parti: a) dovrebbero promuovere lavori di ricerca relativa alle specie migratrici, cooperare a tali lavori o fornire il proprio appoggio; b) si sforzano di accordare una protezione immediata alle specie migratrici elencate nell'Allegato I; c) si sforzano di concludere «Accordi» sulla conservazione e la gestione delle specie migratrici elencate nell'Allegato II. Articolo III Specie migratrici minacciate: Allegato I </p>	
---	--	---	--

			<p>4. Le Parti che sono Stati dell'area di distribuzione di una specie migratrice elencata nell'Allegato I si adoperano:</p> <p>a) per conservare e, quando ciò sia possibile ed opportuno, per restaurare quegli habitat della</p>	
--	--	--	---	--

		<p>specie in questione che siano importanti per allontanare da detta specie il pericolo di estinzione che la minaccia;</p> <p>b) per prevenire, eliminare, compensare o minimizzare, quando ciò sia possibile ed opportuno, gli effetti negativi delle attività o degli ostacoli che costituiscono un serio impedimento alla migrazione della specie in questione o che rendono tale migrazione impossibile;</p> <p>c) laddove ciò è possibile ed appropriato, a prevenire, ridurre o a tenere sotto controllo i fattori che minacciano o rischiano di minacciare ulteriormente detta specie, esercitando in particolare un rigido controllo sull'introduzione di specie esotiche oppure sorvegliando, limitando o eliminando quelle che sono state già introdotte.</p> <p>5. Le Parti che sono Stati dell'area di distribuzione di una specie migratrice elencata nell'Allegato I vietano il prelievo di animali appartenenti a questa specie.</p> <p>Deroghe a tale divieto possono essere accordate solo nel caso che:</p> <p>a) il prelievo sia effettuato per scopi scientifici;</p> <p>b) il prelievo sia effettuato al fine di migliorare la propagazione o la sopravvivenza della specie in questione;</p> <p>c) il prelievo sia effettuato al fine di soddisfare i fabbisogni di coloro che utilizzano detta specie nel quadro di una economia tradizionale di sussistenza;</p> <p>d) circostanze eccezionali le rendano indispensabili; tali deroghe devono essere precise circa il loro contenuto e limitate sia nello spazio che nel tempo. D'altra parte, tali prelievi non dovrebbero operare a detrimento di detta specie.</p> <p>6. La Conferenza delle Parti può raccomandare alle Parti, costituite da Stati dell'area di distribuzione di una specie migratrice raffigurata nell'Allegato I, di adottare ogni altra misura giudicata atta a favorire detta specie.</p> <p>7. Le Parti informano il Segretariato nel più breve tempo possibile in merito a qualsiasi deroga che sia stata accordata ai sensi del paragrafo 5 del presente articolo.</p> <p>Articolo IV</p> <p>Specie migratrici che devono formare l'oggetto di accordi: Allegato II</p> <p>1. L'Allegato II enumera le specie migratrici che si trovano in cattivo stato di conservazione e che richiedono la conclusione di accordi internazionali per la loro conservazione e gestione, nonché quelle il cui stato di conservazione trarrebbe grande vantaggio dalla cooperazione internazionale derivante dalla stipula di un accordo internazionale.</p> <p>2. Allorché le circostanze lo giustificano, una specie migratrice può apparire contemporaneamente sia nell'Allegato I che nell'Allegato II.</p> <p>3. Le Parti costituite da Stati dell'area di distribuzione delle specie migratrici elencate nell'Allegato II si impegnano a concludere Accordi ogniqualvolta gli accordi stessi siano utili a queste specie; le Parti dovrebbero dare priorità alle specie che si trovano in condizioni di conservazione sfavorevoli.</p> <p>4. Le Parti sono invitate ad adottare misure in vista della conclusione degli Accordi relativi a qualsiasi popolazione o qualsiasi parte geograficamente separata della popolazione di ogni</p>	
--	--	--	--

			specie o sotto-specie di animali selvatici, una frazione della quale oltrepassi periodicamente uno o più confini di giurisdizione nazionale.	
--	--	--	--	--

			5. Copia di ciascun Accordo concluso in conformità con le disposizioni predisposte dal presente Articolo sarà trasmessa al Segretariato.	
--	--	--	--	--

<p>Convenzione sulla biodiversità del 1992</p>	<p>"Linee strategiche per l'attuazione della Convenzione di Rio de Janeiro e per la redazione del Piano nazionale sulla biodiversità. Adottata a Rio de Janeiro il 5.06.92".</p>	<p>Parti contraenti</p>	<p>Art. 6 Misure generali per la conservazione e l'uso durevole Ciascuna Parte contraente in conformità con le sue particolari condizioni e capacità:</p> <ul style="list-style-type: none"> a) svilupperà strategie, piani o programmi nazionali per la conservazione e l'uso durevole della diversità biologica o adatterà a tal fine le sue strategie, piani o programmi esistenti che terranno conto inter alia dei provvedimenti stabiliti nella presente Convenzione che la riguardano; b) integrerà nella misura del possibile e come appropriato, la conservazione e l'uso durevole della diversità biologica nei suoi piani settoriali o intersettoriali pertinenti. <p>Art. 7 Individuazione e monitoraggio Ciascuna Parte contraente nella misura del possibile e come appropriato, in particolare ai fini degli Articoli 8 a 10:</p> <ul style="list-style-type: none"> a) individuerà i componenti della diversità biologica che hanno rilevanza ai fini della conservazione e dell'uso durevole di quest'ultima, in considerazione della lista indicativa di categorie di cui all'Annesso I; b) farà opera di monitoraggio, per mezzo di sistemi di prelievo di campioni e di altre tecniche, sui componenti della diversità biologica individuati in conformità con il sotto-paragrafo a) di cui sopra, tenendo conto in particolar modo di quei componenti che richiedono urgenti misure di conservazione, nonché di quelli che offrono il massimo di possibilità in materia di uso durevole; c) individuerà procedimenti e categorie di attività che hanno avuto, o sono suscettibili di avere un rilevante impatto negativo sulla conservazione e l'uso durevole della diversità biologica, e farà opera di monitoraggio sui suoi effetti per mezzo di prelievi di campioni e di altre tecniche; d) conserverà ed organizzerà, mediante un sistema di elaborazione dati, le informazioni derivanti dalle attività di identificazione e di monitoraggio secondo i sotto-paragrafi a), b) e c) di cui sopra. <p>Art. 8 Conservazione <i>in situ</i> Ciascuna Parte contraente, nella misura del possibile e come appropriato:</p> <ul style="list-style-type: none"> a) istituisce un sistema di zone protette o di zone dove misure speciali devono essere adottate per conservare la diversità biologica; b) sviluppa, ove necessario, le direttive per la selezione, la creazione e la gestione di zone protette o di zone in cui sia necessario adottare provvedimenti speciali per conservare la diversità biologica; c) regola o gestisce le risorse biologiche che sono rilevanti per la conservazione della diversità biologica sia all'interno che all'esterno delle zone protette, in vista di assicurare la loro conservazione ed il loro uso durevole; d) promuove la protezione degli ecosistemi, degli habitat naturali e del mantenimento delle popolazioni vitali di specie negli ambienti naturali; e) promuove uno sviluppo durevole ed ecologicamente razionale nelle zone adiacenti alle zone protette per rafforzare la protezione di queste ultime; 	
--	--	-------------------------	--	--

		<p>f) riabilita e risana gli ecosistemi degradati e promuove la ricostituzione delle specie minacciate, per mezzo <i>inter alia</i>, dello sviluppo e della realizzazione di piani o di altre strategie di gestione;</p> <p>g) istituisce o mantiene i mezzi necessari per regolamentare, gestire o controllare i rischi associati all'uso ed al rilascio di organismi viventi e modificati risultanti dalla biotecnologia, che rischiano di produrre impatti ambientali negativi suscettibili di influire sulla conservazione e l'uso durevole della diversità biologica, anche in considerazione dei rischi per la salute dell'Uomo;</p> <p>h) vieta l'introduzione di specie esotiche che minacciano gli ecosistemi, gli habitat o le specie, le controlla o le sradica;</p> <p>i) fa ogni sforzo affinché si instaurino le condizioni necessarie per assicurare la compatibilità tra gli usi attuali e la conservazione della diversità biologica e l'uso sostenibile dei suoi componenti;</p> <p>j) sotto riserva della sua legislazione nazionale, rispetterà, preserverà e manterrà le conoscenze, le innovazioni e la prassi delle comunità indigene e locali che incarnano stili di vita tradizionali rilevanti per la conservazione e l'uso sostenibile della diversità biologica e favorirà la loro più ampia applicazione con l'approvazione ed il coinvolgimento dei detentori di tali conoscenze, innovazioni e prassi, incoraggiando un'equa ripartizione dei benefici derivanti dalla utilizzazione di tali conoscenze, innovazioni e prassi;</p> <p>k) sviluppa o mantiene in vigore la necessaria legislazione e/o altre disposizioni regolamentari per la protezione di specie e popolazioni minacciate;</p> <p>l) qualora sia stato determinato secondo l'articolo 7 un effetto negativo rilevante per la diversità biologica, regola o gestisce i relativi procedimenti e categorie di attività;</p> <p>m) coopererà nel fornire un sostegno finanziario o di altro genere per la conservazione <i>in situ</i> descritta nei sotto-paragrafi a) a 1) precedenti, in particolare per i Paesi in via di sviluppo.</p> <p>Art. 9 Conservazione <i>ex-situ</i> Ciascuna Parte contraente, nella misura del possibile e come opportuno, ed innanzitutto ai fini di integrare i provvedimenti per la conservazione <i>in situ</i>:</p> <p>a) adotta provvedimenti per la conservazione <i>ex-situ</i> dei componenti della diversità biologica, di preferenza nel Paese di origine di tali componenti;</p> <p>b) installa e mantiene strutture per la conservazione <i>ex-situ</i> e la ricerca su piante, animali e microorganismi, di preferenza nel Paese di origine delle risorse genetiche;</p> <p>c) adotta misure per assicurare la ricostituzione ed il risanamento delle specie minacciate ed il reinsediamento di queste specie nei loro habitat naturali in condizioni appropriate;</p> <p>d) regola e gestisce la raccolta delle risorse biologiche negli habitat naturali ai fini della conservazione <i>ex-situ</i> in maniera da evitare che siano minacciati gli ecosistemi e le popolazioni di specie <i>in-situ</i>, in particolare se provvedimenti speciali sono necessari in base al sottoparagrafo c) precedente;</p> <p>e) coopera nel fornire un sostegno finanziario e di altro genere per la conservazione <i>ex-situ</i> di cui ai sotto-paragrafi a) a d) precedenti e per l'instaurazione ed il mantenimento di mezzi di conservazione <i>ex-situ</i> nei Paesi in via di sviluppo.</p>	
--	--	---	--

			<p>Art. 10 Uso durevole dei componenti della diversità biologica Ciascuna Parte contraente, nella misura del possibile e come appropriato:</p>	
--	--	--	---	--

			<p>a) terrà conto della conservazione e dell'uso durevole delle risorse biologiche nei processi decisionali nazionali;</p> <p>b) adotterà provvedimenti concernenti l'uso delle risorse biologiche per evitare o minimizzare gli impatti negativi sulla diversità biologica;</p> <p>c) proteggerà ed incoraggerà l'uso abituale delle risorse biologiche in conformità con le prassi culturali tradizionali compatibili con i criteri prescritti per la conservazione o il loro uso durevole;</p> <p>d) aiuterà le popolazioni locali a progettare ed applicare misure correttive in zone degradate dove la diversità biologica è stata depauperata;</p> <p>e) incoraggerà la cooperazione tra le sue autorità governative ed il settore privato per elaborare metodi favorevoli ad un uso durevole delle risorse biologiche.</p> <p>.....</p>	
ATTI COMUNITARI				
<p>Direttiva 79/409/CEE 2.4.79 "Uccelli" sostituita da: Direttiva 2009/147/CE</p>	<p>Conservazione di tutte le specie di uccelli viventi naturalmente allo stato selvatico nel territorio europeo degli Stati membri al quale si applica il trattato. Essa si prefigge la protezione, la gestione e la regolazione di tali specie e ne disciplina lo sfruttamento.</p>	<p>Stati membri</p>	<p>Art.2 Gli Stati membri adottano le misure necessarie per mantenere o adeguare la popolazione di tutte le specie di uccelli di cui all'articolo 1 ad un livello che corrisponde in particolare alle esigenze ecologiche, scientifiche e culturali, pur tenendo conto delle esigenze economiche e ricreative.</p> <p>Art.3 Tenuto conto delle esigenze di cui all'articolo 2, gli Stati membri adottano le misure necessarie per preservare, mantenere o ristabilire, per tutte le specie di uccelli di cui all'articolo 1, una varietà e una superficie sufficienti di habitat.....</p>	<p>Entro due anni dalla notifica della Direttiva</p>

<p>Direttiva 92/43/CEE - 21.5.92 "Habitat"</p>	<p>Salvaguardare la biodiversità mediante la conservazione degli habitat naturali, nonché della flora e della fauna selvatiche nel territorio europeo degli Stati membri al quale si applica il</p>	<p>Stati membri</p>	<p>Articolo 3 Ogni Stato membro contribuisce alla costituzione di Natura 2000 in funzione della rappresentazione sul proprio territorio dei tipi di habitat naturali e degli habitat delle specie di cui al paragrafo 1. A tal fine, conformemente all'articolo 4, esso designa siti quali zone speciali di conservazione, tenendo conto degli obiettivi di cui al paragrafo 1.....</p> <p>Articolo 6 1. Per le zone speciali di conservazione, gli Stati membri stabiliscono le misure di conservazione necessarie che implicano all'occorrenza appropriati piani di gestione specifici o integrati ad altri piani di sviluppo e le opportune misure regolamentari, amministrative o contrattuali che siano conformi alle esigenze ecologiche dei tipi di habitat naturali di cui all'allegato I e delle specie di cui all'allegato II presenti nei siti.....</p>	<p>Entro due anni dalla notifica della Direttiva</p>
	<p>trattato</p>		<p>Articolo 11 Gli Stati membri garantiscono la sorveglianza dello stato di conservazione delle specie e degli habitat di cui all'articolo 2, tenendo particolarmente conto dei tipi di habitat naturali e delle specie prioritari.</p> <p>Articolo 12 1. Gli Stati membri adottano i provvedimenti necessari atti ad istituire un regime di rigorosa tutela delle specie animali di cui all'allegato IV, lettera a), nella loro area di ripartizione naturale.....</p> <p>Articolo 13 1. Gli Stati membri adottano i necessari provvedimenti atti ad istituire un regime di rigorosa tutela della specie vegetali di cui all'allegato IV, lettera b).....</p>	

<p>Regolamento (CE) 338/97 del 9 Dicembre 1997</p> <p>Regolamento (CE) 1808/01 del 30 Agosto 2001 (modifica allegati del Reg. 338/97)</p>	<p>"Regolamento relativo alla protezione di specie della flora e della fauna selvatiche mediante il controllo del loro commercio"</p> <p>Di rispetto degli obiettivi, dei principi e delle disposizioni della convenzione sul commercio internazionale delle specie di flora e di fauna selvatiche minacciate di estinzione - CITES</p>	<p>Stati membri</p>	<p>Articolo 4 (Introduzione nella Comunità) L'introduzione nella Comunità di esemplari di specie di cui all'allegato A e B del presente regolamento è subordinata all'attuazione delle verifiche necessarie e alla previa presentazione, presso l'ufficio doganale frontaliere di introduzione, di una licenza di importazione rilasciata da un organo di gestione dello Stato membro di destinazione. L'introduzione nella Comunità di esemplari delle specie elencate nell'allegato C e D è subordinata all'attuazione delle verifiche necessarie e alla previa presentazione, presso l'ufficio doganale frontaliere di introduzione, di una notifica d'importazione.</p> <p>Articolo 5 (Esportazione o riesportazione dalla Comunità) L'esportazione o riesportazione dalla Comunità di esemplari delle specie inserite nell'allegato A, B e C è subordinata all'attuazione delle verifiche necessarie e alla previa presentazione, presso l'ufficio doganale in cui vengono assolte le formalità di esportazione, di una licenza di esportazione o di un certificato di riesportazione rilasciati dall'organo di gestione dello Stato membro nel cui territorio si trovano gli esemplari.</p> <p>Articolo 6 Rigetto delle domande di licenze e certificati di cui agli articoli 4, 5 e 10 Quando uno Stato membro rigetta una domanda di licenza o certificato e questo rappresenta un caso rilevante per quanto riguarda gli obiettivi del presente regolamento, ne informa immediatamente la Commissione precisando i motivi del rigetto.</p> <p>.....</p> <p>Articolo 12 (Luoghi di introduzione nella Comunità e di esportazione dalla medesima)</p>	
---	---	---------------------	--	--

		<p>1. Gli Stati membri designano gli uffici doganali che espletano le verifiche e formalità per l'introduzione nella Comunità di esemplari di specie previste dal presente regolamento ai fini della loro destinazione doganale ai sensi del regolamento (CEE) n. 2913/92 e per la loro esportazione dalla Comunità, precisando quelli specificamente incaricati degli esemplari vivi. </p> <p>Articolo 13 (Organi di gestione, autorità scientifiche e altri organi competenti)</p> <p>1. a) Ogni Stato membro designa un organo di gestione responsabile in via principale dell'esecuzione del presente regolamento e delle comunicazioni con la Commissione.</p> <p>b) Ogni Stato membro può inoltre designare ulteriori organi di gestione e altri organi competenti incaricati di cooperare nell'applicazione del regolamento; in tal caso l'organo di gestione principale ha il compito di fornire agli organi aggiuntivi tutte le informazioni necessarie alla corretta applicazione regolamento.</p> <p>2. Ogni Stato membro designa una o più autorità scientifiche, opportunamente qualificate e aventi funzioni distinte da quelle di tutti gli organi di gestione designati. </p>	
--	--	---	--

<p>Direttiva 2004/35/Ce Del Parlamento Europeo e Del Consiglio del 21 aprile 2004</p>	<p>Responsabilità ambientale in materia di prevenzione e riparazione del danno ambientale</p>	<p>Stati membri</p>	<p>Articolo 1 Oggetto La presente direttiva istituisce un quadro per la responsabilità ambientale, basato sul principio «chi inquina paga», per la prevenzione e la riparazione del danno ambientale.</p> <p>Articolo 3 Ambito di applicazione 1. La presente direttiva si applica: a) al danno ambientale causato da una delle attività professionali elencate nell'allegato III e a qualsiasi minaccia imminente di tale danno a seguito di una di dette attività; b) al danno alle specie e agli habitat naturali protetti causato da una delle attività professionali non elencate nell'allegato III e a qualsiasi minaccia imminente di tale danno a seguito di una di dette attività, in caso di comportamento doloso o colposo dell'operatore. 2. La presente direttiva si applica fatte salve disposizioni più severe della legislazione comunitaria sull'esercizio di una delle attività che rientrano nel suo ambito di applicazione e fatta salva la normativa comunitaria contenente disposizioni sui conflitti di giurisdizione. 3. Ferma restando la pertinente legislazione nazionale, la presente direttiva non conferisce ai privati un diritto a essere indennizzati in seguito a un danno ambientale o a una minaccia imminente di tale danno.</p> <p>Articolo 5 Azione di prevenzione 1. Quando un danno ambientale non si è ancora verificato, ma esiste una minaccia imminente che si verifichi, l'operatore adotta, senza indugio, le misure di prevenzione necessarie.</p>	
---	---	---------------------	--	--

		<p>2. Se del caso, e comunque quando la minaccia imminente di danno ambientale persista nonostante le misure di prevenzione adottate dall'operatore, gli Stati membri provvedono affinché gli operatori abbiano l'obbligo di informare il più presto possibile l'autorità competente di tutti gli aspetti pertinenti della situazione.</p> <p>3. L'autorità competente, in qualsiasi momento, ha facoltà di:</p> <ol style="list-style-type: none"> chiedere all'operatore di fornire informazioni su qualsiasi minaccia imminente di danno ambientale o su casi sospetti di tale minaccia imminente; chiedere all'operatore di prendere le misure di prevenzione necessarie; dare all'operatore le istruzioni da seguire riguardo alle misure di prevenzione necessarie da adottare; oppure d) adottare essa stessa le misure di prevenzione necessarie. <p>4. L'autorità competente richiede che l'operatore adotti le misure di prevenzione. Se l'operatore non si conforma agli obblighi previsti al paragrafo 1 o al paragrafo 3, lettere b) o c), se non può essere individuato, o se non è tenuto a sostenere i costi a norma della presente direttiva, l'autorità competente ha facoltà di adottare essa stessa tali misure.</p> <p>Articolo 6 Azione di riparazione</p> <p>1. Quando si è verificato un danno ambientale, l'operatore comunica senza indugio all'autorità competente tutti gli aspetti pertinenti della situazione e adotta:</p> <ol style="list-style-type: none"> tutte le iniziative praticabili per controllare, circoscrivere, eliminare o gestire in altro modo, con effetto immediato, gli inquinanti in questione e/o qualsiasi altro fattore di danno, allo scopo di limitare o prevenire ulteriori danni ambientali e effetti nocivi per la salute umana o ulteriori deterioramenti ai servizi e le necessarie misure di riparazione conformemente all'articolo 7. <p>2. L'autorità competente, in qualsiasi momento, ha facoltà di:</p> <ol style="list-style-type: none"> chiedere all'operatore di fornire informazioni supplementari su qualsiasi danno verificatosi; adottare, chiedere all'operatore di adottare o dare istruzioni all'operatore circa tutte le iniziative praticabili per controllare, circoscrivere, eliminare o gestire in altro modo, con effetto immediato, gli inquinanti in questione e/o qualsiasi altro fattore di danno, allo scopo di limitare o prevenire ulteriori danni ambientali e effetti nocivi per la salute umana o ulteriori deterioramenti ai servizi; c) chiedere all'operatore di prendere le misure di riparazione necessarie; dare all'operatore le istruzioni da seguire riguardo alle misure di riparazione necessarie da adottare; oppure adottare essa stessa le misure di riparazione necessarie. <p>3. L'autorità competente richiede che l'operatore adotti le misure di riparazione. Se l'operatore non si conforma agli obblighi previsti al paragrafo 1 o al paragrafo 2, lettere b), c) o d), se non può essere individuato o se non è tenuto a sostenere i costi a norma della presente direttiva, l'autorità competente ha facoltà di adottare essa stessa tali misure, qualora non le rimangano altri mezzi.</p>	
--	--	--	--

			<p>Articolo 7 Determinazione delle misure di riparazione 1. Conformemente all'allegato II, gli operatori individuano le possibili misure di riparazione e le</p>	
--	--	--	--	--

			<p>presentano per approvazione all'autorità competente, a meno che questa non abbia intrapreso un'azione a norma dell'articolo 6, paragrafo 2, lettera e), e paragrafo 3.</p> <p>2. L'autorità competente decide quali misure di riparazione attuare conformemente all'allegato II e, se necessario, in cooperazione con l'operatore interessato .</p> <p>3. Se una pluralità di casi di danno ambientale si sono verificati in modo tale che l'autorità competente non è in grado di assicurare l'adozione simultanea delle misure di riparazione necessarie, essa può decidere quale danno ambientale debba essere riparato a titolo prioritario.</p> <p>Ai fini di tale decisione, l'autorità competente tiene conto, fra l'altro, della natura, entità e gravità dei diversi casi di danno ambientale in questione, nonché della possibilità di un ripristino naturale. Sono inoltre presi in considerazione i rischi per la salute umana.</p> <p>.....</p> <p>Articolo 11 Autorità competente</p> <p>1. Gli Stati membri designano l'autorità competente o le autorità competenti ai fini dell'esecuzione dei compiti previsti dalla presente direttiva.</p> <p>2. Spetta all'autorità competente individuare l'operatore che ha causato il danno o la minaccia imminente di danno, valutare la gravità del danno e determinare le misure di riparazione da prendere a norma dell'allegato II. A tal fine, l'autorità competente è legittimata a chiedere all'operatore interessato di effettuare la propria valutazione e di fornire tutte le informazioni e i dati necessari.</p> <p>3. Gli Stati membri provvedono affinché l'autorità competente possa delegare o chiedere a terzi di attuare le misure di prevenzione o di riparazione necessarie.</p> <p>4. Le decisioni adottate ai sensi della presente direttiva che impongono misure di prevenzione o di riparazione sono motivate con precisione. Tali decisioni sono notificate senza indugio all'operatore interessato, il quale è contestualmente informato dei mezzi di ricorso di cui dispone secondo la legge vigente dello Stato membro in questione, nonché dei termini relativi a detti ricorsi.</p> <p>.....</p>	
<p>Decisione della Commissione 2011/64/UE del 10 gennaio 2011</p>	<p>Elenco di siti di importanza comunitaria per la regione biogeografica continentale. Quarto elenco aggiornato</p>	<p>Stati membri</p>		

2.1.9 Inventario e valutazione delle interferenze ambientali

Nel sito in oggetto sono presenti attività antropiche che interferiscono con la conservazione di specie e habitat, non all'interno del sito stesso ma piuttosto nelle aree circostanti, in primo luogo la presenza di colture agricole estensive tradizionali senza un'area buffer circostante il sito stesso.

3 STATO DI CONSERVAZIONE

3.1 ANALISI DELLE ESIGENZE ECOLOGICHE DI HABITAT E SPECIE

Habitat

Codice	Denominazione	Esigenze ecologiche
3150	<i>Laghi eutrofici naturali con vegetazione del tipo Magnopotamion o Hydrocharition</i>	Habitat lacustri, palustri e di acque stagnanti eutrofiche ricche di basi con vegetazione dulciacquicola idrofita azonale, sommersa o natante, flottante o radicante, ad ampia distribuzione, riferibile alle classi <i>Lemnetea</i> e <i>Potametea</i> (la definizione estensiva dell'habitat include tutti gli aspetti delle due classi). La vegetazione idrofita riferibile all'habitat 3150 si sviluppa in specchi d'acqua di dimensione variabile, talora anche nelle chiarie dei magnocariceti o all'interno delle radure di comunità elofitiche a dominanza di <i>Phragmites australis</i> , <i>Typha</i> spp., <i>Schoenoplectus</i> spp. ecc., con le quali instaura contatti di tipo catenale. Ciascuna di queste comunità rappresenta una permaserie ed in linea di massima non è soggetta a fenomeni dinamico-successionali a meno che non vengano alterate le condizioni ambientali ed il regime idrico. Una forte minaccia di scomparsa per questi sistemi di acqua dolce deriva proprio dai fenomeni di interrimento provocati dall'accumulo di sedimento sui fondali (o dall'alterazione artificiale del regime idrico), che se particolarmente accentuati possono provocare l'irreversibile alterazione dell'habitat e l'insediarsi di altre tipologie vegetazionali. Ulteriori minacce possono venire dalle attività di animali in sovrappopolazione, ad esempio il pascolo della nutria o la bioturbazione del gambero della Louisiana.
6210	<i>Formazioni erbose secche seminaturali e cespuglieti su substrato calcareo</i>	Praterie polispecifiche perenni a dominanza di graminacee emicriptofitiche, generalmente secondarie, da aride a semimesofile, diffuse prevalentemente nel Settore Appenninico ma presenti anche nella Provincia Alpina, riferibili alla classe <i>Festuco-Brometea</i> , talora interessate da una ricca presenza di specie di <i>Orchidaceae</i> ed in tal caso considerate prioritarie (*). Per quanto riguarda l'Italia appenninica, si tratta di comunità endemiche, da xerofile a semimesofile, prevalentemente emicriptofitiche ma con una possibile componente camefitica, sviluppate su substrati di varia natura. Per individuare il carattere prioritario deve essere soddisfatto almeno uno dei seguenti criteri: (a) il sito ospita un ricco contingente di specie di orchidee; (b) il sito ospita un'importante popolazione di almeno una specie di orchidee ritenuta non molto comune a livello nazionale; (c) il sito ospita una o più specie di orchidee ritenute rare, molto rare o di eccezionale rarità a livello nazionale. La collocazione dell'habitat 6210 in ambito planiziale è occasionale, gli aspetti più conformi sono praterie secondarie di argine lungo i tratti terminali del Reno e degli altri fiumi appenninici, mentre più originali sono i rari esempi litoranei di ambienti retrodunali, che sfumano impercettibilmente nei tipi di <i>KoelerioCorynephoretea</i> (habitat 2130) di cui rappresentano uno stadio più maturo. I contatti catenali sono perciò di solito con macchie e boschi termofili (9340).
92A0	<i>Foreste a galleria di Salix alba e Populus alba</i>	Boschi ripariali a dominanza di <i>Salix</i> spp. e <i>Populus</i> spp. presenti lungo i corsi d'acqua del bacino del Mediterraneo, attribuibili alle alleanze <i>Populion albae</i> e <i>Salicion albae</i> . Sono diffusi sia nel piano bioclimatico mesomediterraneo che in quello termomediterraneo oltre che nel macrobioclima temperato, nella variante submediterranea. Boschi ripariali a dominanza di <i>Salix</i> spp. e <i>Populus</i> spp. presenti lungo i corsi d'acqua del bacino del Mediterraneo, attribuibili alle alleanze <i>Populion albae</i> e <i>Salicion albae</i> . Sono diffusi sia nel piano bioclimatico mesomediterraneo che in quello termomediterraneo oltre che nel macrobioclima temperato, nella variante submediterranea. L'associazione stabile di riferimento è il <i>Salicetum albae</i> Issler 1926, in contatto catenale con gli habitat 3270 e 6340, e seriale con il 91F0.

Avifauna

Nome scientifico	Nome italiano	Esigenze ecologiche
<i>Alcedo atthis</i>	Martin pescatore	Habitat riproduttivo: scava gallerie-nido in scarpate e rive franate di zone umide e corsi d'acqua; Riproduzione: aprile-giugno; Alimentazione: pesci ed invertebrati acquatici (es. crostacei, larve di insetti); Fenologia: stanziale, nidificante, svernante, migratore
<i>Ardea purpurea</i>	Airone rosso	Habitat riproduttivo: specie coloniale, nidifica in canneti; Riproduzione: fine aprile-giugno; Alimentazione: pesci, anfibi, invertebrati acquatici; Fenologia: nidificante, migratore
<i>Ardeola ralloides</i>	Sgarza ciuffetto	Habitat riproduttivo: specie coloniale, nidifica in boschi planiziali igrofili, boschi ripariali, pioppeti artificiali; Riproduzione: maggioluglio; Alimentazione: pesci, anfibi, insetti ed altri invertebrati acquatici; Fenologia: nidificante, migratore
<i>Asio flammeus</i>	Gufo di palude	Specie non nidificante in Italia (in Europa nidifica nei paesi centrosettrionali). Habitat migrazione e svernamento: zone aperte con vegetazione erbacea o pioniera (tundra, brughiera, steppe, zone umide), nel nostro Paese le aree di svernamento sono rappresentate dalle fasce costiere pianeggianti centro-meridionali, zone umide e ambienti prati della Pianura Padana; Alimentazione: prevalentemente micromammiferi (soprattutto <i>Microtus</i> e <i>Apodemus</i>), ma anche mammiferi di dimensioni medio-piccole (donnole, ricci), in minor misura Chiroteri, uccelli, rettili, insetti; Fenologia: migratore, svernante
<i>Botaurus stellaris</i>	Tarabuso	Habitat riproduttivo: canneti; Riproduzione: marzo-maggio; Alimentazione: anfibi, pesci, invertebrati acquatici; Fenologia: stanziale, svernante, migratore, nidificante (raro)
<i>Chlidonias hybrida</i> (<i>C. hybridus</i>)	Mignattino piombato	Habitat riproduttivo: zone umide d'acqua dolce, naturali o artificiali, ricche di vegetazione galleggiante (soprattutto lamineti a <i>Nymphaea alba</i>) e bordate da canneti come valli da pesca, casse di espansione, bacini di decantazione di zuccherifici e cave. Riproduzione: maggio-luglio; Alimentazione: insetti, anche piccoli pesci e anfibi; Fenologia: migratore, (nidificante in zone umide emiliano-romagnole)
<i>Chlidonias niger</i>	Mignattino comune	Habitat: in Italia nidifica principalmente in risaie (novarese, vercellese); riproduzioni saltuarie si sono verificate in zone paludose aperte d'acqua dolce, naturali o artificiali. La popolazione nidificante in Italia ha subito nel corso degli ultimi decenni sensibili contrazioni dell'areale e degli effettivi, conseguenti alla perdita di habitat riproduttivo per l'introduzione delle nuove tecnologie di coltivazione del riso nelle zone occidentali della Pianura Padana. In tempi storici la specie nidificava in gran parte delle zone adatte interne e costiere delle regioni settentrionali. In migrazione frequenta anche laghi, fiumi a corso lento, lagune, saline ed estuari. Riproduzione: maggio-luglio; Alimentazione: insetti, anche piccoli pesci e anfibi; Fenologia: migratore
<i>Ciconia ciconia</i>	Ciconia Bianca	Frequenta aree aperte e zone umide ma non è strettamente legata ad esse. Nidifica su tetti di edifici e piattaforme su pali e tralicci delle linee elettriche in zone rurali ed urbane caratterizzate da significative superfici di zone umide e prati nel raggio di alcuni chilometri. Si alimenta in paludi, stagni, prati e medicaie con ristagni d'acqua, fossati tra i coltivi. Presente in Emilia Romagna come nidificante e svernante dal livello del mare a 100 metri di altitudine. Specie gregaria, antropofila durante la riproduzione. Volo tipico del genere <i>Ciconia</i> , con zampe e collo allungate, singole remiganti primarie delle ali ben visibili; volteggia spesso sfruttando correnti

		ascensionali. L'alimentazione comprende una grande varietà di Invertebrati e Vertebrati di piccole dimensioni: micromammiferi,
		anfibi (Rana), rettili (Natrix), insetti, lombrichi. In ambienti umidi consuma principalmente prede acquatiche, mentre in annate asciutte si nutre soprattutto di insetti, topi campagnoli ed arvicole. La tecnica di caccia adottata consiste nel deambulare lentamente in zone aperte asciutte, umide o sommerse da acqua bassa, così da indurre le prede a spostarsi ed una volta localizzate esse vengono afferrate col becco. La ricerca del cibo può avvenire a distanze notevoli dal nido (oltre i 20 chilometri). Specie nidificante in Italia. Nidifica in coppie singole, localmente raggruppate, su alberi, edifici, rovine, tralici e strutture artificiali. La deposizione avviene fra metà marzo e maggio. Le uova, 3-5 (2-6), sono di color bianco gesso. Periodo di incubazione di 31-35 giorni. La longevità massima registrata risulta di 39 anni.
Ciconia nigra	Ciconia Nera	Durante le migrazioni e il periodo estivo ed invernale si alimenta in greti di torrente, piccole e grandi zone umide con acqua poco profonda e banchi di fango e/o sabbia emergenti, fossati con ristagni d'acqua, prati, medica. Casi di sosta prolungata sono avvenuti anche in aree con praterie arbustate e zone umide ripristinate su seminativi ritirati dalla produzione. Presente in Emilia Romagna in sosta durante le migrazioni e lo svernamento dal livello del mare a 100 metri di altitudine Di indole diffidente è quasi sempre solitaria e nidifica a notevoli altezze sugli alberi nelle foreste o sulle pareti rocciose. Anche al di fuori del periodo riproduttivo è generalmente solitaria o in gruppi di pochi individui. Volo tipico del genere Ciconia, con zampe e collo allungati, singole remiganti primarie ben visibili; volteggia spesso sfruttando correnti ascensionali. La dieta è simile a quella della Cicogna bianca rispetto alla quale si ha però una maggiore prevalenza di pesci, che possono costituire fino al 78-100% dell'alimentazione dei pulli. Cattura insetti, anfibi, rettili di dimensioni ridotte, piccoli mammiferi ed uccelli (il contenuto stomacale di un giovane trovato morto ha rivelato la presenza di resti di Anas crecca e Anas platyrhynchos). In genere caccia in acque poco profonde, stanando le prede e colpendole con il becco. Specie nidificante in Italia. Nidifica in coppie isolate, su alberi e rocce. La deposizione avviene fra fine marzo e maggio. Le uova, 3-5 (2-6), sono di color bianco. Periodo di incubazione di 32-38 giorni. La longevità massima registrata risulta di 18 anni e 7 mesi.
Circus aeruginosus	Falco di palude	Habitat riproduttivo: zone umide d'acqua dolce e salmastra con formazioni a canneto (Phragmitetum, Typhetum, ecc.); Riproduzione: aprile-giugno; Alimentazione: piccoli mammiferi, uccelli acquatici, anfibi e rettili, insetti; Fenologia: stanziale, nidificante, svernante, migratore

<i>Circus cyaneus</i>	Albanella reale	Nidificante irregolare in Italia. Habitat migrazione e svernamento: ambienti aperti, pascoli, coltivi, con fossati, prati, margini di zone umide costiere ed interne, zone golenali, canneti; Alimentazione: soprattutto piccoli mammiferi e Passeriformi, in minor misura rettili e invertebrati terrestri; Fenologia: svernante, migratore;
<i>Circus pygargus</i>	Albanella minore	Habitat riproduttivo: campi di cereali, incolti erbacei, prati e canneti asciutti, canneti e incolti retrodunali e di retro scanni; Riproduzione: maggio-luglio; Alimentazione: piccoli mammiferi, uccelli, anfibi e rettili, insetti; Fenologia: nidificante, migratore
<i>Egretta garzetta</i>	Garzetta	Habitat riproduttivo: specie coloniale, nidifica in canneti, saliceti allagati; Riproduzione: aprile-giugno; Alimentazione: pesci, anfibi, invertebrati acquatici e terrestri, piccoli mammiferi; Fenologia: nidificante, svernante, migratore
<i>Casmerodius albus</i> (<i>Egretta alba</i> / <i>Ardea alba</i>)	Airone bianco maggiore	Habitat riproduttivo: specie coloniale, nidifica in boschi planiziali igrofili, boschi ripariali, pioppeti artificiali; Riproduzione: aprilegiugno; Alimentazione: pesci, anfibi, invertebrati acquatici; Fenologia: stanziale, nidificante, svernante, migratore
<i>Falco peregrinus</i>	Falco	Nidifica in nicchie e sporgenze di pareti rocciose della fascia
	Pellegrino	appenninica ed anche in edifici e vari manufatti come torri degli acquedotti, silos, tralicci in pianura. Al di fuori del periodo riproduttivo frequenta un'ampia gamma di ambienti purché ricchi di uccelli della taglia compresa tra un piccione e un passero. Nidifica in ambienti compresi tra il livello del mare e 1.500 m di altitudine. Specie generalmente solitaria o a volte in piccoli gruppi familiari, in migrazione può formare raggruppamenti di al massimo una decina d'individui. Volo con battute potenti e molto rapide ma piuttosto rigide; in volteggio tiene le ali piatte o leggermente sollevate a V. Caccia di norma in volo esplorativo ghermando le prede in aria dopo inseguimenti o picchiate. Sfrutta molto le picchiate rapidissime. Talvolta ghermisce la preda anche sul terreno. Può fare eccezionalmente lo "spirito santo". Talvolta caccia in coppia con adeguate strategie. Specie altamente specializzata nella cattura di Uccelli. L'alimentazione è costituita occasionalmente anche da Chiroteri e piccoli mammiferi. Specie nidificante in Italia. Nidifica in ambienti rocciosi costieri, insulari ed interni. La deposizione avviene fra metà febbraio e inizio aprile, max. fine febbraio-marzo. Le uova, 3-4 (1-6), sono di color marroncino o crema con macchie rossastre o rosso-marroni piuttosto grandi. Periodo di incubazione di 29-32 giorni. La longevità massima registrata risulta di 17 anni e 4 mesi.
<i>Gelochelidon nilotica</i> (<i>Sterna nilotica</i>)	Sterna zampenere	Habitat riproduttivo: dossi in lagune salmastre, aree fangose temporanee; Riproduzione: maggio-luglio; Alimentazione: insetti, rettili (lacertidi), pesci; Fenologia: nidificante, migratore
<i>Grus Grus</i>		
<i>Himantopus himantopus</i>	Cavaliere d'Italia	Habitat riproduttivo: specie coloniale, nidifica in zone umide con acque salmastre o dolci e basse e con distese fangose; Riproduzione: aprile-luglio; Alimentazione: invertebrati acquatici; Fenologia: nidificante, migratore, svernante irregolare

<i>Hydrocoloeus minutus (Larus minutus)</i>		In periodo non riproduttivo frequenta ogni genere di zona umida, sia costiera che d'acqua dolce. Durante le migrazioni è presente in Emilia-Romagna soprattutto nelle zone umide del settore costiero. Presente in Emilia Romagna in zone umide dal livello del mare a 100 metri di altitudine. Specie non molto gregaria al di fuori del periodo riproduttivo. Spesso vola basso sull'acqua, da dove raccoglie in volo cibo facendo lo spirito santo e/o zampettando sulla superficie. A terra invece si muove come un Charadrius con postura orizzontale, ali e coda all'insù. Si alimenta soprattutto di Insetti, ma amplia la dieta (in particolare fuori dal periodo riproduttivo) con altri invertebrati (specialmente Oligocheti) e pesci. Tra gli Insetti si nutre di Odonati, Efemerotteri, Emitteri, Formicidi, Ortotteri, Coleotteri. Dall'esame di 180 stomaci in Lituania, tutti contenevano Insetti, 17 vermi Oligocheti, 15 ragni e 8 pesci (Cramp & Simmons 1983). La specie non nidifica in Italia. La longevità massima registrata risulta di 20 anni e 10 mesi.
<i>Ixobrychus minutus</i>	Tarabusino	Habitat riproduttivo: canneti; Riproduzione: aprile-luglio; Alimentazione: invertebrati acquatici, anfibi, piccoli pesci; Fenologia: nidificante, migratore
<i>Lanius collurio</i>	Averla piccola	Habitat riproduttivo: aree coltivate, incolti con siepi sparse, margini di boschi e boscaglie rade; Riproduzione: maggio-luglio; Alimentazione: insetti, rettili, uccelli, piccoli mammiferi; Fenologia: nidificante, migratore
<i>Milvus migrans</i>		Migratore, localmente nidificante. Nidifica in ambienti planiziali, collinari e di media montagna con ricca copertura boschiva e zone aperte destinate all'agricoltura e al pascolo. Mostra un particolare legame con le zone umide, sia bacini lacustri che corsi d'acqua di media e di grande portata. Si nutre di pesci morti, piccoli uccelli, piccoli mammiferi, anfibi, rettili, insetti, carogne e rifiuti.
<i>Milvus milvus</i>		Frequenta aree in cui si alternano zone prative e zone alberate e nidifica su alti alberi. La sua dieta principale sono piccoli mammiferi, uccelli, ma anche pesci, e qualche carogna.
<i>Nycticorax</i>	Nitticora	Habitat riproduttivo: specie coloniale, nidifica in boschi planiziali
<i>nycticorax</i>		igrofilo, boschi ripariali, pioppeti artificiali; Riproduzione: aprile-luglio; Alimentazione: pesci, anfibi, piccoli mammiferi acquatici; Fenologia: nidificante, migratore, parzialmente svernante
<i>Pandion haliaetus</i>	Falco pescatore	Specie estinta come nidificante in Italia, attualmente in corso un progetto di reintroduzione nella Maremma Toscana. Habitat migrazione e svernamento: zone umide costiere ed interne, lagune e stagni costieri, laghi artificiali; Alimentazione: esclusivamente a base di pesci che vengono pescati direttamente; Fenologia: migratore, svernante (raro)
<i>Pernis apivorus</i>		Nidifica in alcuni dei lembi residui di foresta planiziale della pianura padano-veneta; inoltre nidifica preferibilmente in frustaie di latifoglie dal piano basale fino a 1600 m di quota. Si nutre soprattutto di insetti, anche se in inverno (ma non solo) non disdegna piccoli rettili e anfibi, uova, piccoli uccelli e piccoli mammiferi. È goloso anche di miele.
<i>Phalacrocorax pygmeus</i>	Marangone minore	Habitat riproduttivo: specie coloniale, nidifica in boschi planiziali igrofilo e ripariali; Riproduzione: marzo-luglio; Alimentazione: invertebrati acquatici, pesci; Fenologia: stanziale, migratore, localmente nidificante in colonie plurispecifiche

Philomachus pugnax	Combattente	Specie non nidificante in Italia (areale riproduttivo centro-europeo in marcata contrazione , mentre si estende ancora in maniera continua tra la Scandinavia e la Siberia orientale). Habitat migrazione e svernamento: in inverno frequenta zone umide costiere, evitando però i litorali e le aree soggette a marea. Preferisce ambienti fangosi, come le saline, i margini delle valli da pesca, gli stagni retrodunali o altre zone umide relativamente riparate e ricche di sostanze organiche. In migrazione buona parte dell'attività trofica ha luogo su campi umidi e pascoli situati a distanze anche di decine di chilometri dalle zone umide che ospitano i siti di concentrazione notturna; frequentemente utilizzate anche le risaie. Alimentazione: invertebrati (larve ed adulti di insetti, anellidi, molluschi, piccoli crostacei) catturati in acqua bassa e su substrati limo-sabbiosi; Fenologia: migratore, svernante
Phoenicopterus roseus (P. ruber roseus)	Fenicottero	Habitat riproduttivo: specie coloniale, nidifica in corrispondenza di estesi dossi o banchi fangosi con vegetazione alofila rada o assente; Riproduzione: aprile-luglio; Alimentazione: invertebrati acquatici, parti vegetali; Fenologia: stanziale, migratore, svernante, nidificante (recenti tentativi)
Platalea leucorodia	Spatola	Habitat riproduttivo: specie coloniale, nidifica in boschi planiziali igrofilii, dossi con vegetazione alofila; Riproduzione: marzo-giugno; Alimentazione: invertebrati e piccoli vertebrati acquatici, parti vegetali; Fenologia: nidificante occasionale, migratore, irregolarmente svernante
Plegadis falcinellus	Mignattaio	Habitat riproduttivo: specie coloniale, nidifica in boschi planiziali igrofilii, canneti; Riproduzione: maggio-luglio; Alimentazione: invertebrati acquatici; Fenologia: migratore, nidificante (tentativi)
Pluvialis apricaria	Piviere dorato	Specie non nidificante in Italia (nidifica nella tundra articocontinentale, artico-alpina o boreale e più limitatamente in torbiere e aree palustri di altitudine in zone temperate oceaniche). Habitat migrazione e svernamento: ambienti aperti con vegetazione erbacea bassa, come prati naturali e pascoli, ma anche campi con stoppie o arati. Nelle zone umide, si trova soprattutto in salicornieti di stagni retrodunali e in saline, dove evita le vasche totalmente prive di vegetazione; Alimentazione: invertebrati terrestri ed acquatici (lombrichi, coleotteri, aracnidi, molluschi), semi; Fenologia: migratore, svernante
Recurvirostra avocetta	Avocetta	Habitat riproduttivo: specie coloniale, nidifica in saline, dossi in lagune salmastre, aree fangose temporanee; Riproduzione: aprileluglio; Alimentazione: invertebrati acquatici; Fenologia: stanziale, nidificante, svernante, migratore
Sterna hirundo	Sterna comune	Habitat riproduttivo: dossi in lagune salmastre, distese fangose, saline; Riproduzione: maggio-luglio; Alimentazione: pesci e crostacei; Fenologia: nidificante, migratore
Sternula albifrons (Sterna albifrons)	Fratichello	Habitat riproduttivo: saline, spiagge, aree fangose temporanee, dossi privi di vegetazione in; lagune salmastre; Riproduzione: maggio (giugno)-luglio (agosto); Alimentazione: pesci; Fenologia: nidificante, migratore
Tringa glareola	Piro piro boschereccio	Specie non nidificante in Italia (nidifica in una fascia continua a Nord del 50° parallelo dalla Scandinavia alla Siberia orientale). Habitat migrazione e svernamento: zone umide interne e costiere, stagni, rive dei corsi d'acqua, lagune, foci fluviali, allagamenti temporanei anche con relativamente elevato grado di copertura vegetale; Alimentazione: insetti e piccoli invertebrati; Fenologia: migratore; svernante (occasionale)

Erpetofauna

Nome scientifico	Nome italiano	Esigenze ecologiche
<i>Emys orbicularis</i>	Testuggine palustre	La deposizione delle uova avviene in buche scavate nel terreno e ricoperte. La specie si alimenta di invertebrati acquatici e sverna affossata nel terreno. L'habitat tipico della specie è di acqua dolce.

Ittiofauna

Nome scientifico	Nome italiano	Esigenze ecologiche
<i>Alosa fallax</i>	Cheppia	Specie anadroma, che si riproduce quindi nelle acque dolci, per la maggior parte dell'anno vive in mare. In primavera (periodo da febbraio a maggio) inizia a risalire i fiumi per riprodursi, depone le uova su fondali ghiaioso-sabbiosi. In questa fase riproduttiva gli adulti non si alimentano.
<i>Barbus plebejus</i>	Barbo comune	Ciprinide gregario tipico di tutti i corsi d'acqua pedemontani e di fondovalle della penisola, nelle zone denominate "a ciprinidi reofili", dove risulta molto spesso la specie più abbondante. La maturità sessuale è raggiunta a 2- 3 anni dai maschi e a 3-4 anni dalle femmine. La stagione riproduttiva cade tra metà di maggio e la metà di luglio. In questo periodo i barbi risalgono i corsi d'acqua riunendosi nei tratti a fondo ciottoloso o ghiaioso con media profondità. Generalmente la femmine depone 5000-15.000 uova sul fondo nei tratti a corrente vivace. L'alimentazione è composta principalmente da macroinvertebrati bentonici.
<i>Chondrostoma soetta</i>	Savetta	La savetta vive nei tratti medi e medi inferiori dei principali corsi d'acqua della pianura padana, nelle zone " a Ciprinidi reofili" ed " a Ciprinidi limnofili", occupando preferenzialmente le buche più profonde ed i tratti a lenta corrente. E' rinvenibile talora negli affluenti dei corsi d'acqua principali, soprattutto durante il periodo riproduttivo. Il suo habitat comprende anche i grandi laghi subalpini dove, peraltro, risulta in diminuzione (Oppi, 1975) ed alcuni laghi artificiali appenninici, dove è stata immessa. La maturità sessuale viene raggiunta al 3-4° anno di età, ad una lunghezza media di 15-20 cm (Gandolfi et al., 1991). La riproduzione avviene, analogamente a quanto visto per la lasca, nel periodo primaverile; i riproduttori compiono una migrazione verso i tratti superiori dei corsi d'acqua o risalgono gli affluenti, alla ricerca di zone con basso fondale, fondo ciottoloso e corrente vivace, dove avviene la deposizione. Ogni femmina può deporre alcune migliaia di uova. Secondo Pomini (1937) la riproduzione è notturna. Secondo Gandolfi et al. (1991) la savetta si ciba prevalentemente sul fondo. Nella dieta un ruolo fondamentale è costituito dalla componente vegetale (alghe epilitiche). Nello spettro trofico rientrano inoltre larve di insetti, anellidi, crostacei e gasteropodi.
<i>Cobitis taenia</i>	Cobite	Specie bentonica di piccola taglia (generalmente non supera i 12 cm), il cobite vive in acque limpide e poco veloci, con fondale sabbioso o melmoso, è prevalentemente attivo nelle ore notturne mentre durante il giorno passa la maggior parte del tempo infossato nel substrato. La maturità sessuale è raggiunta in entrambi i sessi a due anni e, nella Pianura Padana, la stagione riproduttiva si estende da maggio a luglio. I popolamenti più cospicui si ritrovano nei corsi d'acqua d'alta pianura a cavallo tra la zona dei ciprinidi reofili e quella dei ciprinidi a deposizione fitofila. L'alimentazione è costituita prevalentemente da microrganismi e da frammenti di origine vegetale.

Rutilus pigus	Pigo	<p>Il pigo predilige i tratti più profondi ed a lento decorso dei corsi d'acqua padani con buone portate, in cui vi sia abbondante vegetazione acquatica. E' altresì rinvenibile nei grandi laghi subalpini originati dai principali affluenti del Po.</p> <p>La biologia riproduttiva di questa specie è poco conosciuta. la maturità sessuale viene raggiunta al 2-3° anno di età (Gandolfi et al., 1991). La riproduzione avviene nei mesi di aprile, maggio, in tratti a profondità ridotta ed abbondante vegetazione sommersa, su cui vengono deposte le uova.</p> <p>L'alimentazione è onnivora, ma una importante parte della dieta è costituita dalla componente vegetale, in particolare le alghe filamentose. Il pigo si nutre inoltre di macroinvertebrati bentonici (Pignalberi, 1967).</p>
---------------	------	---

3.2 INDIVIDUAZIONE DEGLI INDICATORI E RELATIVI PARAMETRI

3.2.1 Soglie di criticità degli indicatori

I parametri degli indicatori e le relative soglie di criticità allo stato attuale vengono di seguito preliminarmente indicati.

Per gli habitat del sito il parametro di riferimento è la superficie occupata e la soglia di criticità è la riduzione della superficie oltre il 40% quando la superficie complessivamente occupata nel sito prima della riduzione è superiore a 2 ettari, quando la superficie complessivamente occupata nel sito prima della riduzione è minore o uguale a 2 ettari la soglia di criticità è la riduzione della superficie oltre il 20%.

Per quanto riguarda le specie avifaunistiche in via preliminare si identifica come parametro, il numero di coppie nidificanti e/o il numero di individui mentre come soglia di criticità (solo per le specie con popolazioni significative, cioè non D nel formulario) si può assumere la percentuale risultante dal rapporto tra la popolazione presente sul sito e quella sul territorio nazionale (indicata anche attraverso le classi A e B) quando il livello di conservazione degli elementi dell'habitat importanti per la specie in questione e le possibilità di ripristino uguale ad A o a B. Quando il livello di conservazione degli elementi dell'habitat importanti per la specie in questione e le possibilità di ripristino uguale a C la soglia di criticità costituita dall'attuale consistenza della popolazione.

Per l'*Emys orbicularis* il parametro di riferimento è il N° di aree riproduttive nel sito o la stima della consistenza della popolazione. La soglia di criticità è la presenza di almeno due aree con riproduzione accertata o la diminuzione senza recupero per quattro anni consecutivi del grado di conservazione come definito dal formulario del sito.

Il cobite è assente dal sito, ha una distribuzione regionale rarefatta ed in Provincia di Bologna risulta presente in un unico corso d'acqua, il Sillaro, che fa parte dello stesso bacino idrografico del sito, quello del fiume Reno. Come già evidenziato le misure non possono fare altro che ripristinare le condizioni per la successiva reintroduzione della specie, ad oggi pertanto non si possono individuare indicatori e soglie di criticità significative, fatto salvo la presenza stessa della specie e la sua distribuzione, vedasi **Figura 6**.

Il barbo, ha una distribuzione regionale rarefatta, in Provincia di Bologna è presente nel Sillaro e nel Santerno, e nello stesso bacino idrografico, quello del fiume Reno, anche nel Senio. Come già evidenziato le misure non possono fare altro che ripristinare le condizioni per la successiva reintroduzione della specie, ad oggi pertanto non si possono individuare indicatori e soglie di criticità significative, fatto salvo la presenza stessa della specie e la sua distribuzione, vedasi **Figura 4**.

3.3 VERIFICA DEL LIVELLO DI PROTEZIONE DI HABITAT E SPECIE

Nei capitoli 2.2.1 Inventario dei livelli di tutela del sito, 2.2.2 Inventario degli strumenti di pianificazione e 2.2.3 Inventario della Normativa vigente, è stata realizzata una disamina dei livelli di tutela, pianificazione e vincoli che riguardano il sito, e che risulta inevitabilmente lunga e complessa.

In considerazione di quanto esposto nei sopracitati capitoli, il livello di protezione di habitat e specie appare adeguato, fatto salvo per le ulteriori indicazioni espresse nelle misure specifiche di conservazione che in quanto tali sono inerenti e limitate al sito stesso

3.4 VALUTAZIONE DELLO STATO DI CONSERVAZIONE DI HABITAT E SPECIE

La valutazione dello stato di conservazione di habitat e specie è stata formulata dagli specialisti durante i censimenti realizzati nel 2011, di seguito si riporta un confronto con le informazioni contenute nel formulario standard del sito, utilizzando il campo valutazione globale, in modo da avere un rapido quadro di riferimento e consultazione.

Nelle tabelle successive, sia per gli habitat sia per le specie, l'ultima colonna "Andamento" sintetizza il trend rispetto alla valutazione globale del sito come riferito nel formulario standard. **Habitat**

Codice	Nome	Valutazione Globale (Formulario 09/2010)	Valutazione 2011	Andamento
92A0	<i>Foreste a galleria di Salix alba e Populus alba</i>	Non presente	C	nuovo ritrovamento
6210	<i>Formazioni erbose secche seminaturali e cespuglieti su substrato calcareo</i>	Non presente		
3150	<i>Laghi eutrofici naturali con vegetazione del tipo Magnopotamion o Hydrocharition</i>	B	C	Peggioramento

Tabella 14: : valutazione dello stato di conservazione con comparazione tra valutazione globale da formulario standard e da censimenti condotti nell'anno 2011.

L'habitat 6210 è stato cartografato erroneamente in precedenza; l'habitat non è presente nel sito.

Avifauna

Codice	Nome	Valutazione Globale (Formulario 09/2010)	Valutazione 2011	Andamento
A021	<i>Botaurus stellaris</i>	Non presente	B	nuovo ritrovamento
A022	<i>Ixobrychus minutus</i>	C	B	Miglioramento
A023	<i>Nycticorax nycticorax</i>	B	B	Costante
A024	<i>Ardeola ralloides</i>	B	B	Costante
A026	<i>Egretta garzetta</i>	B	B	Costante
A027	<i>Egretta alba</i>	B	B	Costante
A029	<i>Ardea purpurea</i>	Non presente	B	nuovo ritrovamento
A030	<i>Ciconia nigra</i>	Non presente		nuovo ritrovamento
A031	<i>Ciconia ciconia</i>	Non presente		nuovo ritrovamento
A032	<i>Plegadis falcinellus</i>	Non presente		nuovo ritrovamento

A034	<i>Platalea leucorodia</i>	Non presente	C	nuovo ritrovamento
A035	<i>Phoenicopterus roseus</i>	Non presente		nuovo ritrovamento
A072	<i>Pernis apivorus</i>	Non presente	B	nuovo ritrovamento
A073	<i>Milvus migrans</i>	Non presente		nuovo ritrovamento
A074	<i>Milvus milvus</i>	Non presente		nuovo ritrovamento
A081	<i>Circus aeruginosus</i>	Non presente	B	nuovo ritrovamento
A082	<i>Circus cyaneus</i>	Non presente	B	nuovo ritrovamento
A084	<i>Circus pygargus</i>	Non presente	B	nuovo ritrovamento
A094	<i>Pandion haliaetus</i>	Non presente		nuovo ritrovamento
A103	<i>Falco peregrinus</i>	Non presente	B	nuovo ritrovamento
A127	<i>Grus grus</i>	Non presente		nuovo ritrovamento
A131	<i>Himantopus himantopus</i>	Non presente	B	nuovo ritrovamento
A132	<i>Recurvirostra avosetta</i>	Non presente		nuovo ritrovamento
A140	<i>Pluvialis apricaria</i>	Non presente	B	nuovo ritrovamento
A151	<i>Philomachus pugnax</i>	Non presente	B	nuovo ritrovamento
A166	<i>Tringa glareola</i>	Non presente	B	nuovo ritrovamento
A177	<i>Hydrocoloeus minutus (Larus minutus)</i>	Non presente		nuovo ritrovamento
A189	<i>Gelochelidon nilotica</i>	Non presente	C	nuovo ritrovamento
A193	<i>Sterna hirundo</i>	Non presente	C	nuovo ritrovamento
A195	<i>Sternula albifrons</i>	Non presente	C	nuovo ritrovamento
A196	<i>Chlidonias hybrida</i>	Non presente		nuovo ritrovamento
A197	<i>Chlidonias niger</i>	Non presente	C	nuovo ritrovamento
A222	<i>Asio flammeus</i>	Non presente		nuovo ritrovamento
A229	<i>Alcedo atthis</i>	Non presente	B	nuovo ritrovamento

A338	<i>Lanius collurio</i>	Non presente	B	nuovo ritrovamento
A393	<i>Phalacrocorax pygmeus</i>	Non presente		nuovo ritrovamento

Tabella 15: valutazione dello stato di conservazione con comparazione tra valutazione globale da formulario standard e da censimenti condotti nell'anno 2011.

Chiroterofauna

Codice	Nome	Valutazione Globale (Formulario 09/2010)	Valutazione 2011	Andamento
930	<i>Tadarida teniotis</i>	Non presente	B	nuovo ritrovamento
935	<i>Eptesicus serotinus</i>	Non presente	B	nuovo ritrovamento
936	<i>Hypsugo savii</i>	Non presente	B	nuovo ritrovamento
946	<i>Nyctalus leisleri</i>	Non presente	C	nuovo ritrovamento
948	<i>Pipistrellus kuhlii</i>	Non presente	B	nuovo ritrovamento
950	<i>Pipistrellus pipistrellus</i>	Non presente	B	nuovo ritrovamento

Tabella 16: valutazione dello stato di conservazione con comparazione tra valutazione globale da formulario standard e da censimenti condotti nell'anno 2011.

Erpetofauna

Codice	Nome	Valutazione Globale (Formulario 09/2010)	Valutazione 2011	Andamento
1220	<i>Emys orbicularis</i>	C	B	Miglioramento

Tabella 17: valutazione dello stato di conservazione con comparazione tra valutazione globale da formulario standard e da censimenti condotti nell'anno 2011.

Ittiofauna

Codice	Nome	Valutazione Globale (Formulario 09/2010)	Valutazione 2011	Andamento
1103	<i>Alosa fallax</i>	A	C	Peggioramento
1137	<i>Barbus plebejus</i>	C	assente	Peggioramento
1140	<i>Chondrostoma soetta</i>	C		Peggioramento
1149	<i>Cobitis taenia</i>	C		Peggioramento
1114	<i>Rutilus pigus</i>	C		Peggioramento

Tabella 18: valutazione dello stato di conservazione con comparazione tra valutazione globale da formulario standard e da censimenti condotti nell'anno 2011. La Popolazione delle specie 1114, 1137, 1140 e 1149 localmente risulta essere assente.

4 MINACCE

INDIVIDUAZIONE DELLE PRINCIPALI MINACCE

Nello schema logico il quadro conoscitivo è composto da capitoli propedeutici uno all'altro. Pertanto dopo aver evidenziato habitat e specie presenti, loro stato di conservazione ed attività antropiche e naturali le minacce sono individuate analizzando i vari livelli di tutela e di pianificazione che incidono sugli habitat e le specie, e le interferenze ambientali e/o antropiche che incidono sulle esigenze ecologiche degli habitat e delle specie.

ZPS	IT4060011	GARZAIA DELLO ZUCCHERIFICIO DI CODIGORO E PO DI VOLANO	disturbo antropico, soprattutto durante il periodo di insediamento degli aironi; riduzione delle formazioni vegetali tipiche degli ambienti planiziali della pianura padana; inquinamento delle acque dovuto all'immissione di sostanze inquinanti di origine industriale, civile e agricola; presenza di linee elettriche a media e alta tensione (collisione e folgorazione di uccelli).	7100 disturbi sonori 7000 inquinamento 1011 riduzione superfici permanentemente inerbite 7010 inquinamento dell'acqua 5110 elettrodotti - linee elettriche MT e AT pericolose per i volatili
-----	-----------	--	---	--

5 OBIETTIVI

L'obiettivo generale è il mantenimento, o il ripristino, in uno stato di conservazione soddisfacente, degli habitat naturali e delle specie di fauna e flora a cui il sito è dedicato.

A tale scopo è utile riportate alcune definizioni della Direttiva habitat Art. 1, relative ai concetti di "conservazione" e "soddisfacente".

a) *«Conservazione: un complesso di misure necessarie per mantenere o ripristinare gli habitat naturali e le popolazioni di specie di fauna e flora selvatiche in uno stato soddisfacente ai sensi delle lettere e) e i).*

e) *Stato di conservazione di un habitat naturale: l'effetto della somma dei fattori che influiscono sull'habitat naturale in causa, nonché sulle specie tipiche che in esso si trovano, che possono alterare a lunga scadenza la sua ripartizione naturale, la sua struttura e le sue funzioni, nonché la sopravvivenza delle sue specie tipiche nel territorio di cui all'articolo 2.*

Lo «stato di conservazione» di un habitat naturale è considerato «soddisfacente» quando — la sua area di ripartizione naturale e le superfici che comprende sono stabili o in estensione, — la struttura e le funzioni specifiche necessarie al suo mantenimento a lungo termine esistono e possono continuare ad esistere in un futuro prevedibile e — lo stato di conservazione delle specie tipiche è soddisfacente ai sensi della lettera i).

i) *Stato di conservazione di una specie: l'effetto della somma dei fattori che, influenzando sulle specie in causa, possono alterare a lungo termine la ripartizione e l'importanza delle sue popolazioni nel territorio di cui all'articolo 2;*

Lo «stato di conservazione» è considerato «soddisfacente» quando

— i dati relativi all'andamento delle popolazioni della specie in causa indicano che tale specie continua e può continuare a lungo termine ad essere un elemento vitale degli habitat naturali cui appartiene,
— l'area di ripartizione naturale di tale specie non è in declino né rischia di declinare in un futuro prevedibile e
— esiste e continuerà probabilmente ad esistere un habitat sufficiente affinché le sue popolazioni si mantengano a lungo termine.”

Le misure individuate riguardano la conservazione degli habitat e delle specie presenti nel sito, tuttavia si evidenzia che per la conservazione delle specie ittiche all'allegato II della Direttiva Habitat, che non sono risultano presenti nel sito dai dati bibliografici delle carte ittiche più recenti, e la cui distribuzione regionale è estremamente limitata è necessaria una attività a livello di rete dei siti Natura 2000, sul sito in oggetto non è infatti possibile prevedere attività di reintroduzione delle specie. La reintroduzione/ripopolamento è infatti un intervento attivo tipico di un piano di gestione non delle Misure specifiche di gestione.

6 MISURE SPECIFICHE DI CONSERVAZIONE

6.1 Misure regolamentari valide per tutto il sito

Attività di produzione energetica, reti tecnologiche e infrastrutturali e smaltimento dei rifiuti

E' obbligatorio sottoporre alla valutazione di incidenza i nuovi impianti a biomassa localizzati all'esterno del sito Natura 2000 entro un'area buffer di 1 km; per distanze superiori non è esclusa a priori la possibilità di procedere, comunque, alla valutazione di incidenza da parte dell'Ente competente.

Attività venatoria e gestione faunistica

È vietato detenere munizionamento contenente pallini di piombo o contenenti piombo per l'attività venatoria all'interno delle zone umide naturali ed artificiali, quali laghi, stagni, paludi, acquitrini, lanche e lagune d'acqua dolce, salata e salmastra, compresi i prati allagati, nonché nel raggio di 150 m dalle rive più esterne, limitatamente per coloro che esercitano l'attività venatoria negli appostamenti e negli apprestamenti, temporanei o fissi, all'interno di tali zone umide e nella relativa fascia di rispetto di 150 m.

Altre attività

E' vietato utilizzare barre falcianti per potare alberi e arbusti.

6.2 Promozione delle attività

Per il mantenimento in uno stato di conservazione soddisfacente sono da incentivare le attività di agricoltura biologica e integrata, con particolare riferimento ai Programmi di Sviluppo Rurale

6.3 Opere ed interventi

Piantumazione con specie arboree per conservazione della garzaia.

Misure di prevenzione rischio di elettrocuzione/collisione (ad esempio cavi elicoidali e/o spirali e nuove tecnologie idonee): messa in sicurezza delle linee elettriche di alta e media tensione che attraversano il sito.

6.4 Individuazione elementi naturali caratteristici paesaggio agrario

Non sono stati individuati elementi naturali caratteristici del paesaggio agrario ai quali sia necessaria estendere la tutela rispetto a quanto previsto dalle Misure Generali di Conservazione.

7 MONITORAGGIO DELL' EFFICACIA DELLE AZIONI

Il monitoraggio ha come obiettivo la verifica dello stato di conservazione di habitat e specie, ciò consente di verificare l'efficacia delle misure e definire eventuali misure e/o azioni correttive. Infine, solo in ordine di elencazione, permette di far fronte all'obbligo a norma dell'Art. 11 della Direttiva Habitat 92/43 per cui "Gli Stati membri garantiscono la sorveglianza dello stato di conservazione delle specie e degli habitat di cui all'articolo 2, tenendo particolarmente conto dei tipi di habitat naturali e delle specie prioritari." La Commissione, basandosi sulle relazioni trasmesse dagli stati membri elabora poi una relazione globale, a norma dell'Art. 17 della direttiva Habitat. La prima relazione di questo tipo è stata pubblicata il 13.7.2009 "COM(2009) 358 definitivo. *Relazione della commissione al consiglio e al parlamento europeo Relazione globale sullo stato di conservazione di tipi di habitat e specie richiesta a norma dell'articolo 17 della direttiva sugli habitat riferimento dal 2001 al 2006.*"

Dalla succitata relazione è emerso che molti stati membri per quanto riguarda lo stato di conservazione di habitat e specie hanno comunicato "sconosciuto". Inoltre è emerso un secondo elemento estremamente importante, ovvero che anche quando i dati sono disponibili spesso esistono problemi che nascono dal modo in cui sono presentati o con cui sono stati raccolti. (<http://biodiversity.eionet.europa.eu/article17/chapter2>) "Even when data are available there are often problems arising from differing means of presenting the data or the way in which it has been collected."

Per quanto sopra esposto si ritiene che il monitoraggio dovrebbe essere standardizzato a livello Nazionale od almeno a livello Regionale, definendo chiaramente una metodologia univoca a cui tutti gli operatori devono obbligatoriamente uniformarsi, realizzando poi anche appositi workshop informativi per il personale degli Enti Gestori dei siti Natura 2000 ed i relativi specialisti coinvolti.

Ciò premesso in assenza di una metodica uniforme, indicatori inclusi, si individua comunque un monitoraggio che tiene conto della tempistica e degli indicatori di cui al capitolo 3.2. Individuazione degli indicatori e relativi parametri.

Lo schema di monitoraggio, con valore di indirizzo, è riassunto nella scheda di **Tabella 19**, in cui si fornisce anche una data di inizio di monitoraggio in funzione dello stato di aggiornamento e delle presenti misure specifiche di conservazione.

Tabella 19: schema di monitoraggio con tempistica ed indicatori per la verifica dell'efficacia delle azioni.

	Data inizio monitoraggio	Durata minima del monitoraggio
Habitat - tutti	Dopo due anni dalla data di entrata in vigore delle presenti misure specifiche di conservazione e comunque non oltre il 2015, ovvero dopo 4 anni dall'ultimo censimento (2011).	Un anno
Mammiferi	Dopo un anno dalla data di entrata in vigore delle presenti misure specifiche di conservazione e comunque non oltre il 2015, ovvero dopo 4 anni dall'ultimo censimento (2011).	Due anni per verificare eventuali colonizzazione del sito.
Avifauna	Dopo due anni dalla data di entrata in vigore delle presenti misure specifiche di conservazione e comunque non oltre il 2015, ovvero dopo 4 anni dall'ultimo censimento (2011).	Un anno
Erpetofauna	Dopo due anni dalla data di entrata in vigore delle presenti misure specifiche di conservazione e comunque non oltre il 2015, ovvero dopo 4 anni dall'ultimo censimento (2011).	Un anno
Ittiofauna	Dopo due anni dalla data di entrata in vigore delle presenti misure specifiche di conservazione e comunque non oltre il 2015, ovvero dopo 4 anni dall'ultimo censimento (2011).	Un anno
Invertebrati	Dopo due anni dalla data di entrata in vigore delle presenti misure specifiche di conservazione e comunque non oltre il 2015, ovvero dopo 4 anni dall'ultimo censimento (2011).	Un anno

8 ELABORATI ED ALLEGATI TECNICI DEL PIANO DI GESTIONE

Elenchi delle specie e degli habitat sono stati inseriti direttamente nei relativi capitoli del quadro conoscitivo, come pure l'aggiornamento della carta degli habitat.

Qualora si riscontrino difformità gli elenchi ufficiali sono quelli del formulario standard più aggiornato.

Il formato digitale di tutta la cartografia presente nella presente relazione è stato fornito e consegnato in ambiente GIS (Geographical Information System). Qualora si riscontrino difformità gli elenchi ufficiali sono quelli del formulario standard più aggiornato.

9 BIBLIOGRAFIA

- AER, 1991. Rivista mensile del Servizio Meteorologico Regionale dell'Emilia Romagna, numero 10/1991, Bologna.
- Castaldelli G. & Rossi, 2008. Carta Ittica dell'Emilia-Romagna Zone B e A. Regione Emilia-Romagna Assessorato Attività Produttive e Piano Telematico
- CCIAA 2010. Il mercato del lavoro in provincia di Ferrara. OML Osservatorio sul Mercato del Lavoro della Camera di Commercio di Ferrara. Rapporto 2010 n. 5.
- CCIAA_b 2010. Report sull'andamento dell'economia provinciale III trimestre 2010. Camera di Commercio di Ferrara. Dicembre 2010.
- CCIAA_c 2010. Informazioni statistiche ed economiche della provincia di Ferrara. A cura del Servizio informazione economica della Camera di Commercio di Ferrara. Edizione 2010.
- Piano di Bacino Ittico Provinciale 2011-2015, All.II. FAUNA ITTICA DELLE ACQUE INTERNE DELLA PROVINCIA DI FERRARA (2004-2009)
- Prov. 2010a. Popolazione residente in provincia di Ravenna, anno 2009. Servizio statistica della Provincia di Ravenna.
- PTCP, 2004. Relazione al Piano Territoriale di Coordinamento Provinciale di Ferrara, approvato con D.C.P. 101816 del 27/10/04 e pubblicata sul BUR - E.R. n. 166 del 09/12/2004).
- PTCP, 2007. "Il quadro conoscitivo della variante al PTCP di Ferrara", art. 4 della L.R. 20/00).
- PTCP 1997. Provincia di Ferrara - Integrazioni e specificazioni al Piano Territoriale Paesistico Regionale ed indicazioni e prescrizioni per la pianificazione comunale e di settore).
- Unioncamere 2010. Rapporto 2010 sull'economia Regionale. Unioncamere, Regione Emilia Romagna.