

Piano Stralcio per l'Assetto Idrogeologico art. 1 c. 1 L. 03.08.98 n. 267 e s.m.i.

II - RISCHIO IDRAULICO E ASSETTO RETE IDROGRAFICA

II.1 - BACINO DEL FIUME RENO

TAVOLA 1.2

Reticolo idrografico, ambiti territoriali normati
Scala 1:25.000





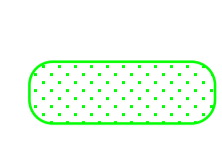




Il Presidente dell'Autorità di Bacino del Reno
Prof. Mariolugi Braschini

Il Progettista
Dott. Ing. Lorenza Zamboni

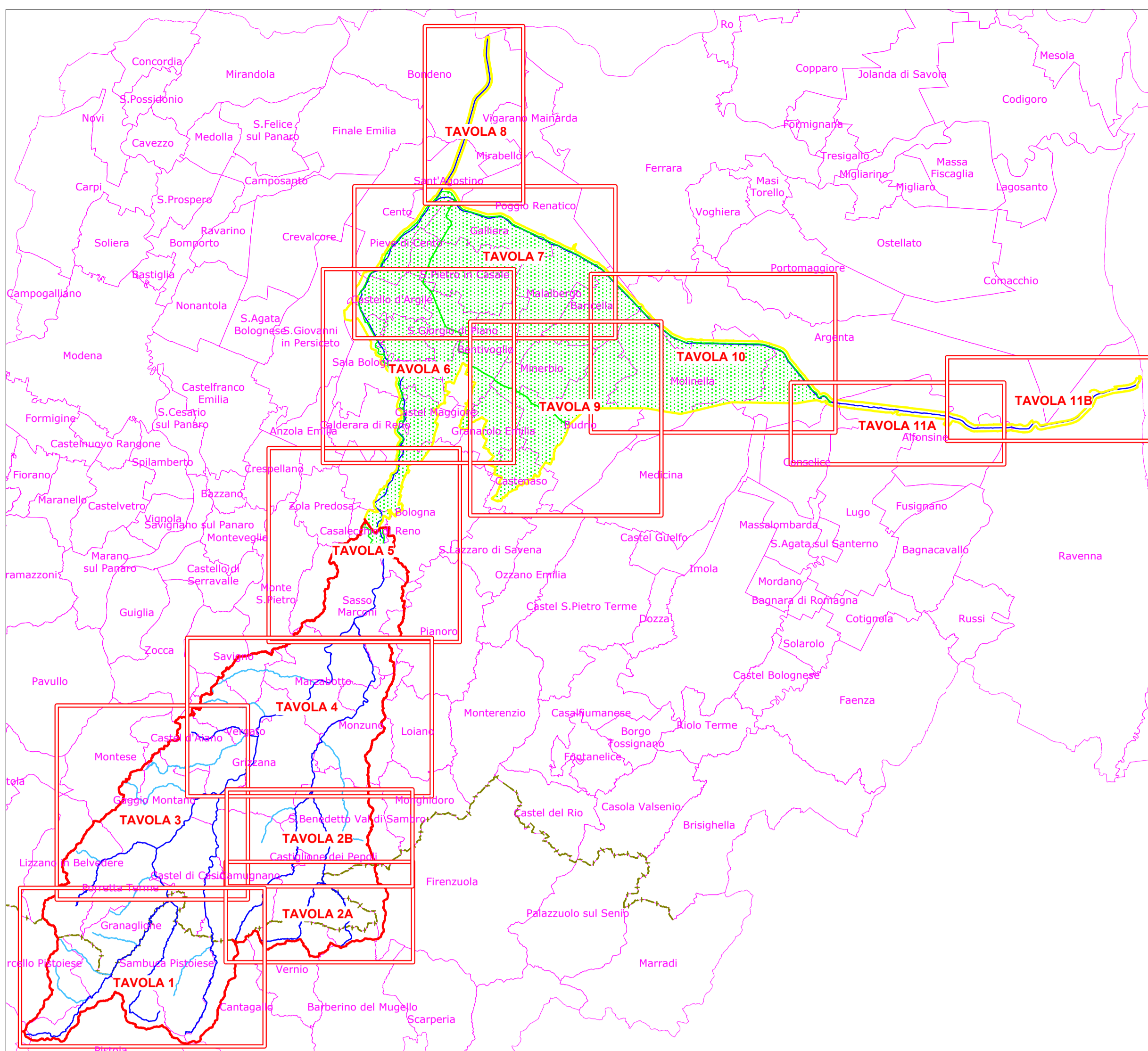
Il Segretario Generale dell'Autorità di Bacino del Reno
Dott. Ferruccio Melloni

Bologna, 6 dicembre 2002

Legenda (riferimento agli articoli delle norme di piano)

-  Reticolo idrografico principale (art. 15)
-  Reticolo idrografico secondario (art. 15)
-  Reticolo idrografico minore (art. 15)
-  Reticolo di bonifica (art. 15)
-  Bacino imbrifero di pianura e pedecollinare del fiume Reno (art. 20)
-  Ambito montano delle fasce di pertinenza fluviale, P.F.M (art. 18)
-  Ambito di pianura delle fasce di pertinenza fluviale, P.F.V (art. 18)
-  Confine comunale
-  Confine regionale

La cartografia di base è derivata dalla carta tecnica regionale (C.T.R.) della Regione Emilia-Romagna in scala 1:25.000 (tavole 25200, 25201, 25202, 25203, 25204, 25205, 25206, 25207, 25208, 25209, 25210, 25211 e 25212), e della Regione Toscana in scala 1:10.000 (sezioni 252030, 252040, 252050, 252060, 252070, 252080, 252090, 252100, 252110 e 252120).



QUADRO B

QUADRO A

