

**Piano Stralcio
per l'Assetto Idrogeologico**
art. 1 c. 1 L. 03.08.98 n. 267 e s.m.i.

II - RISCHIO IDRAULICO E ASSETTO RETE IDROGRAFICA

II.1 - BACINO DEL FIUME RENO

TAVOLA 2.15

Zonizzazione Fiume Reno

Scala 1:5.000

Il Presidente
dell'Autorità di Bacino del Reno
Prof. Mariolugi Bruschini

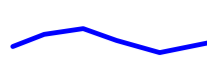











Il Progettista
Dott. Ing. Lorenza Zamboni

Il Segretario Generale
dell'Autorità di Bacino del Reno
Dott. Ferruccio Melloni

Bologna, 6 dicembre 2002

LEGENDA

(riferimento agli articoli delle norme di piano)

-  Asse del reticolo idrografico principale non zonizzato (art. 15)
-  Asse del reticolo idrografico secondario non zonizzato (art. 15)
-  Alveo attivo zonizzato del reticolo idrografico principale e secondario (art. 15)
-  Aree ad alta probabilità di inondazione (art. 16)
-  P.F.M. Fasce di pertinenza fluviale (art.18)
-  P.F.V. (Il simbolo "P.F.M." indica le fasce di pertinenza fluviale generalmente localizzate in zone montane o pedecollinari, quello "P.F.V." indica le fasce di pertinenza fluviale generalmente localizzate in zone di pianura.
-  P.F.V.RU. (Il simbolo "P.F.V.RU" indica le fasce di pertinenza fluviale da considerare come aree di ristrutturazione urbana.
-  P.F.M.LI. (I simboli "P.F.M.LI" e "P.F.V.LI" indicano le fasce di pertinenza fluviale da considerare anche come aree di localizzazione interventi).
-  P.I. ... Aree di potenziale localizzazione interventi per realizzazione "casse di espansione" (art. 17)
-  L.I. ... Aree di localizzazione interventi per realizzazione "casse espansione" (art. 17)
-  A.I. ... Aree di intervento per realizzazione "casse di espansione" (art. 17)
-  Confine regionale

La cartografia di base è derivata dalle carte tecniche regionali (C.T.R.) della Regione Emilia-Romagna in scala 1:3.000 (elementi 220161, 220162, 220163 e 220164).

