

**Piano Stralcio
per l'Assetto Idrogeologico**
art. 1 c. 1 L. 03.08.98 n. 267 e s.m.i.

II - RISCHIO IDRAULICO E ASSETTO RETE IDROGRAFICA

II.1 - BACINO DEL FIUME RENO

TAVOLA 2.80

Zonizzazione Torrente Aneva

Scala 1:5.000

Il Presidente
dell'Autorità di Bacino del Reno
Prof. Mariolugi Bruschini

Il Progettista
Dott. Ing. Lorenza Zamboni

Il Segretario Generale
dell'Autorità di Bacino del Reno
Dott. Ferruccio Melloni


Bologna, 6 dicembre 2002

LEGENDA

(riferimento agli articoli delle norme di piano)

 **Asse del reticolo idrografico principale non zonizzato (art. 15)**

 **Asse del reticolo idrografico secondario non zonizzato (art. 15)**

 **Alveo attivo zonizzato del reticolo idrografico principale e secondario (art. 15)**


 **Aree ad alta probabilità di inondazione (art. 16)**

 **Fasce di pertinenza fluviale (art. 18)**


Il simbolo "PF.M" indica le fasce di pertinenza fluviale generalmente localizzate in zone montane o pedicollinari, quello "PF.L" indica le fasce di pertinenza fluviale generalmente localizzate in zone di pianura.


Il simbolo "PF.Y.RU" indica le fasce di pertinenza fluviale da considerare come aree di ristrutturazione urbana.

I simboli "PF.M.L" e "PF.Y.L" indicano le fasce di pertinenza fluviale da considerare anche come aree di localizzazione interventi.

 **Aree di potenziale localizzazione interventi per realizzazione "casse di espansione" (art. 17)**

 **Aree di localizzazione interventi per realizzazione "casse espansione" (art. 17)**

 **Aree di intervento per realizzazione "casse di espansione" (art. 17)**

 **Confine regionale**

La cartografia di base è derivata dalle carte tecniche regionali (C.T.R.) della Regione Emilia-Romagna in scala 1:5.000 (elementi 237091, 237092, 237093, 237094, 237131 e 237134).

