

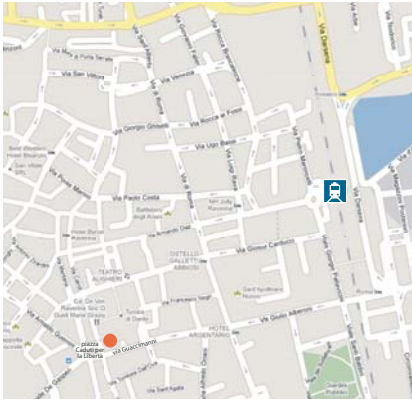


PROVINCIA DI RAVENNA



COMUNE DI RAVENNA

Regione Emilia-Romagna



**Come arrivare**

da uscita Autostrade  
direzione Centro  
dalla Stazione  
linee urbane 4, 44  
fermata via Guidone c/o  
Piazza Caduti per la Libertà

**per ulteriori informazioni**

Provincia di Ravenna  
Settore Ambiente e Territorio  
dott.ssa Barbara Maioli  
Tel. 0544 258162  
bmaioi@mail.provincia.ra.it

# Monitoraggio del Sistema Costiero in Emilia-Romagna

convegno



RAVENNA

15 marzo 2011

Palazzo della Provincia  
Sala Nullo Baldini

via Guaccimanni, 10



sgss

- **segreteria organizzativa**  
Servizio Geologico, Sismico e dei Suoli  
Tel. 051 5274554 | Fax 051 5274208  
pbarchiesi@regione.emilia-romagna.it
- [www.regione.emilia-romagna.it/geologia](http://www.regione.emilia-romagna.it/geologia)

# Monitoraggio del Sistema Costiero in Emilia-Romagna

10.00 apertura lavori

presiede: Sabrina Freda  
Assessore Ambiente, Riqualificazione urbana  
Regione Emilia-Romagna


introduzione

Fabrizio Matteucci  
Sindaco di Ravenna


Francesco Giangrandi  
Presidente della Provincia di Ravenna

 Il monitoraggio dei danni da mareggiata

Luisa Perini - Lorenzo Calabrese - Paolo Luciani  
Servizio Geologico, Sismico e dei Suoli  
Regione Emilia-Romagna


 Rete Eni di monitoraggio della compattazione e della subsidenza

Fabio Casolini  
Eni S.p.a.


 Analisi della subsidenza lungo la fascia costiera alto adriatica

Laura Carbognin - Luigi Tosi  
ISMAR - CNR Venezia

Pietro Teatini  
Università di Padova

 Il Sistema informativo per la gestione dei depositi di sabbie sottomarine

Annamaria Correggiari - Federica Foglini  
Alessandro Remia - Elisabetta Campiani  
ISMAR - CNR Bologna

 Ripascimento, in località Marina Romea, con sabbie provenienti da interventi di dragaggio del porto di Ravenna

Claudio Miccoli  
Direzione Generale Ambiente e Difesa del Suolo e della Costa - Regione Emilia-Romagna

12.30 chiusura lavori: Paola Gazzolo  
Assessore Sicurezza Territoriale. Difesa del Suolo e della Costa. Protezione Civile - Regione Emilia-Romagna

---

# Monitoraggio del Sistema Costiero in Emilia-Romagna

14.30 ripresa lavori


presiede: Giuseppe Bortone  
Direttore Generale Ambiente e Difesa del Suolo e della Costa - Regione Emilia-Romagna

 Soglie critiche per le mareggiate. Un modello da esportare a scala nazionale


Paolo Ciavola  
Università di Ferrara

 Evoluzione geologica recente della pianura costiera del Po

Marco Stefani  
Università di Ferrara

 Piani di monitoraggio e studio delle acque marine antistanti la regione Emilia-Romagna e analisi dei dati acquisiti

Attilio Rinaldi  
Struttura Oceanografica Daphne - ARPA Emilia-Romagna

 Monitoraggio dell'acquifero freatico costiero

Paolo Severi - Luciana Bonzi - Lorenzo Calabrese  
Servizio Geologico, Sismico e dei Suoli  
Regione Emilia-Romagna

16.30 conclusioni: Giuseppe Bortone  
Direttore Generale Ambiente e Difesa del Suolo e della Costa - Regione Emilia-Romagna