



Progetto LIFE RII e Patto di RII

Le amministrazioni comunali nella **prevenzione del dissesto**



03/09/2012 -Life Rii:
Riqualficazione idraulico-ambientale

Obbiettivi:

Miglioramento condizioni ambientali
e sicurezza idraulica
reticolo minore fascia pedemontana
di alcuni rii del reggiano



Life RII:

Riqualficazione idraulico-ambientale

Applicazione anche sul reticolo minore:

Direttiva sulle Acque 2000/60 CE

Direttiva alluvioni 2007/60/CE

Diminuzione rischio inondazioni

Miglioramento dello stato ecologico



Life RII:

Riqualficazione idraulico-ambientale

Regione Emilia Romagna - beneficiario coordinatore

Quattro Castella

San Polo d'Enza

Albinea

Bibbiano

Consorzio Bonifica Emilia Centrale - attuatore



Motivazioni della scelta dell'areale:

Pendenze elevate nell'areale collinare

Bacini molto stretti in alvei incisi

Frequenti fenomeni di dissesto areale collinare

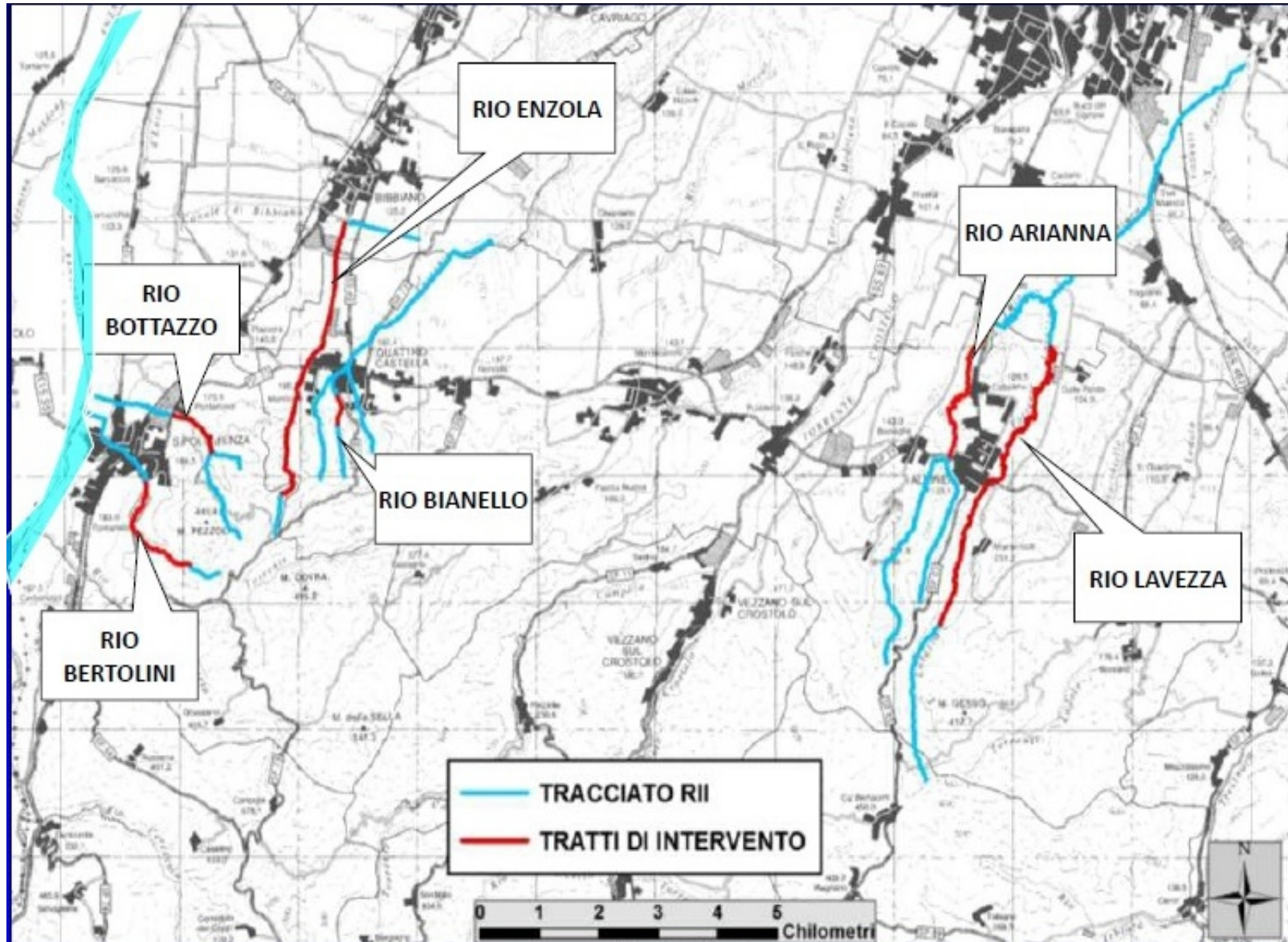
Diffusa urbanizzazione nell'area a valle

Tratti tombati in areale abitato

Forti variazioni del regime idrico

Scarsa qualità ambientale







1.200.000 Euro

Di cui: 50% Unione Europea

• 50% Regione ER - Comuni

Durata: 03/09/2012 – 31/12/2016



Riqualficazione fluviale con Tecniche di ingegneria naturalistica

Gabbioni

Rinverdimento di versanti

Allargamenti

Palificate rinverdite



Formazione di un gruppo tecnico di lavoro
Multidisciplinare

Progettazione partecipata:

Tecnici, Attori locali, Gruppi di interesse, Cittadini

Finalità: progetto condiviso, partecipato,
trasparente

.



Progettazione partecipata:

Ottimizzazione di alcune soluzioni

*Dinamico rapporto
coi proprietari direttamente coinvolti*

*Maggiore consapevolezza del notevole
interesse delle aree coinvolte*

:

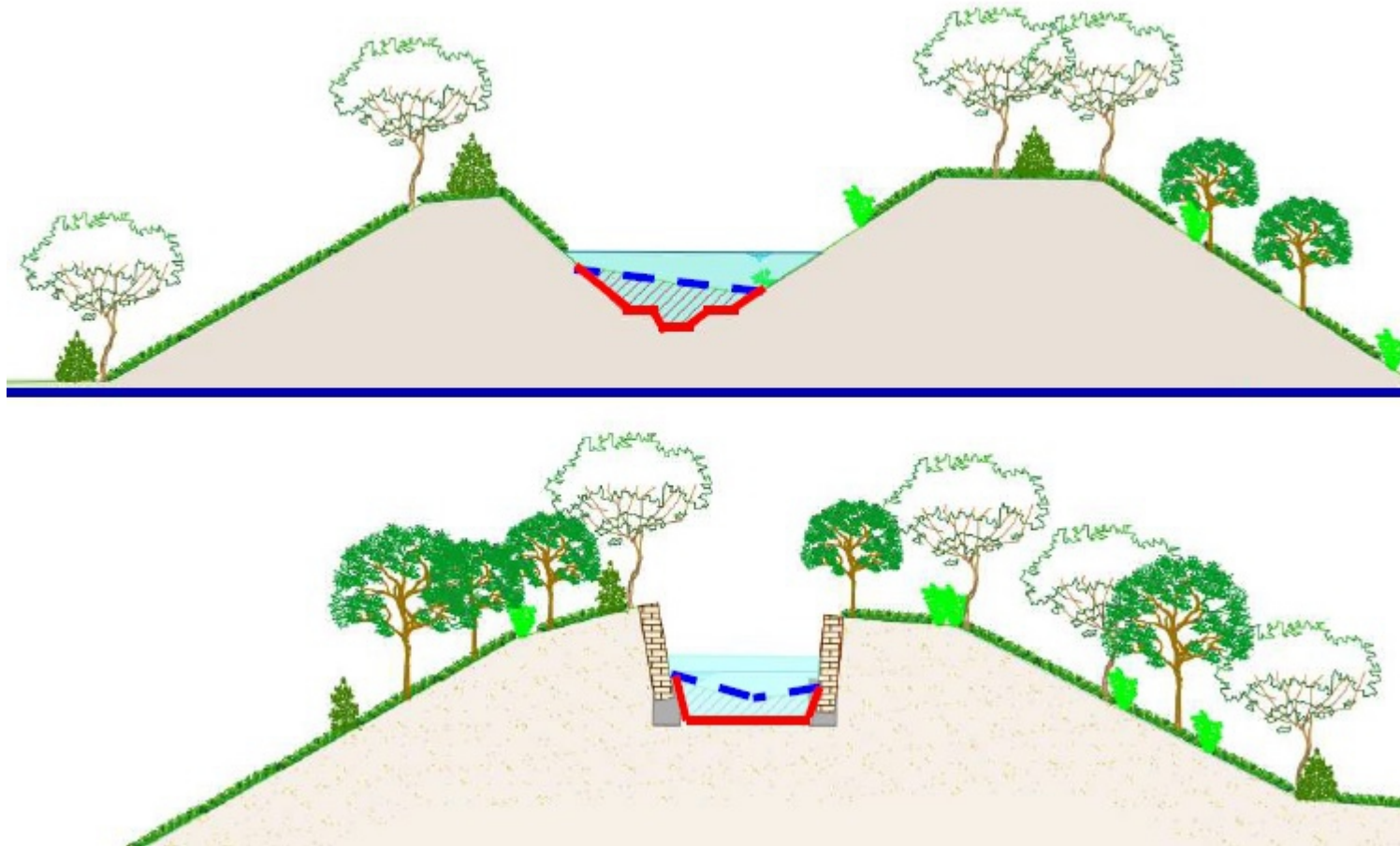
Approfondimenti di alcune tematiche:

*Servitu' di allagamento, piante esotiche
infestanti*

.



Rio Enzola



Rio Enzola: progetto sagmatura tratto pensile



Rio Enzola: rifacimento muretto





Rio Montefalcone



Rio Montefalcone





Rio Montefalcone



*Necessità di dare un seguito nel monitoraggio,
manutenzione, programmazione degli interventi*

Nasce il PATTO DEI RII

Programma di riqualificazione a scala vasta

Monitoraggio qualità delle acque

*Attribuzione al CBEC di competenze gestionali
sui rii a più ampio raggio di azione*

Azioni di sensibilizzazione a carattere ambientale

*Regolamento per la gestione dei suoli finalizzata
alla prevenzione del rischio idraulico*



Schema di regolamento comunale di polizia rurale per la prevenzione del rischio idrogeologico e la tutela dei suoli e del territorio

Finalità:

Una più corretta e coerente gestione del territorio che sia di supporto alle attività di riqualificazione e che possa contribuire alla prevenzione dei rischi di natura idrogeologico



Schema di regolamento comunale di polizia rurale per la prevenzione del rischio idrogeologico e la tutela dei suoli e del territorio

A cosa stiamo assistendo ora?

*Inadeguata gestione della rete idraulica,
gestione dei fondi spesso inadeguata*

*L'uso di grossi macchinari, contoterzisti,
perdita di buone pratiche di drenaggio*

*Allagamenti, smottamenti, pericolosità,
perdita di fertilità dei terreni*















Schema di regolamento comunale di polizia rurale per la prevenzione del rischio idrogeologico e la tutela dei suoli e del territorio







Schema di regolamento comunale di polizia rurale per la prevenzione del rischio idrogeologico e la tutela dei suoli e del territorio

Ha lo scopo di:

Far rispettare le normative vigenti

Definisce modalità di gestione dei suoli

Garantire sinergie tra pubblico e privato

Promuovere il perseguimento dell'invarianza idraulica



Schema di regolamento comunale di polizia rurale per la prevenzione del rischio idrogeologico e la tutela dei suoli e del territorio

A chi è indirizzato?

*Proprietari e/o conduttori di immobili e terreni
agli operatori contoterzisti e a tutti coloro
che in vario titolo intervengono fisicamente
sul territorio*



Schema di regolamento comunale di polizia rurale per la prevenzione del rischio idrogeologico e la tutela dei suoli e del territorio

Coinvolgimento:

- Associazioni agricole,*
- Associazioni ambientaliste,*
- Gestori delle reti fognarie*
- Associazione paesaggistica*
- Associazioni sportive (pesca)*
- .*
- .*



Schema di regolamento comunale di polizia rurale per la prevenzione del rischio idrogeologico e la tutela dei suoli e del territorio

A chi compete il controllo?

-
-
- *Corpo Polizia Municipale – Provinciale*
- *Corpo forestale, Agenti Accertatori della*
- *Regione, Agenti di Polizia giudiziaria*
-

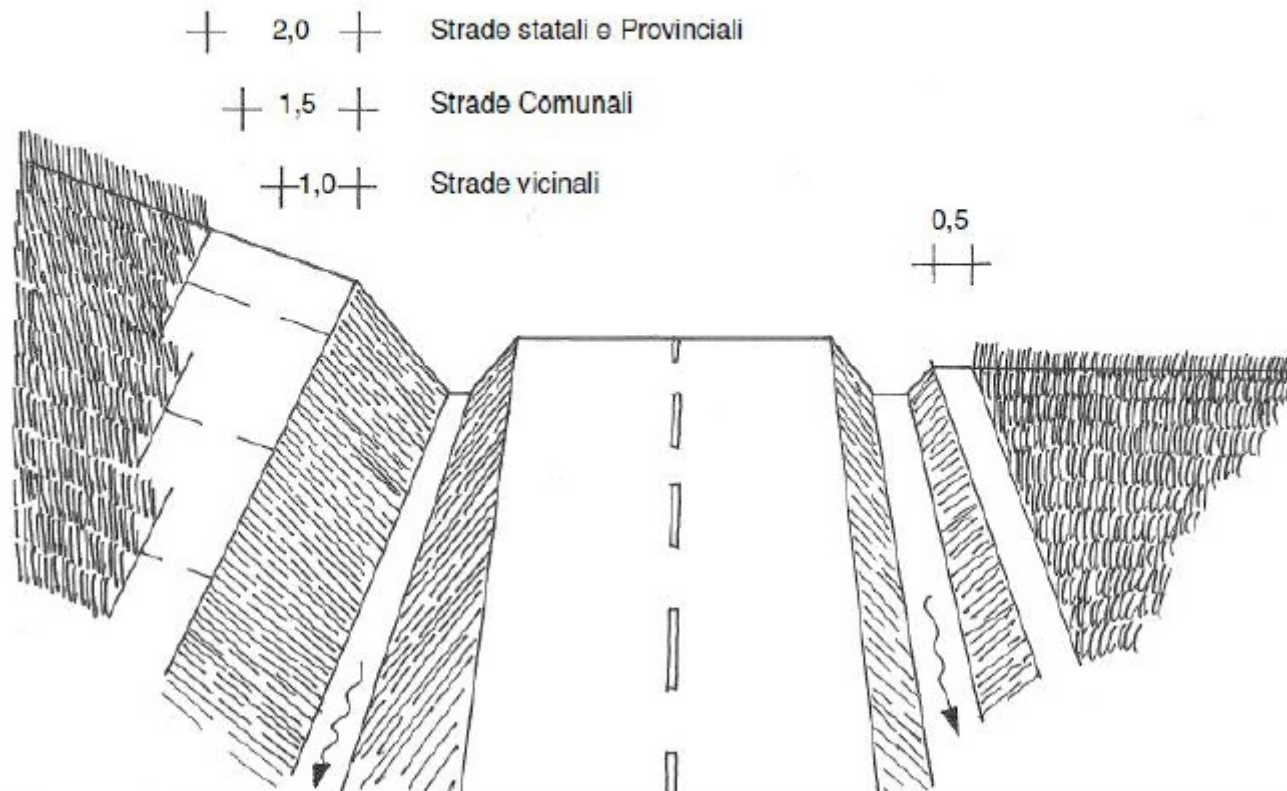
Sanzioni

-



Schema di regolamento comunale di polizia rurale per la prevenzione del rischio idrogeologico e la tutela dei suoli e del territorio

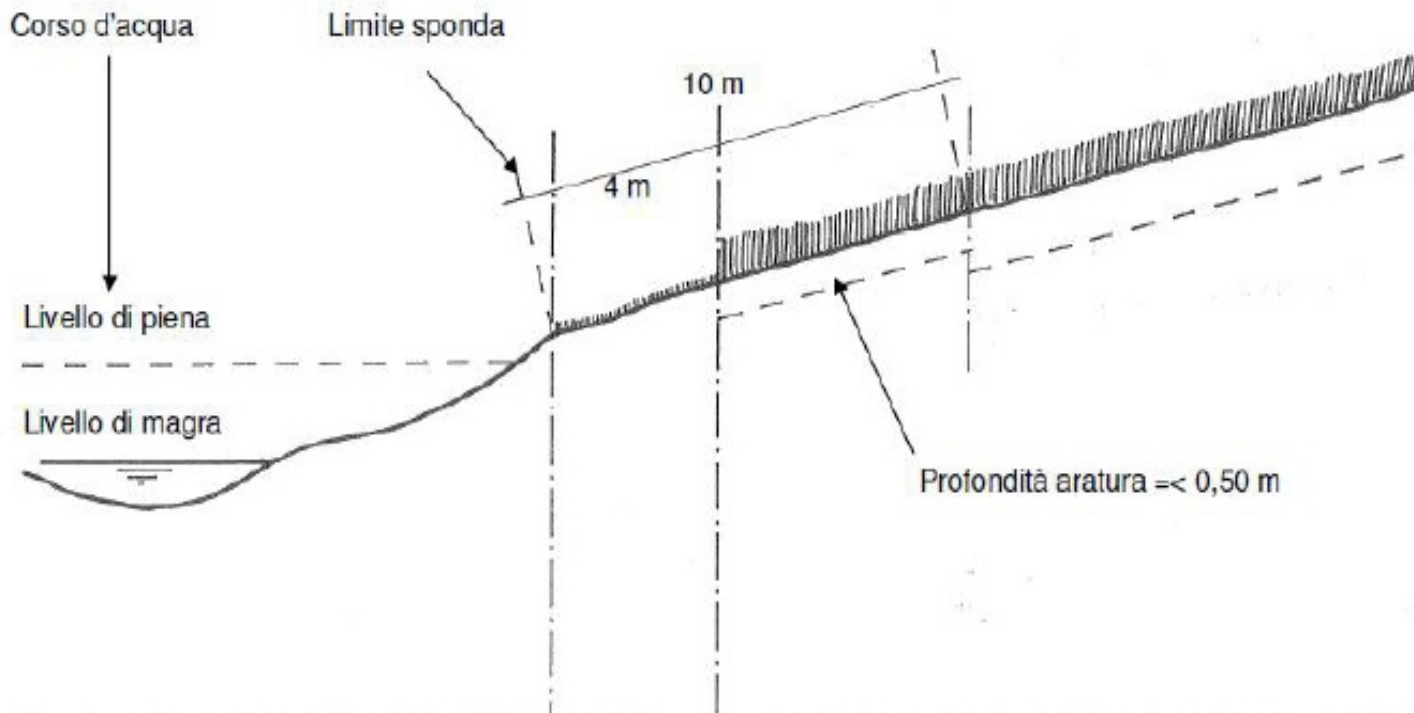
ALLEGATO 6 - Fasce di rispetto da strade e fossi stradali (art. 12)
(distanze espresse in metri)





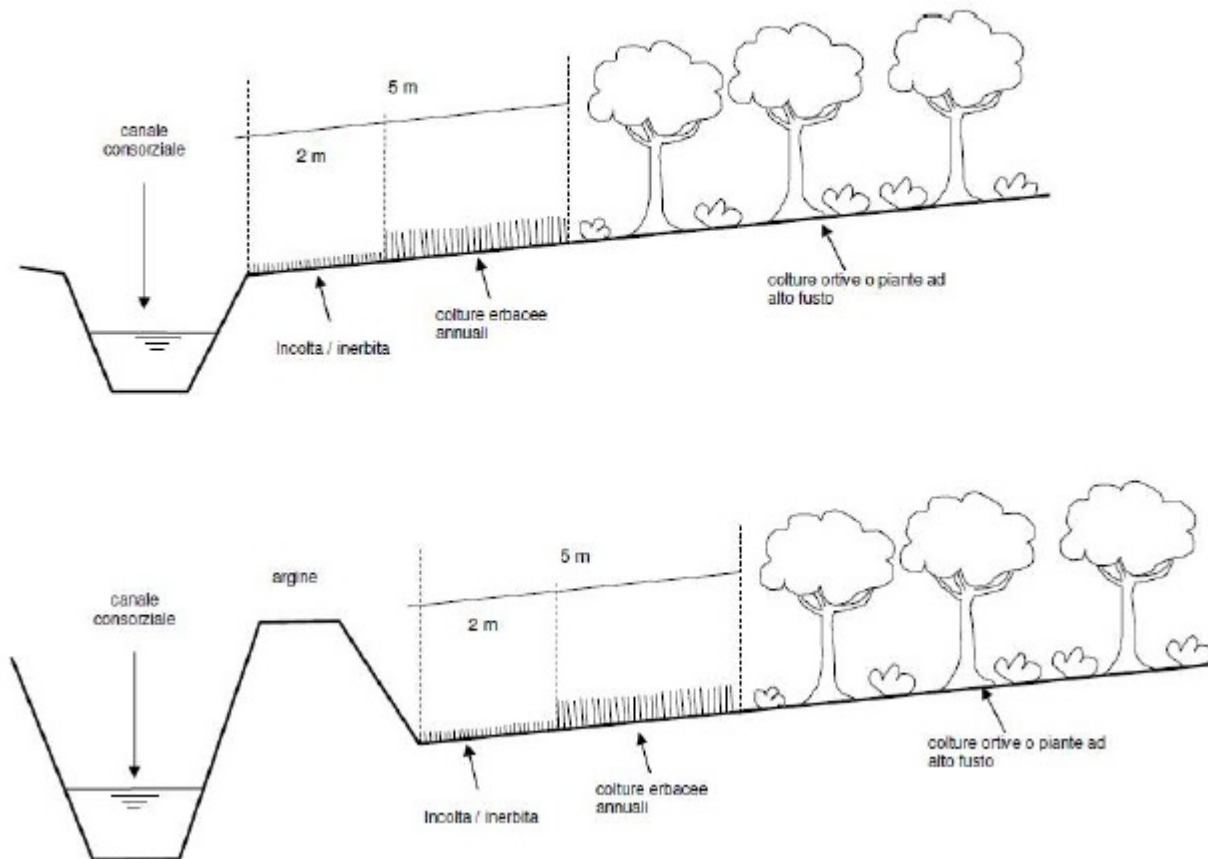
Schema di regolamento comunale di polizia rurale per la prevenzione del rischio idrogeologico e la tutela dei suoli e del territorio

ALLEGATO 7 - Fasce di rispetto da corsi d'acqua (art. 12)



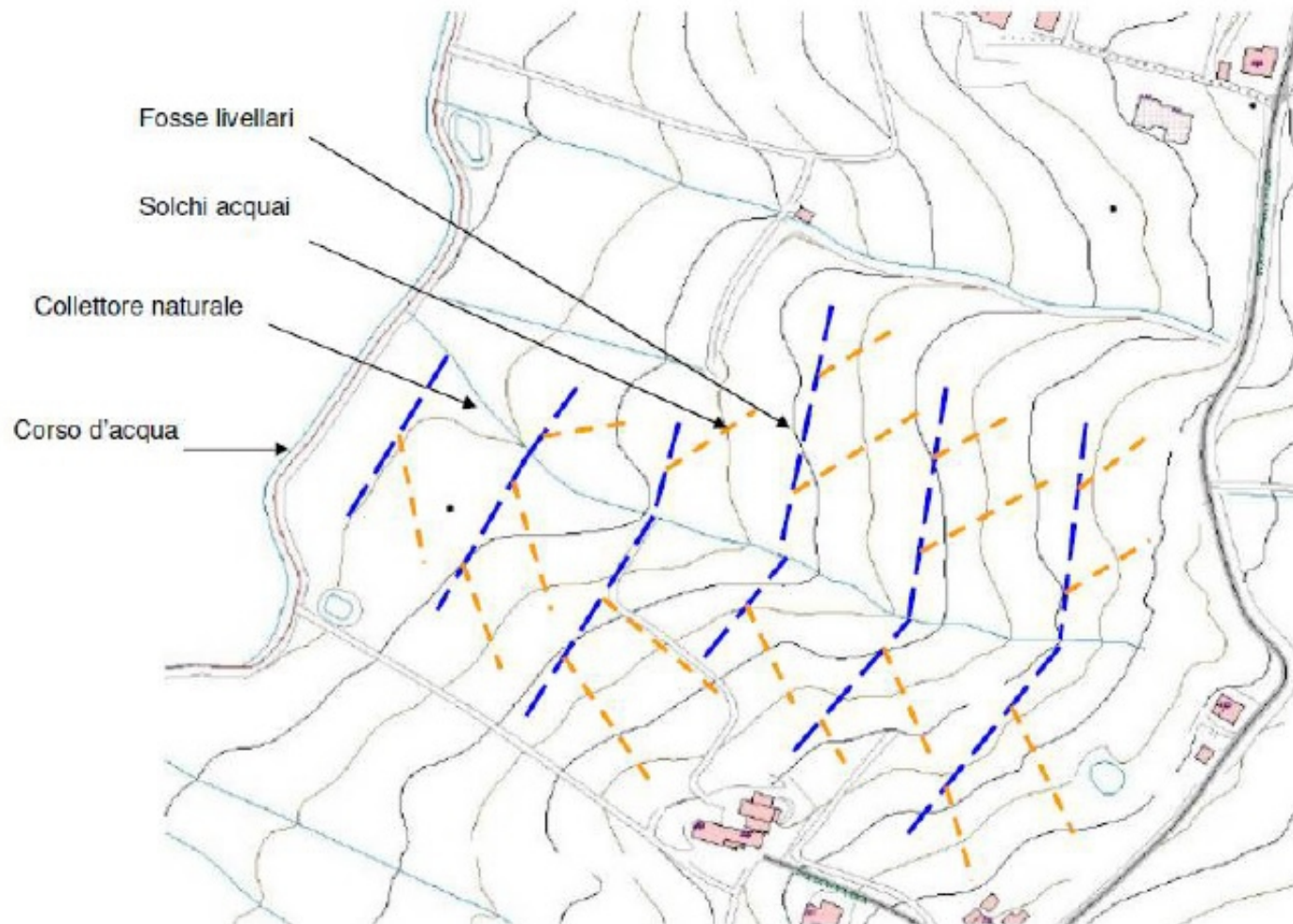
Schema di regolamento comunale di polizia rurale per la prevenzione del rischio idrogeologico e la tutela dei suoli e del territorio

ALLEGATO 8 - Fasce di rispetto da canali consorziali di bonifica
(art. 12)

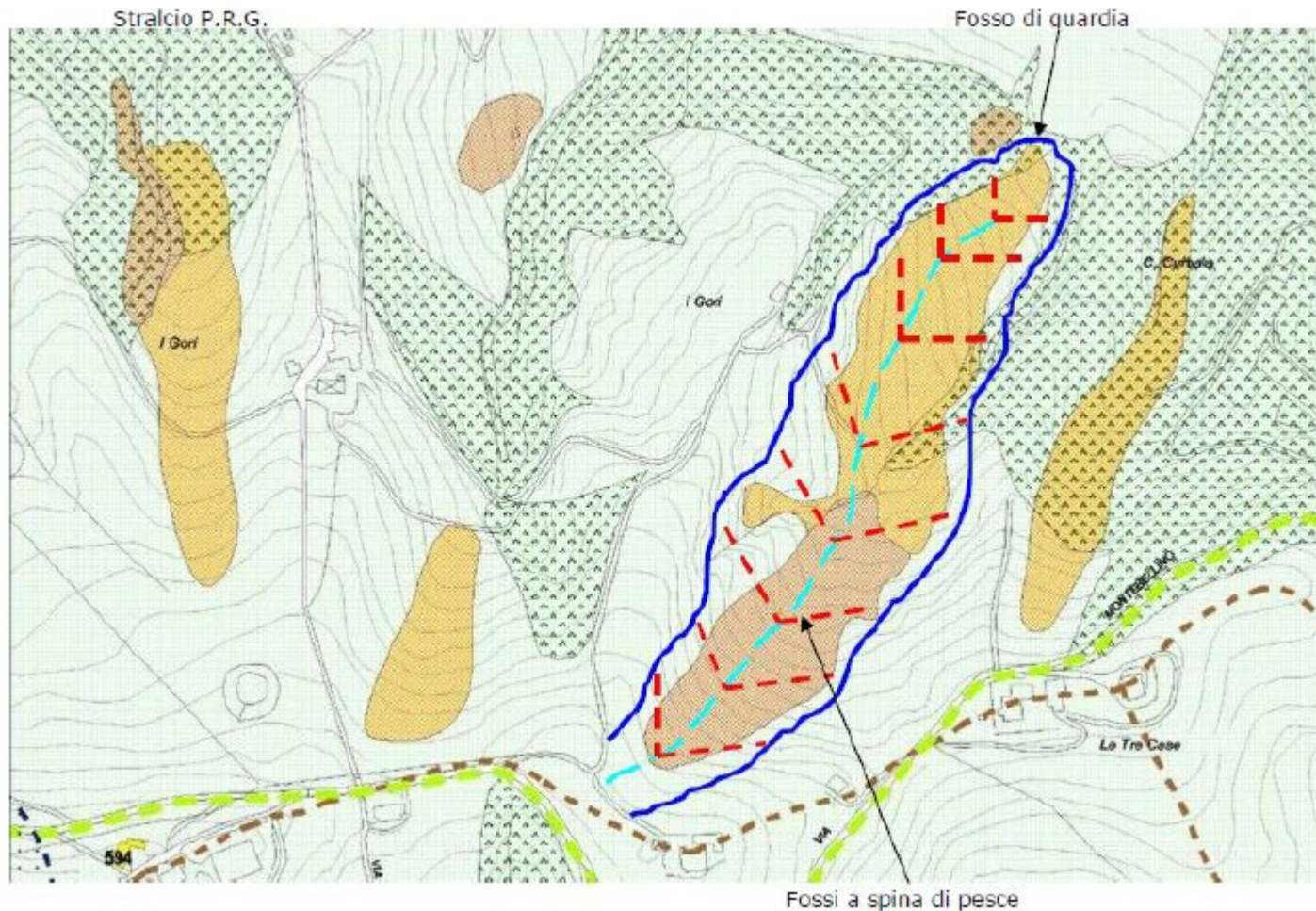




Schema di regolamento comunale di polizia rurale per la prevenzione del rischio idrogeologico e la tutela dei suoli e del territorio



Schema di regolamento comunale di polizia rurale per la prevenzione del rischio idrogeologico e la tutela dei suoli e del territorio



Schema di regolamento comunale di polizia rurale per la prevenzione del rischio idrogeologico e la tutela dei suoli e del territorio

ALLEGATO 4 - Disposizioni in materia di sistemazioni agrarie su terreni instabili

