



Rete

Escursionistica

Emilia






Romagna

Bertozzi Roberto












L'Emilia-Romagna è attraversata da una fitta rete di percorsi escursionistici...



La REER in cifre:

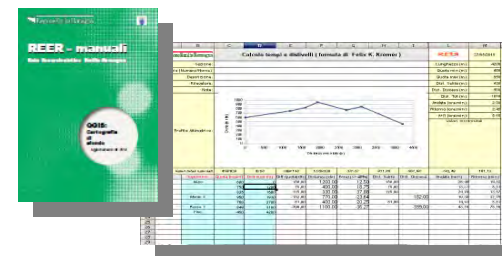
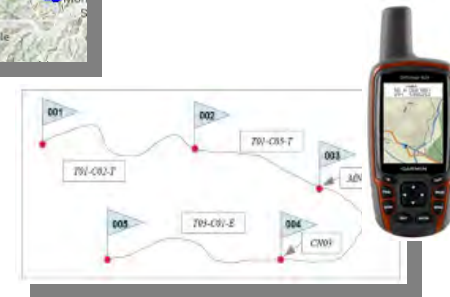
- **1510** percorsi; 406 125
- **9.000** km di sviluppo totale;
- **4500** punti d'interesse:
 - **86** rifugi; 
 - **951** emergenze antropico ambientali; 
 - ...   

La **REER** negli anni:

- **1989** Collaborazione RER–CAI; 
- **2001** Impianto primo DB; 
- **2007** SentieriWEB; 
- **2009** Linee guida (del. G.R. N° 1841) 
- **2010** SentieriWEB II°; 
- **2013** Nuovo sito WEB: **REER**; 
“ L.R. 14, 26 luglio; 
- **2014** Maps4You;  
- **2015** Plugin QGIS: Gestione DB.  

Attività principali REER :

- Aggiornamento Dati;
- Metodologia rilevamento;
- Formazione e supporto;
- Diffusione ed auditing.



Dati ed Info REER :

The image shows a Google search interface for 'sentieri emilia-romagna'. A red box highlights the search term. A red arrow points from the search term to the first search result, which is 'Rete Escursionistica Emilia-Romagna' with the URL 'sentieriweb.regione.emilia-romagna.it/'. Another red arrow points from this result to a screenshot of the 'SentieriWEB' website, which displays a map of the Emilia-Romagna region with red lines representing hiking trails. A third red arrow points from the search result to a screenshot of the 'Sito REER' website, which features a header with 'ER Ambiente' and a main section titled 'Geologia, sismica e suoli'.

SentieriWEB

Sito REER

SentieriWEB:



Tutte i dati visualizzati sul sito SentieriWEB sono immediatamente **interrogabili**.



Ci si **posiziona** sulla mappa seguendo diversi criteri di localizzazione come indirizzo (Via e/o Civico), comune, toponimo, catasto, coordinate, ecc.



La mappa può essere **stampata** in scala o esportata per altri utilizzi.



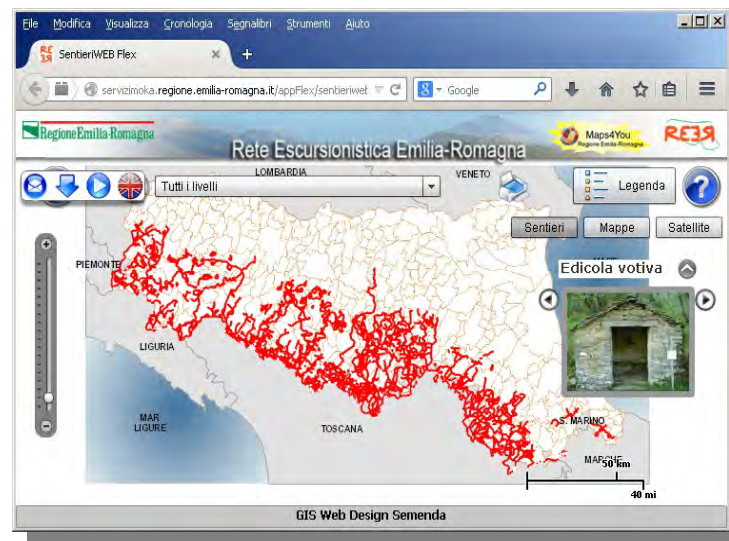
Link al **download** dei percorsi escursionistici per il GPS in formato GPX.



Il percorso selezionato sulla mappa è visualizzabile tramite **Google Earth**.



Link a brevi **video tutorial** per l'utilizzo del sito.



Sito REER:



Loghi e Simboli;



Manualistica;



Documentazione;



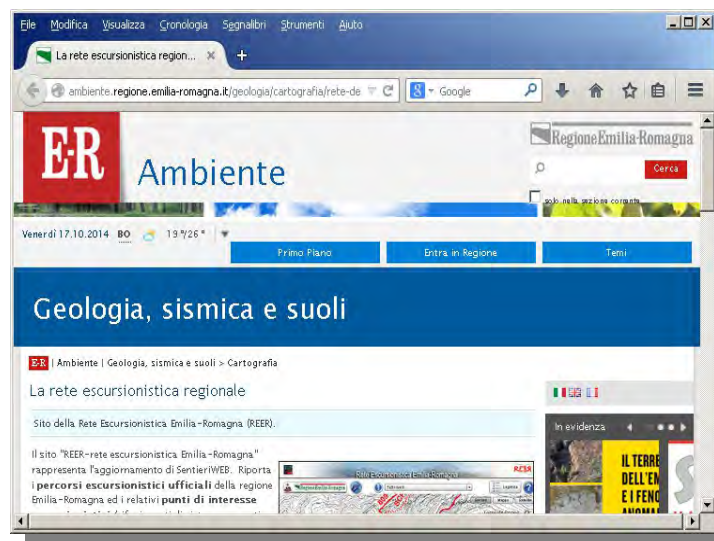
Normativa;



Download;





Servizi WEB Geoportale RER;



Mobile :

Un'applicazione per dispositivi mobili, smartphone e tablet, disponibile per Android e per iPhone, per la navigazione nella Rete Escursionistica ed in altre mappe tematiche della Regione Emilia-Romagna.





Maps4You:

The image displays four overlapping screenshots of the Maps4You mobile application. The first screenshot (top left) shows the app's main menu with the following items:

- Mappa DBTR**: Data Base Topografico Regionale Regione Emilia-Romagna
- Ortofoto AGEA 2011**: Foto aeree AGEA 2011 (Agenzia per le Erogazioni in Agricoltura) Regione Emilia-Romagna
- Pane QC**: Pane a Qualità Controllata in Emilia Romagna Regione Emilia-Romagna
- Sentieri**: Rete escursionistica Emilia-Romagna (REER) Regione Emilia-Romagna
- Sport4You**: Impianti sportivi in Emilia-Romagna Regione Emilia-Romagna

The second screenshot (middle) shows a map view of the Pianoro area with a red trail line. The third screenshot (right) shows a detailed view of the 'Sentieri' app interface for trail 585:

- 585**
- NOME/NUMERO:** 585
- LOCALITÀ:** SANT'ADRIANO-CAVALLARA-MONTE CASALINO-GRISIGLIANO-SANT'ADRIANO
- DIFFICOLTÀ:** E - Escursionistico
- SIGLA:** 585
- DISLIVELLO SALITA:** 650
- DISLIVELLO DISCESA:** 650
- LUNGHEZZA:** 11300
- GESTORE:** CAI FAENZA
- SEGNAVIA:** CAI
- ALTRO SEGNAVIA:**
- TEMPO ANDATA:** 4h00'
- TEMPO RITORNO:** 4h00'
- PANORAMICITÀ:** 0%
- CARRABILITÀ:** 64%
- LINK:**

The fourth screenshot (bottom right) shows a 'INDICAZIONI STRADALI' (road signs) section for the trail, with a red bar at the bottom indicating 'Percorso escursionistico 1 di 1'.



Grazie
per
l'attenzione...