



# COMUNE DI BERCE TO

## LE PIETRE RESTANO

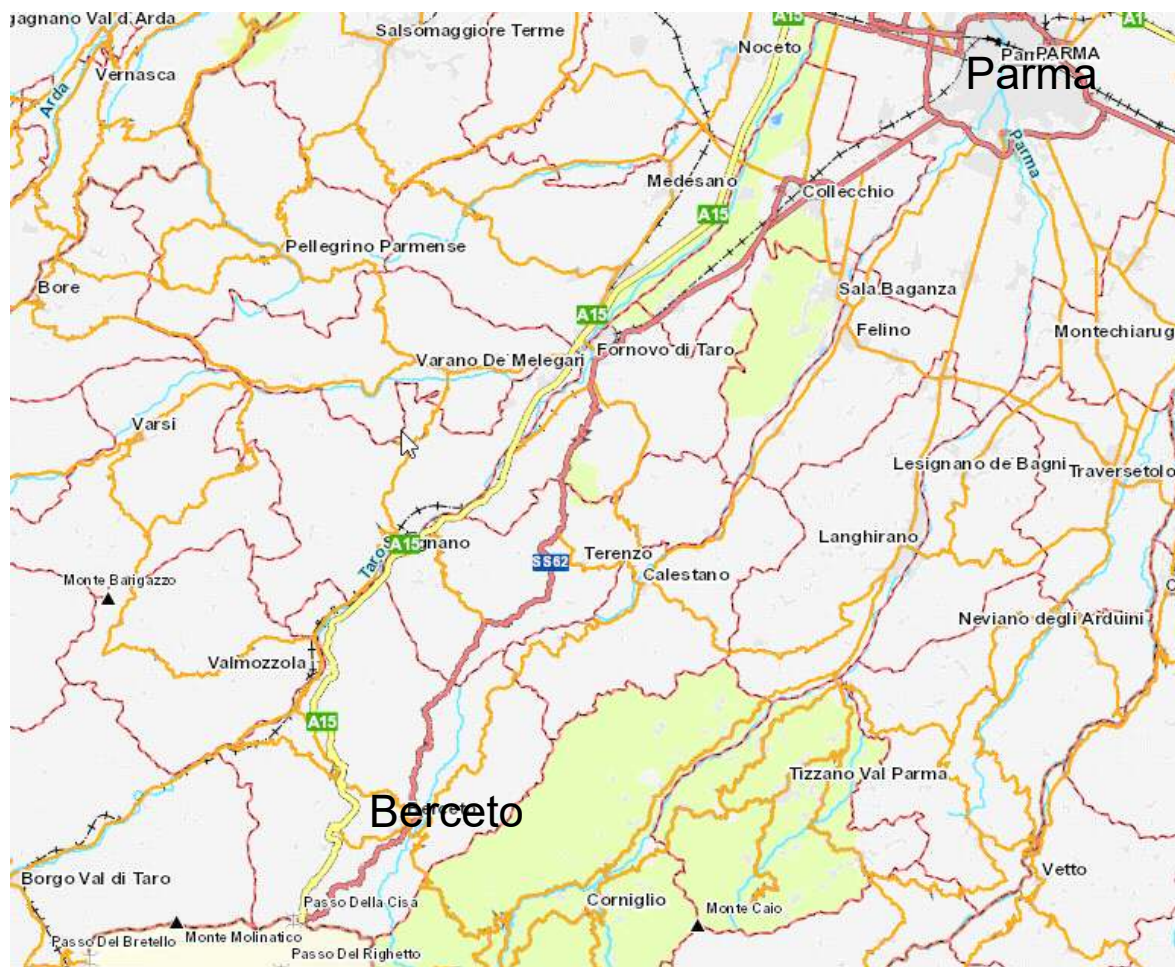
**ESCURSIONI E LABORATORI**

**PER COMPRENDERE LA STORIA  
L'ARCHITETTURA E IL PAESAGGIO**

**ATTRAVERSO LA GEOLOGIA.**

Progetto del Comune di Berceto, grazie ai contributi della Regione Emilia Romagna ai sensi della L.R. n.9/2006 "Norme per la conservazione e valorizzazione della geodiversità dell'Emilia-Romagna e delle attività ad essa collegate"

## DOVE SIAMO



Passo della Cisa

### **GEOSITI INTERESSATI**

#### **Granito di Rombecco**

N 881 (Rilevanza Regionale)

#### **Miniere di Corchia**

N 882 (Rilevanza Locale)

#### **Gropo del Vescovo**

N2171 (Rilevanza Regionale)

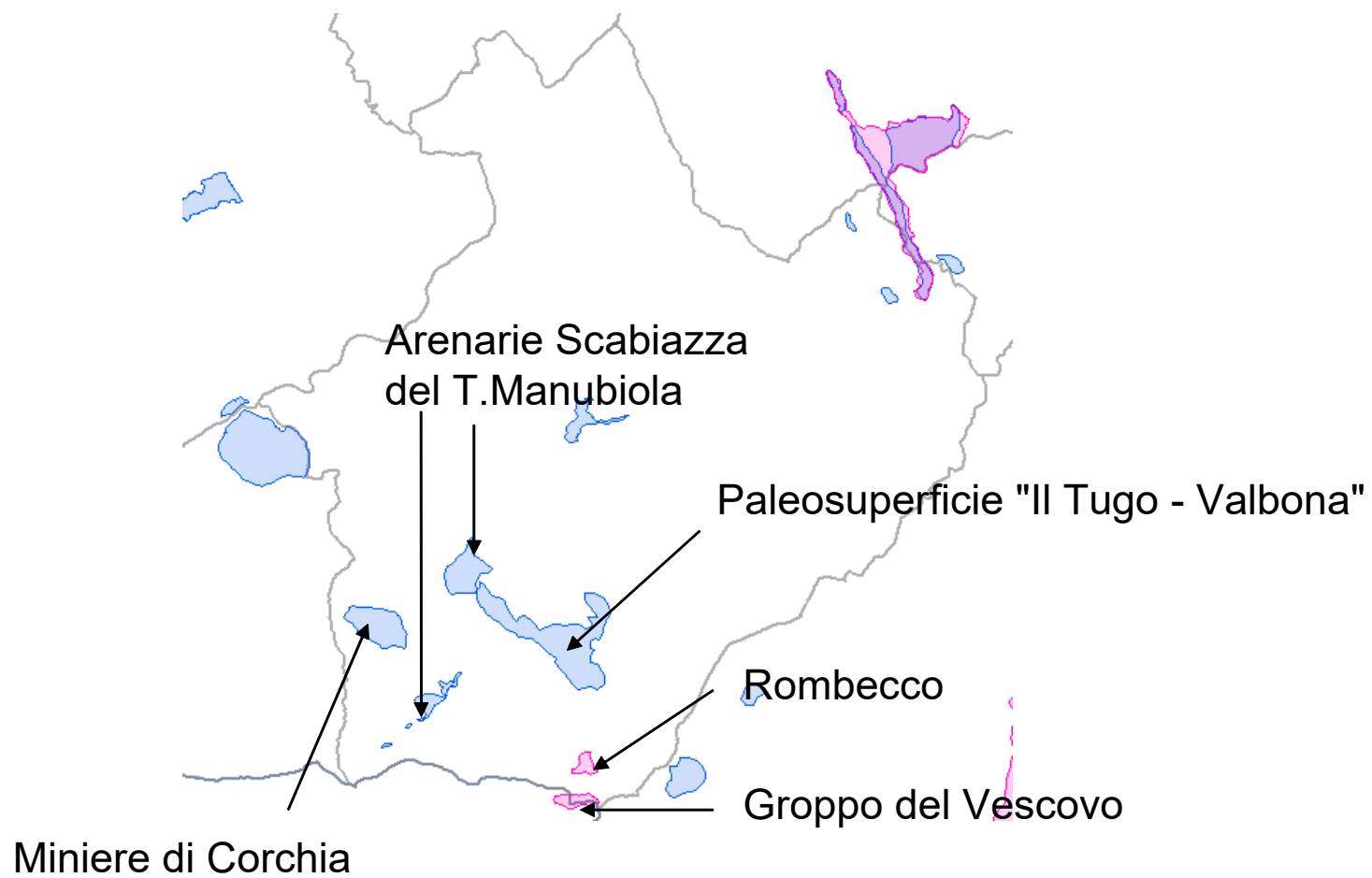
#### **"Il Tugo - Valbona"**

Paleosuperficie N883 (Rilevanza Locale)

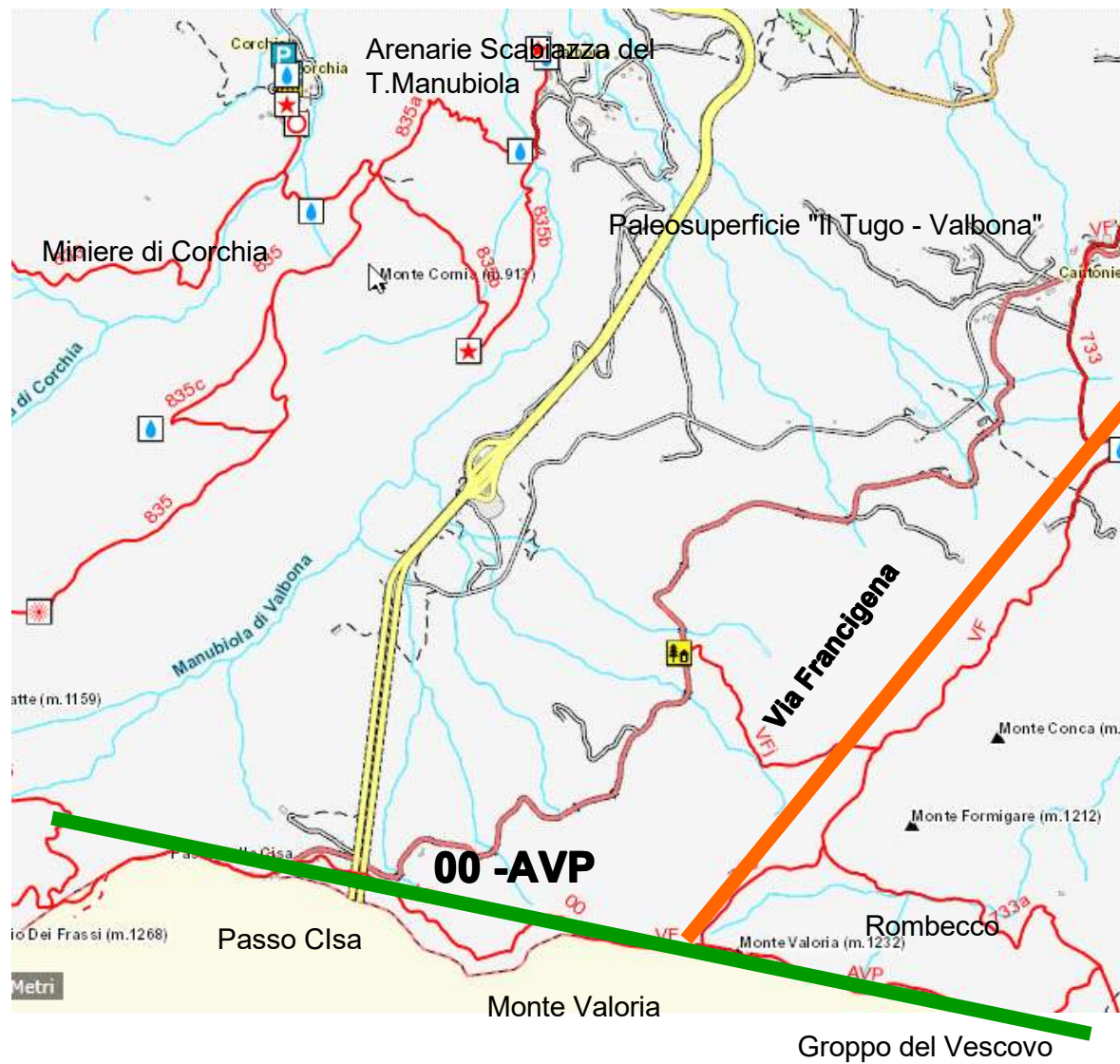
#### **Arenarie di Scabiazza**

del torrente Manubiola  
N876 (Rilevanza Locale)

## GEOSITI INTERESSATI

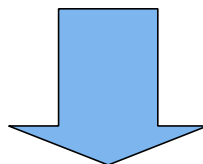


# I PERCORSI

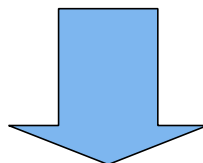


## OBIETTIVO DEL PROGETTO

Divulgare conoscenze nel campo dei Geositi e delle Scienze della Terra e sensibilizzare cittadini, turisti e studenti alla conoscenza del territorio come insieme di natura, storia e tradizioni e alla lettura di tutto ciò osservando le pietre e i manufatti storici.



**Promuovere un turismo esperienziale mirato alle peculiarità naturali e culturali del territorio**



**Permettere alle competenze e professionalità locali (nuove e vecchie) di restare**  
**...le pietre restano**



## LE AZIONI

### LE ESCURSIONI E LE VISITE GUIDATE

#### ESCURSIONI attraverso i geositi

per narrare e far  
toccare con  
mano la genesi  
delle pietre e del  
paesaggio

#### VISITE GUIDATE LEZIONI FRONTALI

La geologia locale,  
l'uso della pietra  
dall'architettura  
storica a quella  
minore fino all'uso  
della pietra per la  
cura del territorio

## I LABORATORI

#### LAVORARE LA PIETRA

A scuola dagli  
scalpellini per  
toccare con  
mano la  
trasformazione  
della pietra

#### L'USO DELLE PIETRE PER LA CURA DEL TERRITORIO

Riparazione di  
piccole opere e  
muretti a secco

## **LABORATORIO DI LAVORAZIONE DELLA PIETRA**

5 giorni di full immersion dal Blocco alla Pietra Lavorata -Siamo tutti Scalpellini !



## **CONNESSIONE GEOLOGIA-ARCHITETTURA**

Il laboratorio si è focalizzato sulle pietre provenienti dai due geositi locali (Scabiazza e Salti del Diavolo) utilizzate per la struttura e i bassorilievi del Duomo di Berceto

## **CONNESSIONE GEOLOGIA-TRADIZIONI LOCALI**



Le cave e il lavoro degli scalpellini





<https://vimeo.com/233837054>

## **LABORATORIO SULLE PICCOLE OPERE**

5 giorni di full immersion fra essicatoi mulini e muretti a secco



## **CONNESSIONE GEOLOGIA-PAESAGGIO-TRADIZIONI LOCALI**

Più le opere sono minori più rispecchiano la geologia locale. Se per un essiccatoio le pietre possono essere prese nelle vicinanze nei muretti a secco vengono prelevate esattamente sul posto pertanto la forma e l'architettura di quest'ultimi sono strettamente correlate alla geologia



L'USO DELLA PIETRA NEI MURETTI A SECCO

# WORKSHOP

I LABORATORI DI BERCETO



<https://vimeo.com/234873500>

## **ESCURSIONE VISITE GUIDATE**

si sono svolte con guide escursionistiche e geologo e coinvolgendo anche esperti di diversi settori



Geologo e restauratore e scalpellino spiegano le problematiche di degrado delle pietre dei portali lungo la via Romea a Berceto

## **ESCURSIONE VISITE GUIDATE**

si sono svolte con guide escursionistiche e geologo e coinvolgendo anche esperti di diversi settori



## ESCURSIONE VISITE GUIDATE

si sono svolte con guide escursionistiche e geologo e coinvolgendo anche esperti di diversi settori



Laboratorio mobile! Ferro e Rame nelle rocce



## ESCURSIONE VISITE GUIDATE

si sono svolte con guide escursionistiche e geologo e coinvolgendo anche esperti di diversi settori



L'architetto  
esperto di  
mulini  
spiega le  
caratteristiche  
e di queste  
opere



## **ESCURSIONE VISITE GUIDATE**

si sono svolte con guide escursionistiche e geologo e coinvolgendo anche esperti di diversi settori

### **Rombecco**

Una vera geodiversità  
Graniti paleozoici in  
mezzo alle rocce  
sedimentarie





### **Maria Molinari**

Antropologa, guida escursionistica, referente del Consorzio Fantasia per i progetti con i rifugiati. Vive a Berceto è organizzatrice del Festival dell'Antropologia. Profonda conoscitrice della storia locale, dai partigiani ai contrabbandieri ha guidato e animato le escursioni e i laboratori di racconti di storia locale e ha coinvolto i profughi in alcune attività



### **La forza e il futuro del progetto sono le persone**

### **Giacomo Agnetti**

Documentarista, illustratore ... musicista ... guida escursionistica e scalatore ... docente alla Facoltà di Comunicazione, relazioni pubbliche e pubblicità di Milano.

Vive e lavora a Berceto dove ha fondato la casa di produzione Magicmindcorporation, è organizzatore del Festival dell'Antropologia della Montagna.

Ha guidato e animato le escursioni, si è occupato della comunicazione e ha realizzato i corti sui due laboratori.



### **Paolo Sacchi**

Maestro d'arte, scalpellino, scultore, pittore, musicista, profondo conoscitore dell'uso della pietra locale vive in alta Val Baganza a Ramiano.

Esperto di laboratori sulla pietra ha guidato il corso dal "blocco alla pietra lavorata" e ha contribuito al corso sui muretti a secco.



### **Fausto Squeri**

Presidente della Coop Forestale Passo Cisa e gestore dell'Ostello della Via Francigena, vive e lavora a Berceto. Ha guidato il corso sui muretti a secco portando con se non solo la sua esperienza trentennale ma anche i suoi anziani maestri in carne ed ossa ! Ha fornito tutto il supporto logistico al progetto, dai trasporti delle pietre alla organizzazione logistica dei laboratori, alla pulizia dei percorsi .



### **Giovanni Michiara**

Geologo, attento conoscitore della zona si occupa di analisi di materiali lapidei nell'edilizia storica e per anni ha effettuato consulenze anche nel campo dell'ingegneria naturalistica per la salvaguardia del territorio. Ha coordinato l'intero progetto e ha accompagnato tutte le attività svolte facendo da ponte tra gli aspetti scientifici e culturali.



### **Filippo Olari**

Archeologo e guida escursionistica, originario di Berceto e profondo conoscitore dei luoghi ha guidato e animato le escursioni volgendo lo sguardo al passato facendoci scoprire le tracce di chi viveva la montagna o la usava come passaggio.

**La forza e il futuro del progetto sono le persone**



**Paolo Vescovi**

Bercetese e storico docente di geologia all'Università di Parma è il massimo esperto di geologia della sua terra. Ha effettuato lezioni forntali/seminari e lezioni itineranti all'interno del progetto



**Enrico Ottolini**, Biologo e Presidente delegato WWF -Emilia-Romagna ha effettuato una lezione frontale sulla biodiversità sui muretti a secco




**Cecilia Molinari,**

Bercetese Laureata in Scienze della Natura e dell'Ambiente e guida escursionistica ci ha accompagnato in alcune escursioni con contributi naturalistici



**Emanuele Mazzadi,**

Architetto e guida escursionistica, profondo conoscitore dell'architettura minore montana ha effettuato una lezione itinerante sui mulini



**Salvatore Lafiandra**

Restauratore di Esedra Restauri Parma, esperto di restauro di materiali lapidei ha effettuato un intervento sul restauro della pietra e sul degrado delle pietre del Duomo di Berceto insieme a Giovanni Michiara