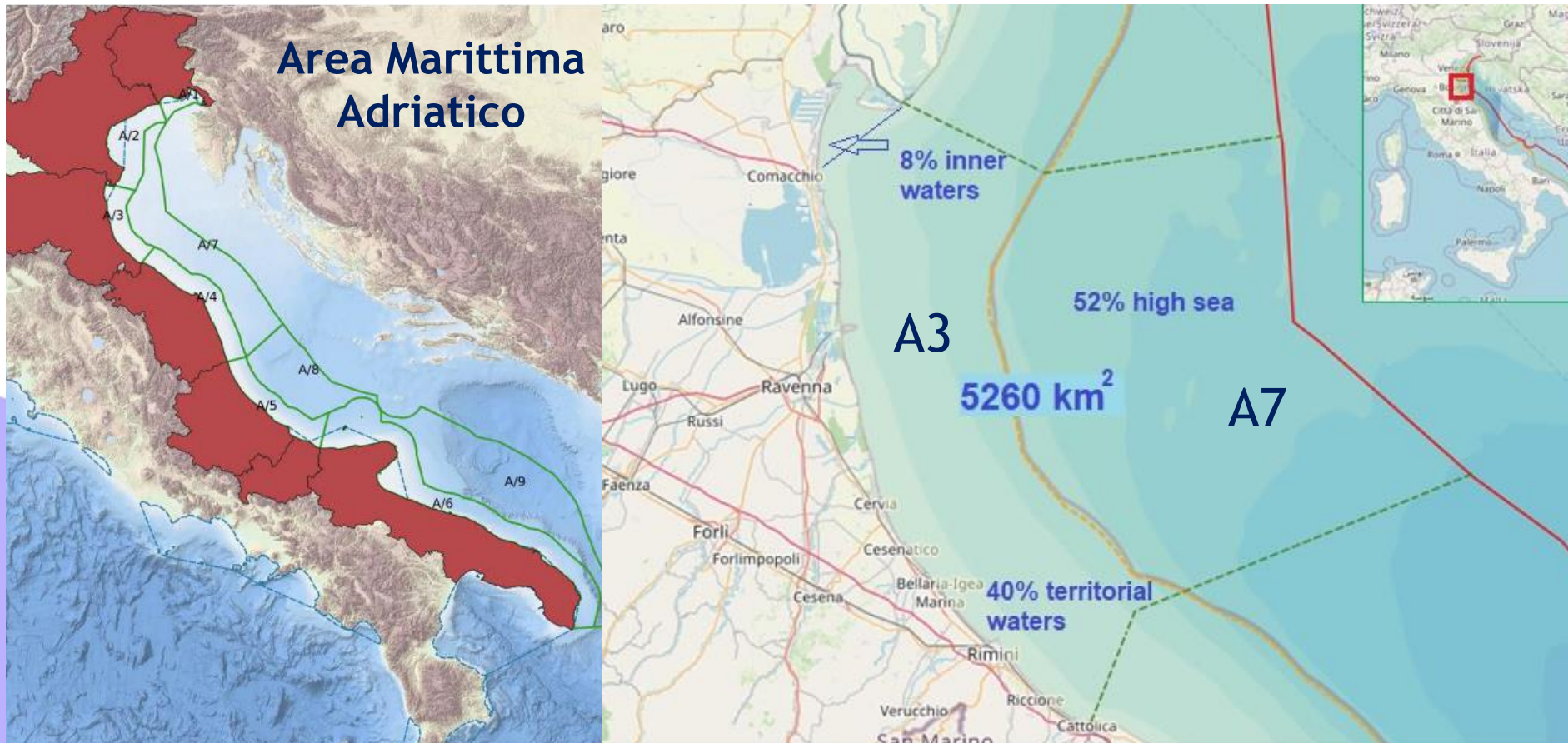


Pianificazione area Marittima Adriatico Proposta sub aree A3 e parte A7 Regione Emilia-Romagna

Luisa Perini

Premessa

Il contributo della Regione Emilia-Romagna al processo nazionale di 'Pianificazione dello Spazio Marittimo' (ai sensi del d.lgs 201/2016 recepimento della direttiva EU 89/2014) riguarda la porzione settentrionale dell'area Marittima Adriatica, in particolare le sub-aree A3 e la porzione di A7 antistante le coste regionali

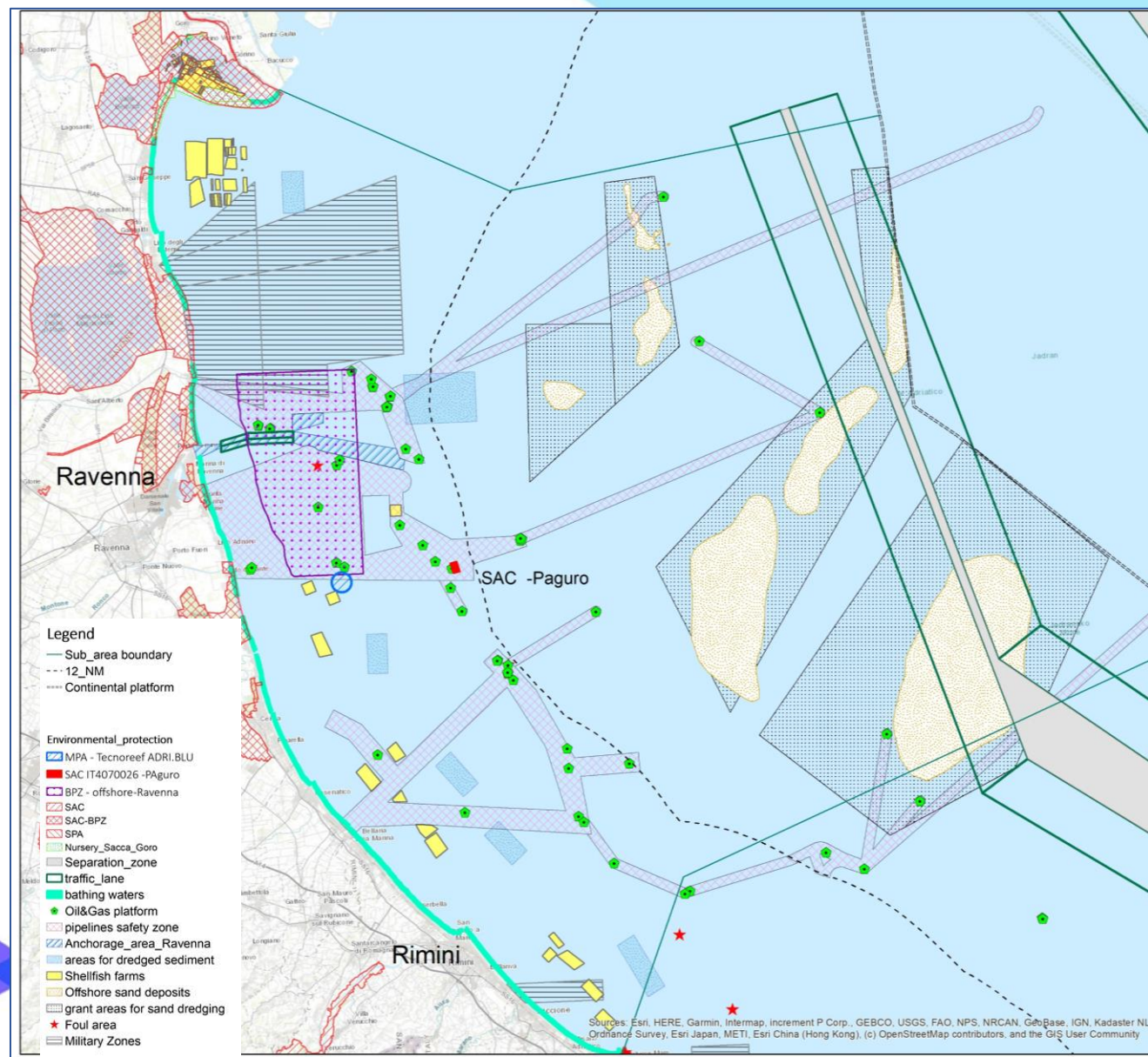


Sotto zona A3 (dalla costa alle 12 Mn) - parte A7 (dalle 12Mn al limite della piattaforma)

Usi attuali area marino-costiera Emilia-Romagna

L'area costiera e marina dell'Emilia-Romagna è un territorio strategico in costante ricerca di un equilibrio tra sviluppo economico e tutela del patrimonio storico-ambientale

- 5.300 km² l'area marina antistante (14 usi censiti)
- 130 km di costa (60% protette)
- Siti storico/naturalistici (MAB Delta-Po; 1 parco regionale ; 20 Siti Rete Natura 2000- 11 riserve naturali dello stato - 2 SIC a mare)
- **Rilevante la pressione antropica:** urbanizzazione della prima fascia costiera pari al 400% dal 1945
- Problematiche di **erosione costiera/inondazione** - accentuate dai CC - necessità di sabbie
- Settori economici prioritari:
 - **Turismo costiero e marittimo:** oltre 3000 strutture ricettive; + di 1900 concessioni turistiche; 24 porti turistici (marine) con 6.250 posti barca
 - **Porto Nazionale (Ravenna)** : in espansione + 9 porti minori
 - **Acquacoltura** (103 concessioni demaniali)
 - **36 concessioni Oil & Gas;** di cui 24 (113 pozzi) entro le 12 MN)



Proposta MSP aree A3 e parte A7 Emilia-Romagna

Fase 3 Definizione della visione e degli obiettivi

La Visione: il turismo costiero e marittimo, con le filiere collegate, rappresenta il settore di riferimento attuale e futuro per l'economia marittima del sistema costiero dell'Emilia-Romagna

Gli obiettivi strategici:

- Promuovere uno sviluppo turistico sostenibile creando le condizioni per garantire spazio alle dinamiche marine naturali e per la crescita di altri usi antropici, senza compromettere la conservazione delle risorse dalle quali il turismo dipende (acque, natura, paesaggio),
- favorire la conservazione e la tutela degli ecosistemi locali costieri, di foce e marini, perseguendo l'equilibrio tra il mantenimento e la conservazione degli ambienti naturali e le sinergie tra le attività antropiche

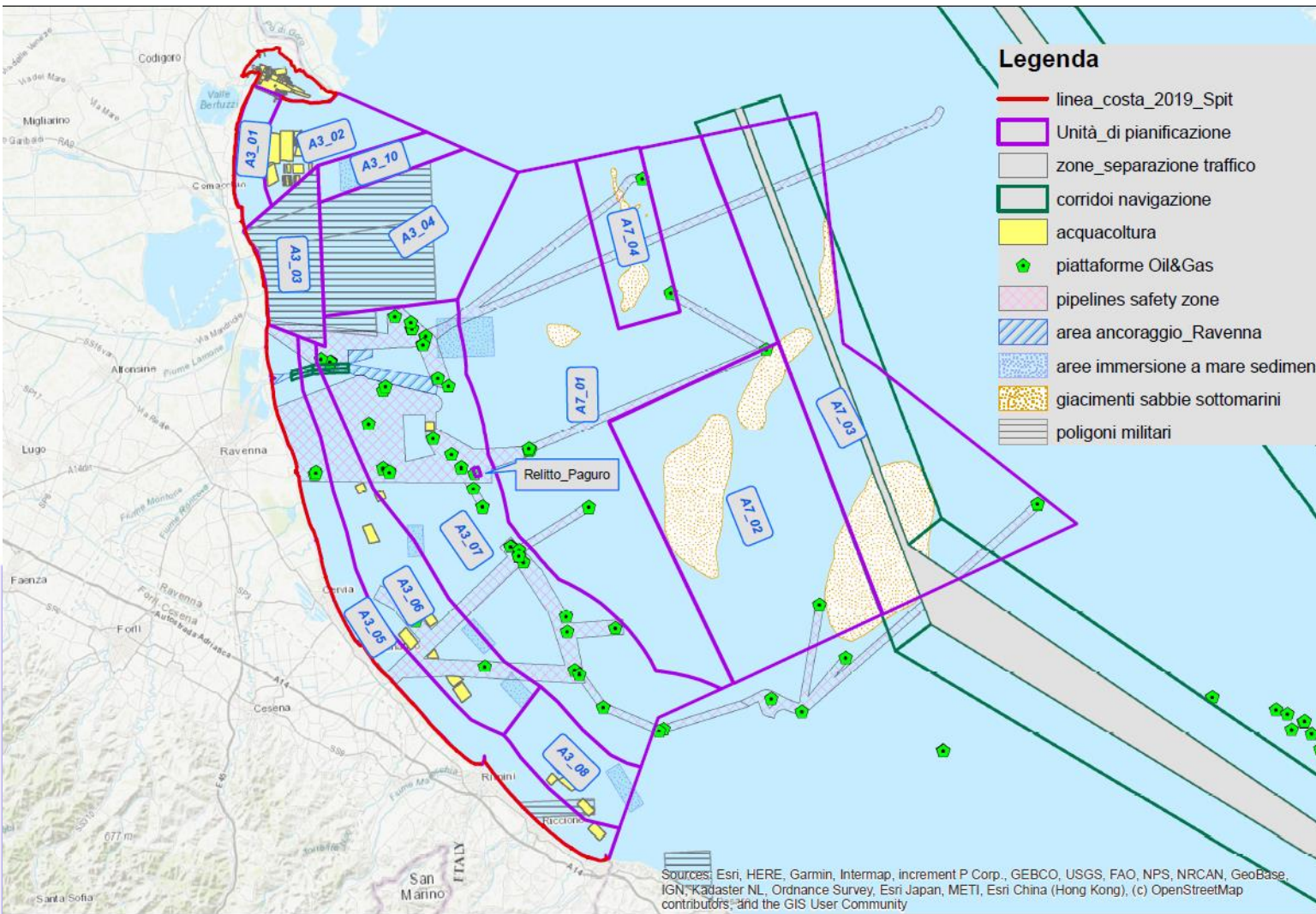
Delibera proposta n: GPG/2021/274 – adozione 277

Proposta MSP aree A3 e parte A7 Emilia-Romagna

Settori interessati	Fase 4 - Obiettivi specifici
Turismo costiero Difesa coste	OS.1 -Salvaguardare la fruizione turistica delle coste (turismo balneare) attraverso la difesa dagli allagamenti e il contrasto dell'erosione -manutenzione-ripristino del sistema spiaggia OS 2 Consentire lo sfruttamento dei giacimenti di sabbie sottomarini, indispensabili per il ripascimento delle spiagge; riducendo i conflitti con gli altri usi e assicurando la gestione oculata dei depositi in un'ottica di salvaguardia della risorsa e del rispetto dell'ambiente
Energia Turismo -Acquacoltura Protezione ambientale	OS.3-Consentire lo sfruttamento nel tempo dei giacimenti metaniferi già autorizzati in modo sicuro per l'uomo e per l'ambiente, riducendo i conflitti ed aumentando le sinergie con altri settori dell'economia del mare OS.4 -Promuovere la generazione di energia da fonti rinnovabili in mare, privilegiando, ove possibile, la conversione delle piattaforme in dismissione per progetti multiuso che includano la creazione di aree di 'tutela biologica' e/o di siti di interesse per il turismo e la pesca subacquea e acquacoltura
Pesca	OS.5 - Favorire l'espansione sostenibile e regolamentata della piccola pesca artigianale con particolare attenzione allo sviluppo delle attività integrative del reddito quali pescaturismo e ittiturismo OS.6 - -Rivedere la regolamentazione della pesca a traino, tenendo conto degli effetti sul fondale, delle aree con EFH, della sostenibilità dello sfruttamento degli stock, con particolare attenzione allo sviluppo delle attività integrative del reddito quali pescaturismo e ittiturismo
Acquacoltura	OS.7 - Favorire lo sviluppo sostenibile delle attività di acquacoltura in sinergia con gli altri usi presenti nell'area, con particolare attenzione allo sviluppo delle attività integrative del reddito quali l'Acqui-turismo e attraverso l'individuazione di Zone vocate all'acquacoltura (AZA), come da indicazioni europee.
Protezione ambientale Turismo	OS.8 -Consolidare il sistema di aree protette e misure di conservazione esistenti, in un quadro di coerenza ecologica complessiva e in sinergia con altri usi presenti. OS.9 -Mantenere / raggiungere gli obiettivi ambientali di WFD, MSFD e H&BD
Trasporti Turismo e Ambiente	OS.10 Favorire lo sviluppo dei traffici commerciali marittimi che interessano il Sistema portuale commerciale regionale, nel contesto delle Reti TEN-T e degli scenari di traffico internazionali e globali, in un'ottica di sviluppo sostenibile OS.11 Gestire la periodicità degli interventi di manutenzione dei fondali funzionali alle attività del sistema portuale commerciale e turistico promuovendo la gestione sostenibile dei sedimenti (da dragaggi portuali, scavi, sistemazioni idrauliche, ecc.), con finalità di ripascimento costiero per spiagge emerse e sommerse. OS.12 Sviluppare la nautica da diporto, nell'ottica della diversificazione dell'offerta turistica, garantendo al contempo accessibilità alle vie navigabili e sostenibilità ambientale
Usi Militari Traffico - pesca - Acquacoltura	OS.13 -Consentire il mantenimento delle funzioni militari di alcune aree, riducendone i conflitti con altri usi presenti

Proposta MSP aree A3 e parte A7 Emilia-Romagna

Fase 4 Unità di Pianificazione



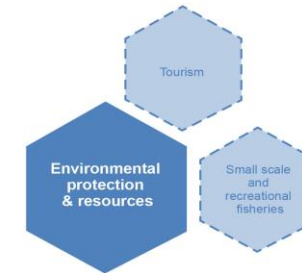
Classificate le unità di pianificazione (Vocazione) seguendo la metodologia del CTN



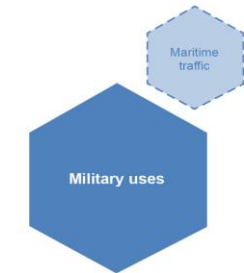
G Uso Generico



P Uso Prioritario



L Uso Limitato



R Uso Riservato

Proposta MSP aree A3 e parte A7 Emilia-Romagna

ALLEGATO 2: proposta Unità di Pianificazione sub-aree A3 e parte A7

Fase 4 Unità di Pianificazione

Legenda

- linea_costa_RER_201
- Unità di pianificazione
- - - 12_NM
- ==== Piattaforma_continentale

profondità

- 0-10
- 10-20
- 20-30
- 30-40
- 40-50
- 50-60
- 60-70
- 70-80

Sources: Esri, HERE, Garmin, Intermap, increment P Corp., GEBCO, USGS, FAO, NPS, NRCAN, GeoBase, IGN, Kadaster NL, Ordnance Survey, Esri Japan, METI, Esri China (Hong Kong), (c) OpenStreetMap contributors, and the GIS User Community

PU codice	Usi principali	Altri usi ammessi
A3_01	P: Turismo	acquacoltura; pesca, trasporto mar. ambiente
A3_02	P: acquacoltura	acquacoltura; pesca, trasporto mar. ambiente, turismo
A3_03	R: Difesa	
A3_04	P: natura & difesa	pesca, trasporto mar., turismo
A3_05	P: Turismo	acquacoltura; pesca, trasporto mar. ambiente, O&G
A3_06	P: acquacoltura	acquacoltura; pesca, ambiente, O&G
A3_07	P: energia	acquacoltura; pesca, trasporto mar. ambiente,
A3_08	P: acquacoltura - Turismo - natura	pesca, trasporto mar;
A3_09	L: natura	turismo
A3_10	G: generico	acquacoltura; pesca, trasporto mar. ambiente
A7_01	G: generico	pesca, ambiente, O&G; estrazione sabbia; energie rinnovabili
A7_02 A7_04	P: estrazione sabbia	pesca, trasporto marittimo, O&G
A7_03	P: trasporto marittimo/natura	pesca, estrazione sabbia

Proposta MSP aree A3 e parte A7 Emilia-Romagna

Fase 4 Descrizione Unità di Pianificazione

CODICE UNITA' DI PIANIFICAZIONE (UP)	TIPO	Usi Prioritari (P), Riservati (R), Limitati (L) e Generici (G)	Altri usi	Motivazioni per le classificazioni d'uso	Considerazioni e Indicazioni aggiuntive
A3_01	P(t)	Uso prioritario (P): settore turistico (t)	Acquacoltura Pesca Traffico marittimo Protezione ambiente/ risorse Difesa delle coste	Area ad elevata vocazione turistica (balneazione, nautica da diporto). Potenziale sviluppo turismo esperienziale e naturalistico per la presenza di siti Natura 2000 costieri e Parco del Delta del Po.	Potenzialità per acquacoltura e prelievo molluschi bivalvi da banchi naturali (A.T.B. Sacca di Goro). Esercizio della raccolta di molluschi con draga idraulica secondo normativa vigente Interventi e manutenzioni alle opere di difesa costiera
A3_02	P(a)	Uso prioritario (P): acquacoltura (a)	Pesca Traffico marittimo Protezione ambiente/ risorse Turismo	Area ad elevata vocazione per la mitilicoltura . Presenza di aree in concessione per la mitilicoltura e prelievo molluschi bivalvi da banchi naturali (A.T.B. Sacca di Goro).	Attività di pesca con attrezzi da posta e con attrezzi trainati consentite nel rispetto della normativa vigente al di fuori delle aree destinate all'uso prioritario.
A3_03	R(d)	Uso riservato (R): difesa (d)		Uso riservato di interesse per la difesa nazionale (Area di esercitazione militare Echo 346)	Consentito il transito secondo disposizioni ed ordinanze specifiche. Interventi e manutenzioni alle opere di difesa costiera
A3_04	P(n,d)	Uso prioritario (P): natura (n), difesa (d)	Pesca Traffico marittimo Turismo	Protezione ambientale prioritaria per alta valenza naturalistica. Istituito il SIC (Direttiva Habitat) per la protezione di specie di elevata valenza naturalistica (<i>Caretta caretta</i> e <i>Tursiops truncatus</i>).	Attività di pesca consentite nel rispetto della normativa vigente e secondo le prescrizioni determinate dagli usi prioritari. Attività turistico/diportistiche ad indirizzo naturalistico (secondo le misure stabilite).

A3_09	L(n)	Uso Limitato (L) natura (n)	Turismo	Elevata valenza naturalistica con presenza di ZSC - Relitto della piattaforma Paguro (IT4070026).	Area ad elevata vocazione per il turismo subacqueo e naturalistico. Traffico marittimo diportistico regolato da piano di gestione
A3_10	G	Uso Generico (G)	Acquacoltura Pesca Protezione ambiente/ risorse	Usi vari che condividono il medesimo spazio nel rispetto delle regole specifiche di ciascuno uso e di regole di coesistenza fra usi.	Potenzialità per acquacoltura e prelievo molluschi bivalvi. Attività di pesca con attrezzi da posta e con attrezzi trainati consentite nel rispetto della normativa vigente. Elevata valenza naturalistica: presenza di specie protette (Annex II Direttiva Habitat - <i>Caretta caretta</i> e <i>Tursiops truncatus</i>)
A7_01	G	Uso Generico (G)	Pesca Traffico marittimo Protezione ambiente/ risorse Energie rinnovabili Estrazione idrocarburi Sabbie Relitte	Usi vari che condividono il medesimo spazio nel rispetto delle regole specifiche di ciascuno uso e di regole di coesistenza fra usi.	Attività di pesca con attrezzi da posta e con attrezzi trainati consentite nel rispetto della normativa vigente. Elevata valenza naturalistica: presenza di specie protette (Annex II Direttiva Habitat - <i>Caretta caretta</i> e <i>Tursiops truncatus</i>) in particolare nel settore nord della UP; una porzione limitata della UP ricade nella zona di possibile istituzione del 'Santuario delle Sogliole' (vedi A7_03)
A7_02	P(sa)	Uso prioritario (P): estrazione sabbie relitte (sa)	Pesca Traffico marittimo(t) Estrazione idrocarburi (e) natura (n),	Presenza di rilevanti depositi sottomarini di sabbie relitte necessari per il ripascimento delle spiagge	Attività di pesca con attrezzi da posta e con attrezzi trainati consentite nel rispetto della normativa vigente, con potenziale chiusura agli attrezzi al traino all'interno dell'area "Santuario delle sogliole". Le nuove installazioni per lo sfruttamento degli idrocarburi dovrebbero evitare di sovrapporsi ai giacimenti di sabbie sottomarini



Thank you! Grazie! ;Gracias! Merci! Hvala! Ευχαριστώ! Grazzi! جرازي



Co-funded by the European
Maritime and Fisheries Fund

