SCHEDA DI MONITORAGGIO E CAMPIONAMENTO

RegioneEmiliaRomagna

Progetto
RETE DI MONITORAGGIO
DELLA QUALITA' DEI SUOLI AGRICOLI

ID Monitoraggio	Sigla campagna	Sito correlato	Data camp.	Prov.	Località	Rilevatore		NOTE SULL'AZIENDA

USO DEL SUOLO E OPERAZIONI COLTURALI

Coltura	Gestione	Op. colturale	NOTE USO e op. colturale

NOTE SITO DI MONITORAGGIO	FOTO (codice e note)
ASP	
LAV	
NUT	
ERS	
PRC	
MAS	
GEN	

DESCRIZIONE DELLE AREE DI CAMPIONAMENTO

area campionamento	Punto centrale					Aspetti superficiali				
	Quote m.s.l.m.	Incl. °	Pend %	Espos.	Curv.	Pedo	Antrop	Stato	Croste	Copertura del suolo
XL										
X40										
X80										

area campionamento	Fessure (cm)				Pietrosità superficiale		Rocciosità	Erosione		
	Prof. Min	Prof. Max	Largh.	Freq.	Dimen. (mm)	Freq. %	Freq. %	Tipo e Grado	Deposizione	Area %
XL										
X40										
X80										

SCHEDA DI MONITORAGGIO E CAMPIONAMENTO

Progetto
RETE DI MONITORAGGIO
DELLA QUALITA' DEI SUOLI AGRICOLI

ID Monitoraggio		Sigla campagna	

XL

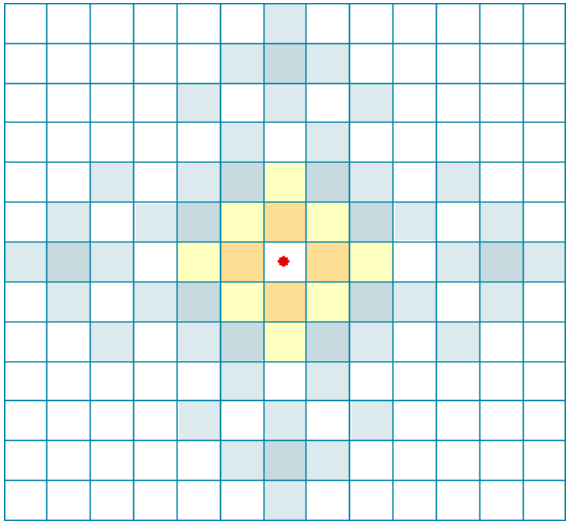

X40

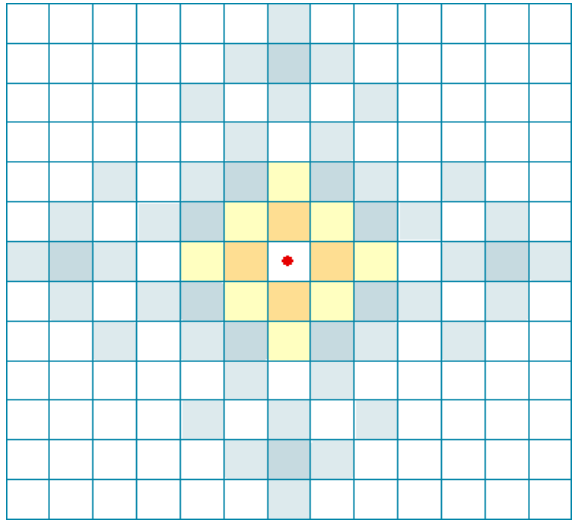

X80

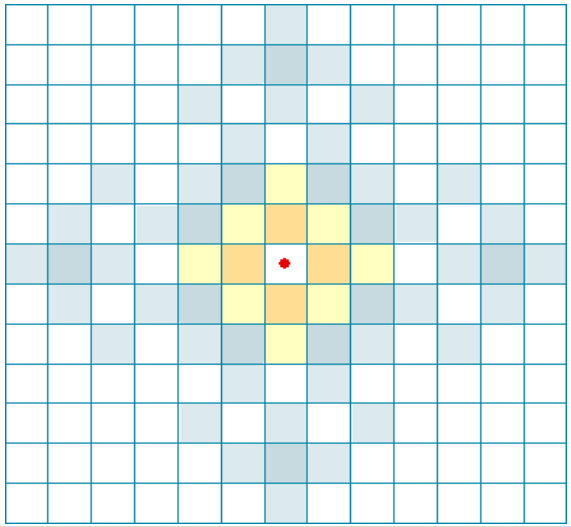

NOTE XL

NOTE X40

NOTE 80

Campionamenti									
			Profondità (cm)					Profondità (cm)	
Sigla AC	Tipo	N.	Min.	Max.	Sigla AC	Tipo	N.	Min.	Max.