











**Piano del Parco Nazionale delle
Foreste Casentinesi, Monte Falterona e Campagna**

Carta della zonizzazione di Piano

Quadro d'unione

Scala 1:150.000

	Zona A- Aree di riserva integrale
	Zona B- Aree di interesse scientifico
	Zona B- Aree di interesse paesaggistico
	Zona B- Aree monumentali
	Zona B- Aree di particolare interesse ecologico
	Zona C- Aree a destinazione sportiva
	Zona C- Aree a prevalente destinazione forestale
	Zona C- Aree a prevalente destinazione agricola
	Zona D- Aree urbane e di espansione urbanistica
	reticolo di riferimento alle singole tavole

