



COMUNE DI RAVENNA
 Piano Territoriale
 del
Parco Regionale Del Delta Del Po
 (Legge Regionale n° 27 del 02/07/1988)

Stazione:

"PINETA DI SAN VITALE E PIALLASSE DI RAVENNA"

**PRINCIPALI FORMAZIONI VEGETALI
 DI INTERESSE COMUNITARIO**

TAV. A.5

Scala 1:25.000








ALLEGATO B6 ALLA DELIBERA DI G.R./2019 DI APPROVAZIONE DEL PIANO DI STAZIONE

ADOTTATO: DELIBERA C.C. N. 1/10298 del 05.01.2006
 PUBBLICATO: DAL 28.04.2006 AL 26.06.2006
 CONTRODEDOTTO: DELIBERA C.C. N. 137/95722 del 06.10.2008

AREA INFRASTRUTTURE CIVILI - SERVIZIO TUTELA AMBIENTE E TERRITORIO

Capo Servizio Dott. Gianni Gregorio
Funzionario tecnico Geom. Lamberto Corbara
Consulenti Dott. Filippo Zanni
 Dott. Gianni Gregorio
Elaborazioni cartografiche Geom. Patrizia Cicognani
 Istruttore Tecnico Barbara Amadori

LEGENDA

-  DUNE MARITTIME E CONTINENTALI (SIGLE PRESENTI: 7, Ba p.p., Bp, Ec, Oq p.p., Um, Vu/I)
-  FORESTE (SIGLE PRESENTI: Cd, Oq p.p., Sp)
-  FORMAZIONI ERBOSE NATURALI E SEMINATURALI (SIGLE PRESENTI: Br, Er, Ho)
-  HABITAT COSTIERI E VEGETAZIONI ALOFITICHE (SIGLE PRESENTI: Hf, Ia, Ig, Im, Li, Lm, Lp, Pi, Pl, Pp, Rv, Sh, Sk, Sr, St, Sv, Sw)
-  HABITAT D'ACQUA DOLCE (SIGLE PRESENTI: 2, Cm)
-  COMUNITA' VEGETALI NON RIPORTATE DALLA DIRETTIVA HABITAT O ASSENZA DI COMUNITA' VEGETALI
-  AREA DI STUDIO

