



COMUNE DI RAVENNA
 Piano Territoriale
 del
Parco Regionale Del Delta Del Po
 (Legge Regionale n° 27 del 02/07/1988)

Stazione:

"PINETA DI SAN VITALE E PIALLASSE DI RAVENNA"

CONFRONTO PERIMETRI

TAV. P.6

Scala 1:25.000





ALLEGATO E10 ALLA DELIBERA DI G.R./2019 DI APPROVAZIONE DEL PIANO DI STAZIONE

ADOTTATO: DELIBERA C.C. N. 1/10298 del 05.01.2006
 PUBBLICATO: DAL 28.04.2006 AL 26.06.2006
 CONTRODEDOTTO: DELIBERA C.C. N. 137/95722 del 06.10.2008

AREA INFRASTRUTTURE CIVILI - SERVIZIO TUTELA AMBIENTE E TERRITORIO

Capo Servizio Dott. Gianni Gregorio
Funzionario tecnico Geom. Lamberto Corbara
Consulenti Dott. Filippo Zanni
 Dott. Gianni Gregorio
Elaborazioni cartografiche Geom. Patrizia Cicognani
 Istruttore Tecnico Barbara Amadori

LEGENDA

-  CONFINE APPROVATO
-  CONFINE CONTRODEDOTTO
-  CONFINE ADOTTATO
-  PERIMETRO LEGGE ISTITUTIVA L.R. 27/1988

