

Parco Regionale della Vena del Gesso Romagnola

Piano Territoriale del Parco

L.R. n. 6 del 17/02/2005 | L.R. n. 10 del 21 febbraio 2005




P1a - Carta della zonizzazione

Scala 1:5.000

Data: aprile 2023

ADOTTATO	APPROVATO	PUBBLICATO
Delibera di Consiglio Provinciale di Ravenna n.49 del 24.11.2023  Studio Verde S.r.l. via L. Galvani, 4 47122 Forlì - FC Tel. Fax 0543 705445 dott. for. Giovanni Grapeggia dott.ssa Consuelo Zordini	 Ente di Gestione per i Parchi e la Biodiversità Romagna PRESIDENTE: dott. Antonio Venturi DIRETTORE: dott. Nevio Agostini	 Parco regionale della Vena del Gesso Romagnola Cartografia FUNZIONARI: dott. geol. Oscar Zani dott. for. Lorenzo Cangini

Legenda


 Confine provinciale


 Parco Regionale della Vena del Gesso Romagnola


 Perimetro del Parco


Zonizzazione con diversa valenza naturalistica

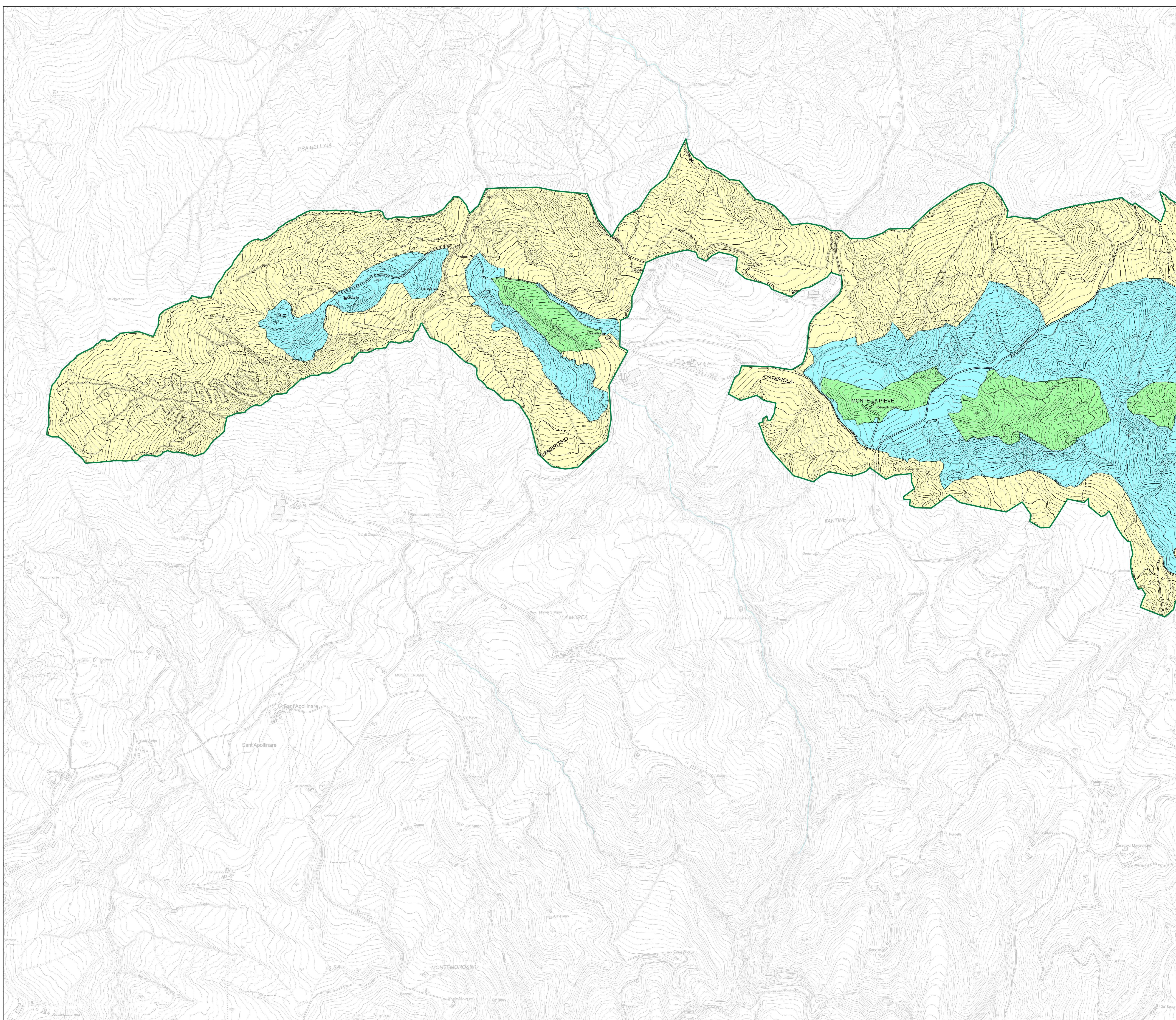
 A - Riserve integrali

 B - Riserve generali orientate

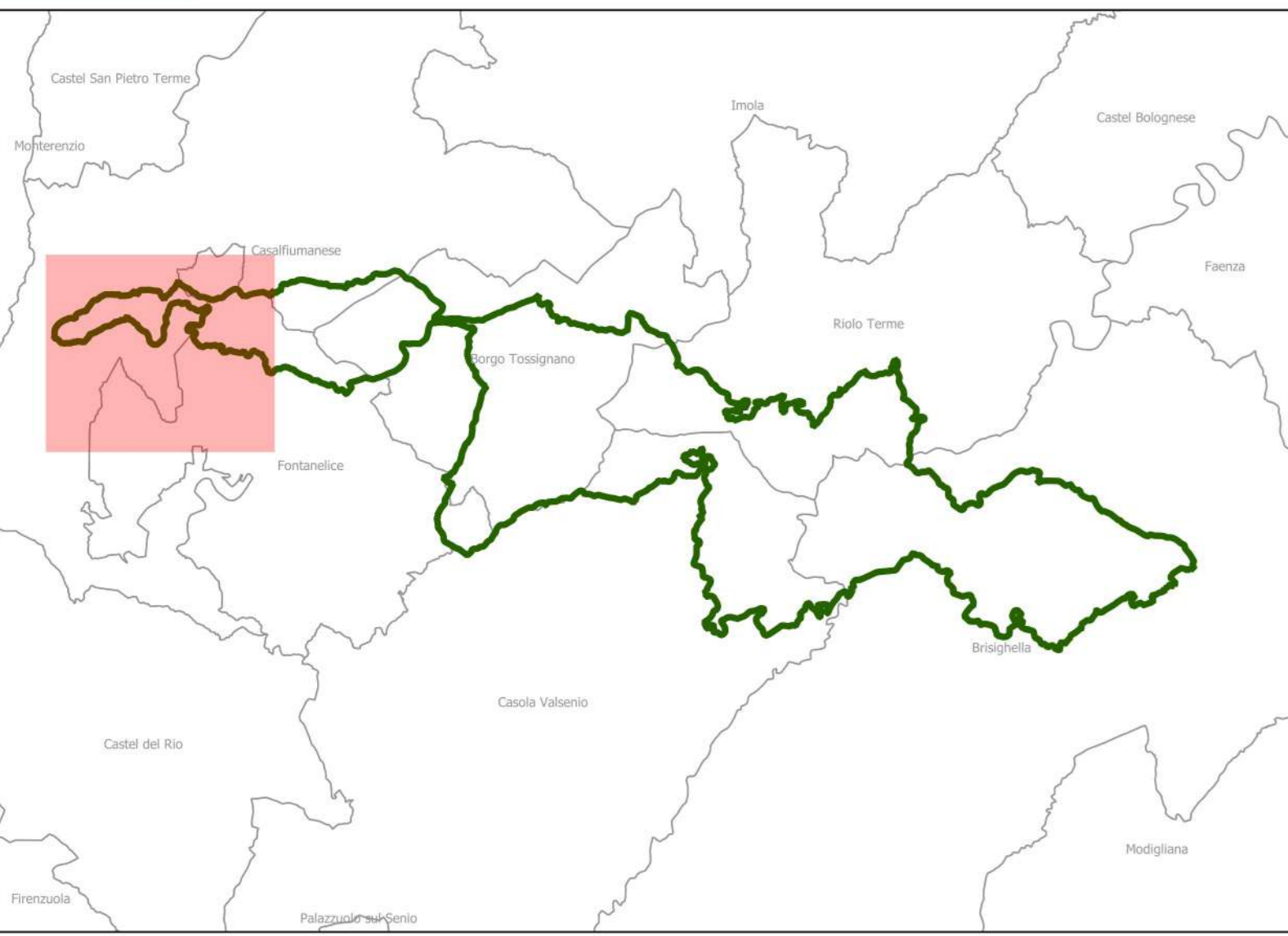
 C - Aree di protezione

 D - Aree urbanizzate e urbanizzabili

 AC - Area contigua



a












P1a - Carta della zonizzazione

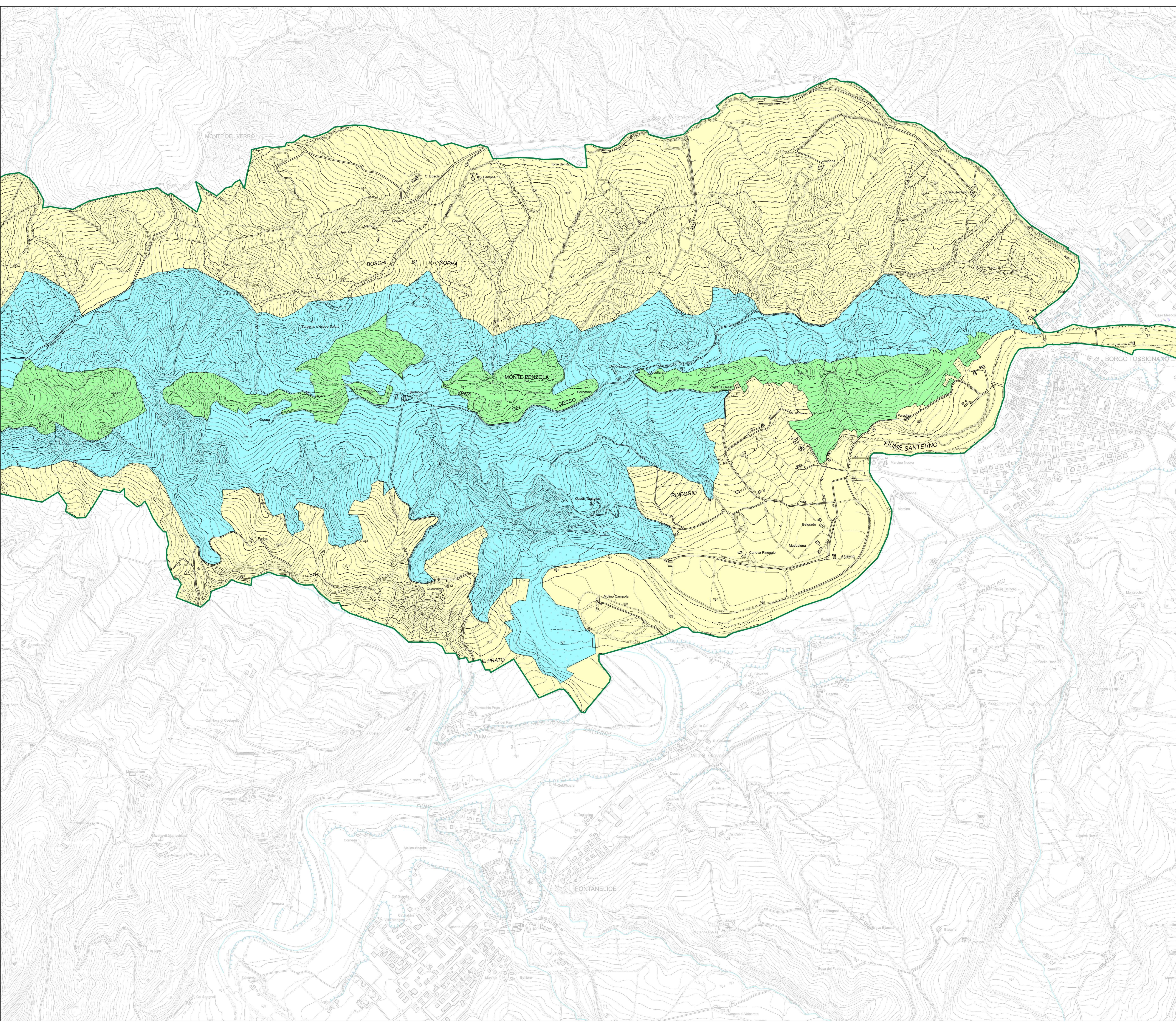
Scala 1:5.000

Data: aprile 2023

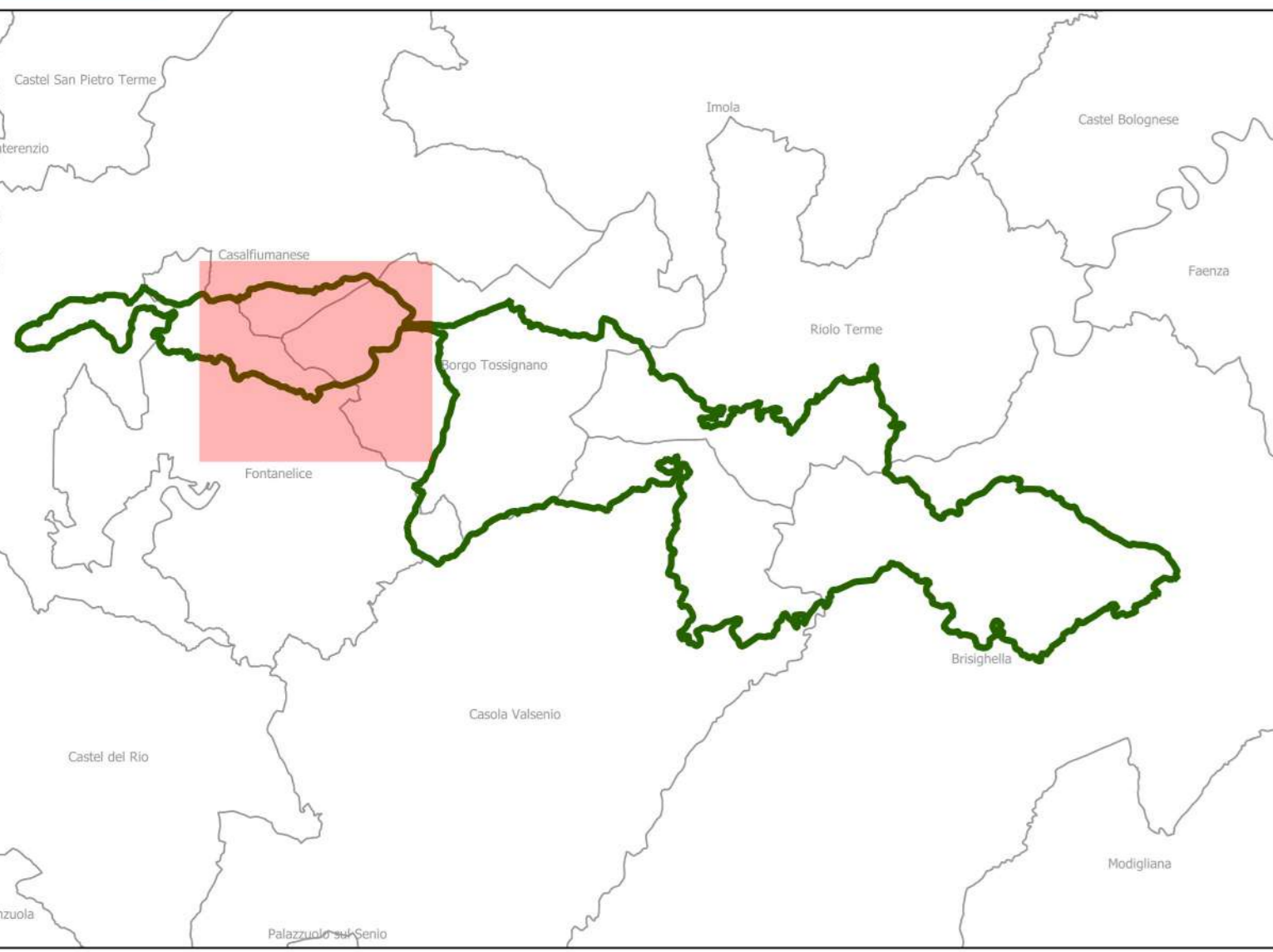
ADOTTATO Delibera di Consiglio Provinciale di Ravenna n.49 del 24.11.2023	APPROVATO	PUBBLICATO
 Studio Verde S.r.l. via L. Galvani, 4 47122 Forlì - FC Tel. Fax 0543 705445	 Ente di Gestione per i Parchi e la Biodiversità Romagna	 Parco regionale della Vena del Gesso Romagnola
PRESIDENTE: dott. for. Giovanni Grapeggia dott.ssa Consuelo Zandini	FUNZIONARI: dott. agr. Oscar Zani dott. for. Lorenzo Cangini	DIRETTORE: dott. Nevio Agostini

Legenda

-  Confine provinciale
- Parco Regionale della Vena del Gesso Romagnola**
-  Perimetro del Parco
- Zonizzazione con diversa valenza naturalistica**
-  A - Riserve integrali
-  B - Riserve generali orientate
-  C - Aree di protezione
-  D - Aree urbanizzate e urbanizzabili
-  AC - Area contigua



b



Parco Regionale della Vena del Gesso Romagnola

Piano Territoriale del Parco

L.R. n. 6 del 17/02/2005 | L.R. n. 10 del 21 febbraio 2005







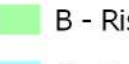



P1a - Carta della zonizzazione

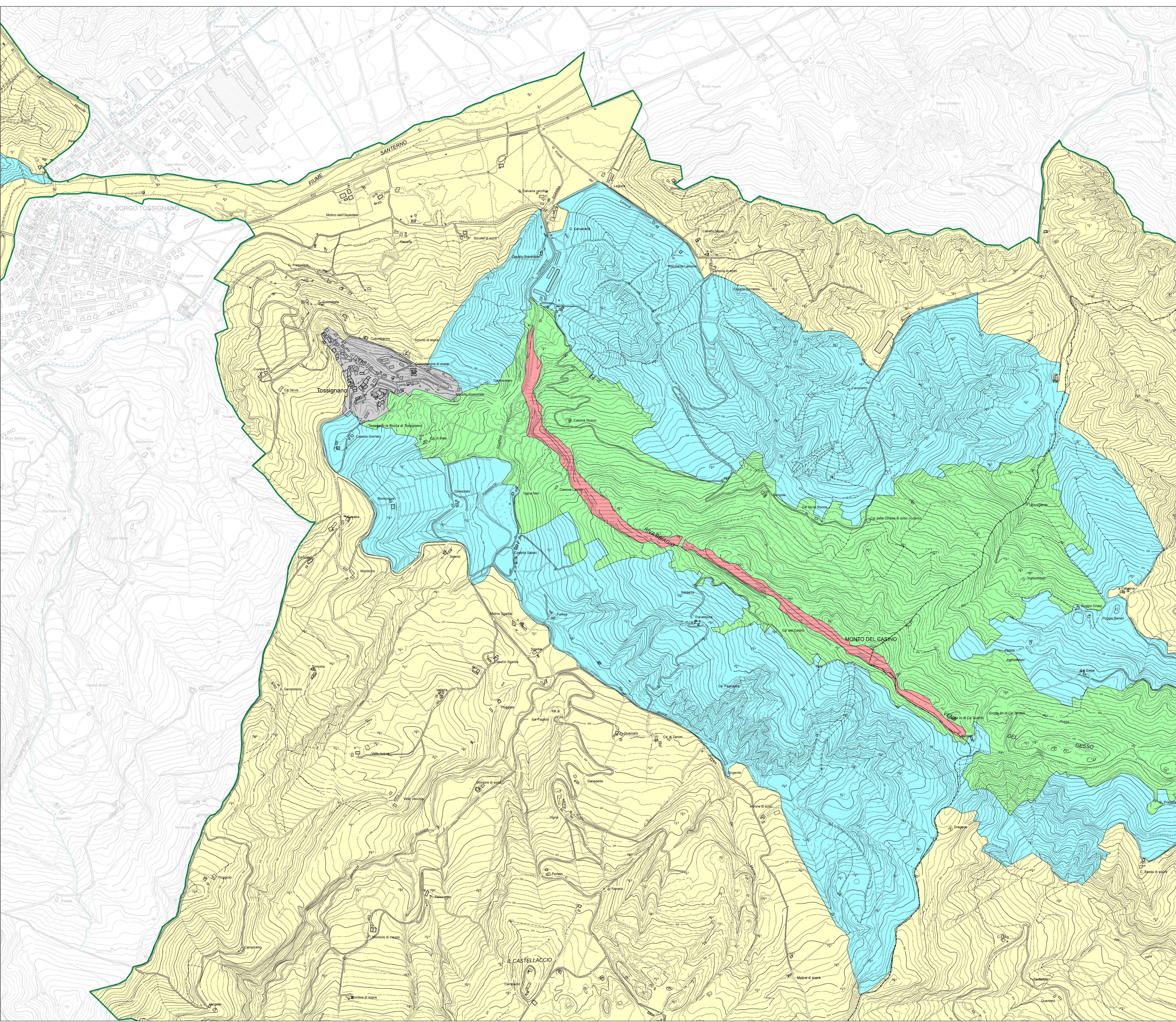
Scala 1:5.000

Data: aprile 2023

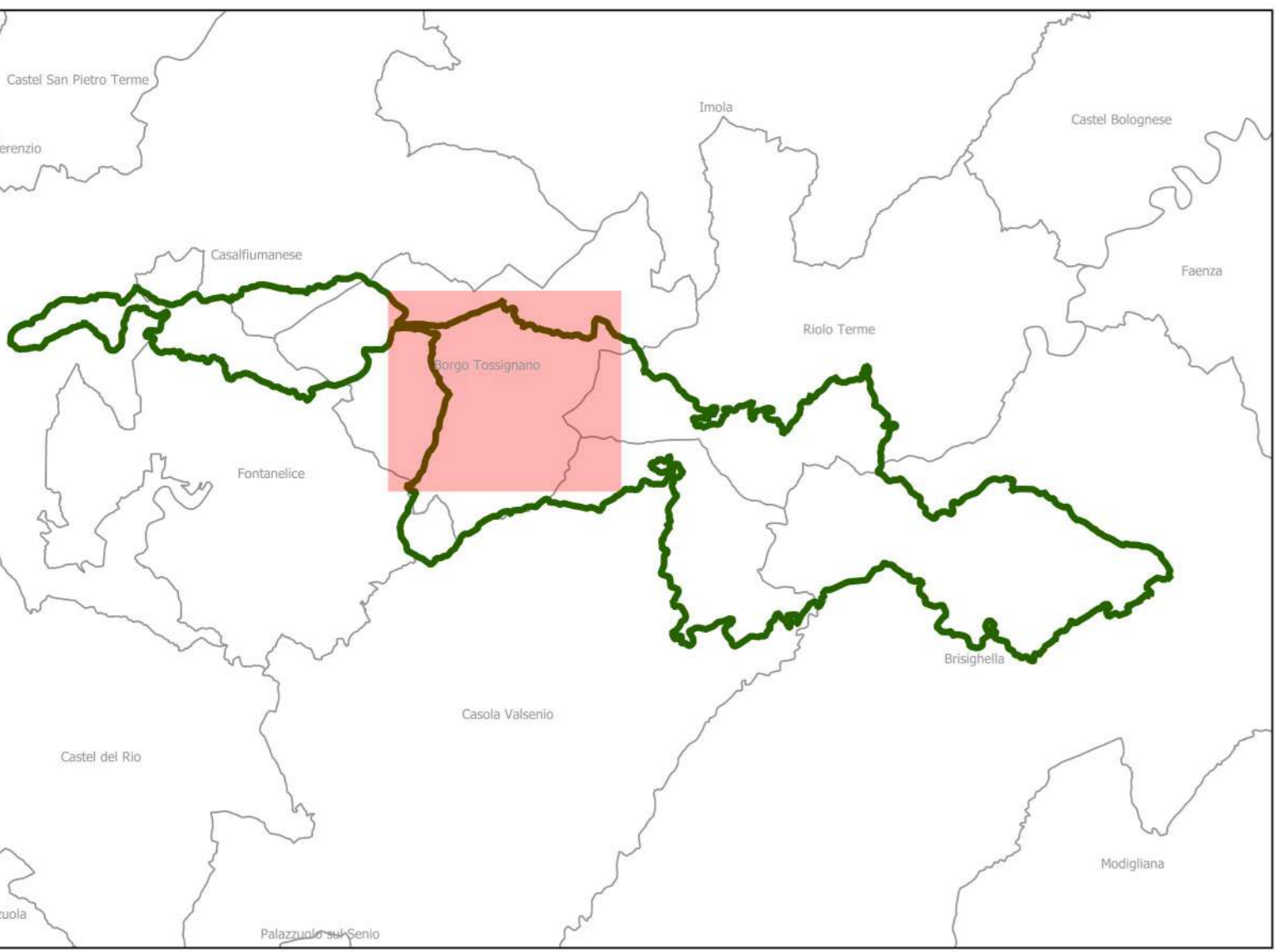
ADOTTATO	APPROVATO	PUBBLICATO
Delibera di Consiglio Provinciale di Ravenna n.49 del 24.11.2023  Studio Verde S.r.l. via L. Galvani, 4 47122 Forlì - FC Tel. Fax 0543 705445	 Ente di Gestione per i Parchi e la Biodiversità Romagna	 Parco regionale della Vena del Gesso Romagnola
PRESIDENTE: dott. for. Antonio Venturi	DIRETTORE: dott. Nevoio Agostini	CARTOGRAFI FUNZIONARI: dott. geol. Oscar Zani dott. for. Lorenzo Cangini

Legenda

-  Confine provinciale
-  Parco Regionale della Vena del Gesso Romagnola
-  Perimetro del Parco
- Zonizzazione con diversa valenza naturalistica**
-  A - Riserve integrali
-  B - Riserve generali orientate
-  C - Aree di protezione
-  D - Aree urbanizzate e urbanizzabili
-  AC - Area contigua



C









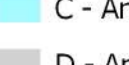


P1a - Carta della zonizzazione

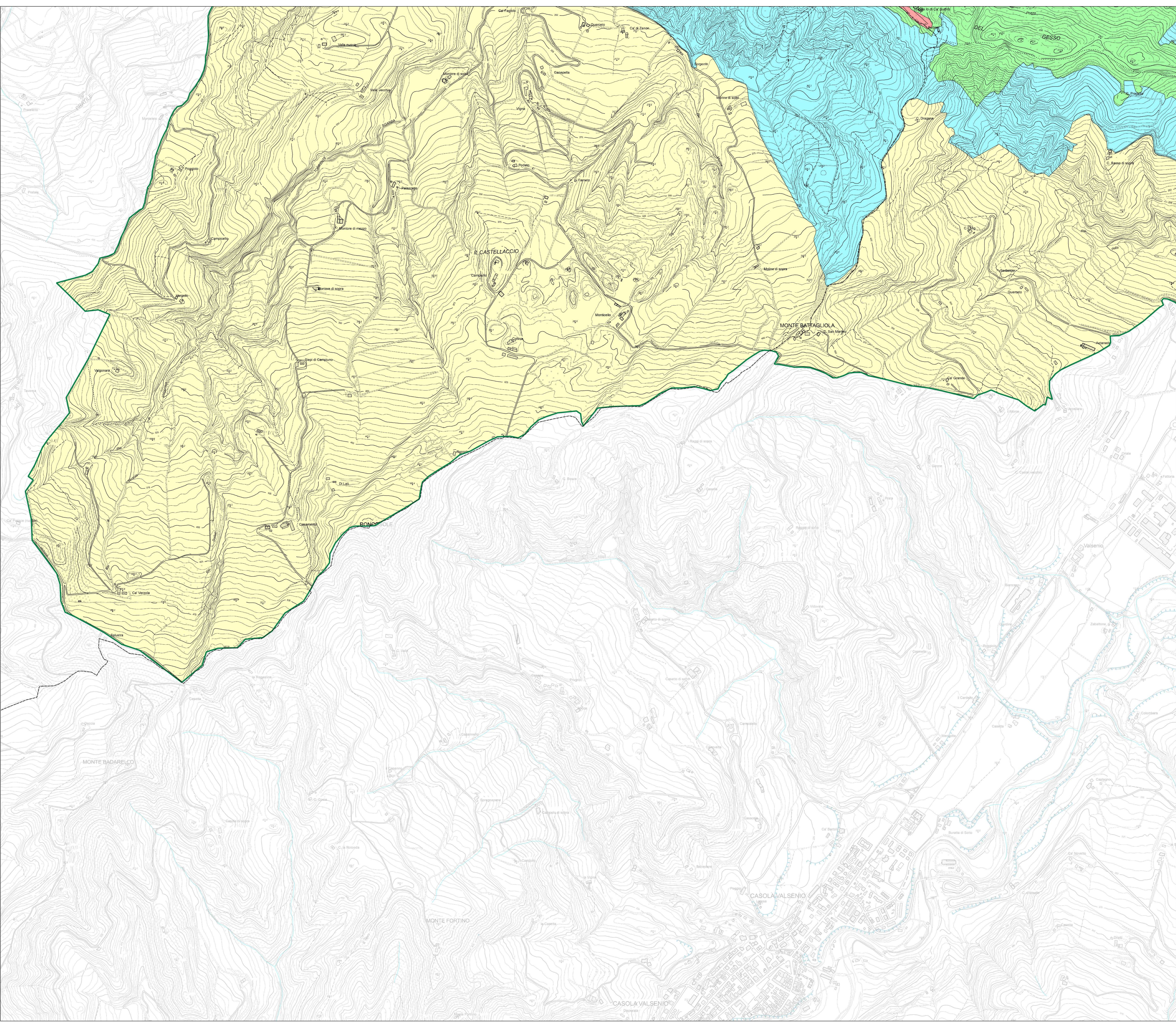
Scala 1:5.000

Data: aprile 2023

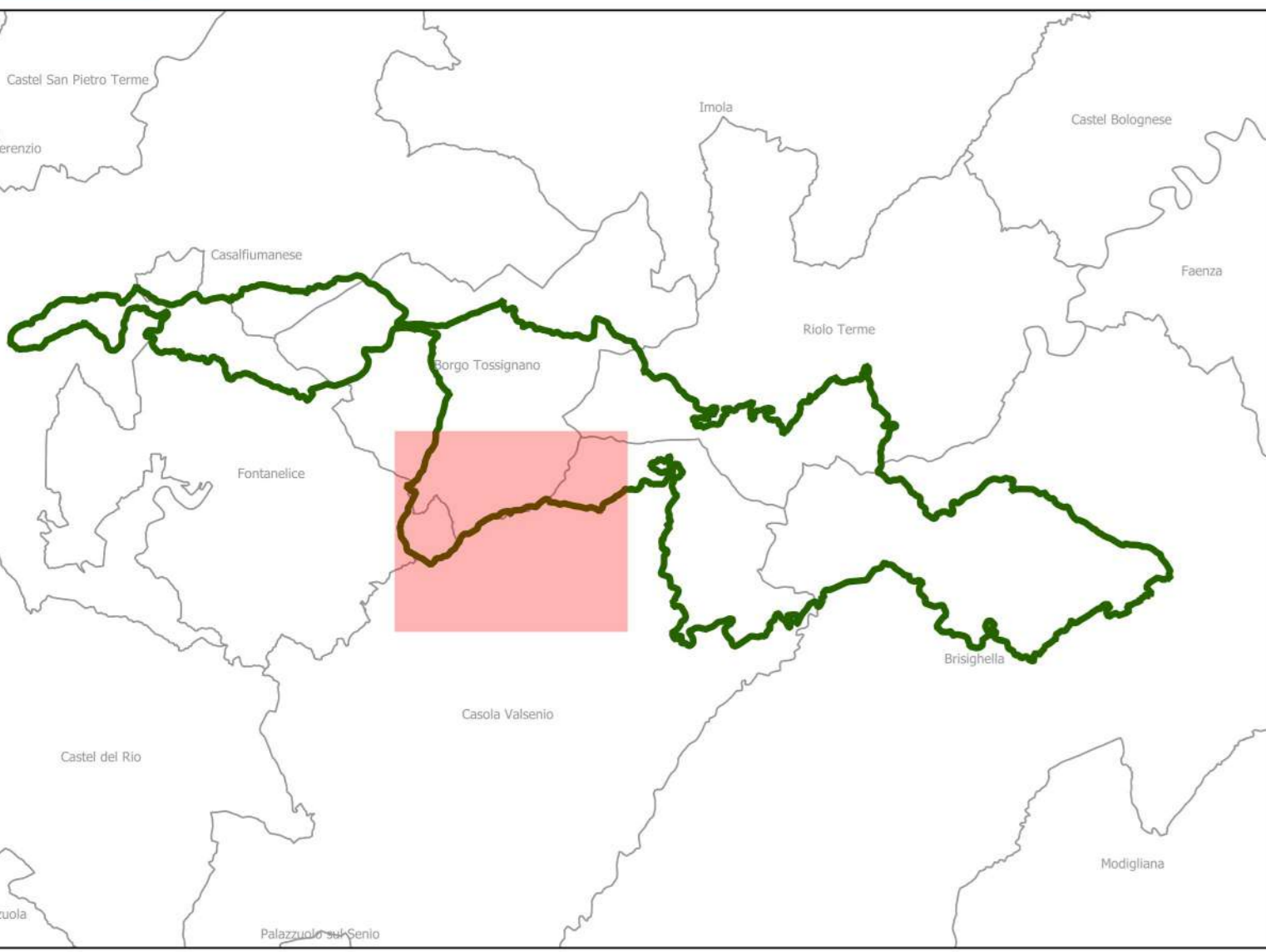
ADOTTATO	APPROVATO	PUBBLICATO
Delibera di Consiglio Provinciale di Ravenna n.49 del 24.11.2023  Studio Verde S.r.l. via L. Galvani, 4 47122 Forlì - FC Tel. Fax 0543 705445	 Ente di Gestione per i Parchi e la Biodiversità Romagna	 Parco regionale della Vena del Gesso Romagnola
PRESIDENTE: dott. for. Giovanni Grapeggia dott.ssa Consuelo Zandini	FUNZIONARI: dott. Antonio Venturi DIRETTORE: dott. Nevio Agostini	CARTOGRAFI: dott. geol. Oscar Zani dott. for. Lorenzo Cangini

Legenda

-  Confine provinciale
-  Perimetro del Parco
- Zonizzazione con diversa valenza naturalistica**
-  A - Riserve integrali
-  B - Riserve generali orientate
-  C - Aree di protezione
-  D - Aree urbanizzate e urbanizzabili
-  AC - Area contigua



d



Parco Regionale della Vena del Gesso Romagnola

Piano Territoriale del Parco

L.R. n. 6 del 17/02/2005 | L.R. n. 10 del 21 febbraio 2005



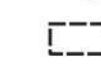
P1a - Carta della zonizzazione

Scala 1:5.000

Data: aprile 2023

ADOTTATO	APPROVATO	PUBBLICATO
Delibera di Consiglio Provinciale di Ravenna n.49 del 24.11.2023  Studio Verde S.r.l. via L. Galvani, 4 47122 Forlì - FC Tel. Fax 0543 705445	 Ente di Gestione per i Parchi e la Biodiversità Romagna	 Parco regionale della Vena del Gesso Romagnola
PRESIDENTE: dott. for. Giovanni Grapeggia dott.ssa Consuelo Zandini	FUNZIONARI: dott. for. Antonio Venturi dott. for. Oscar Zani dott. for. Lorenzo Cangini	DIRETTORE: dott. Nevio Agostini

Legenda


 Confine provinciale


 Parco Regionale della Vena del Gesso Romagnola


 Perimetro del Parco


Zonizzazione con diversa valenza naturalistica

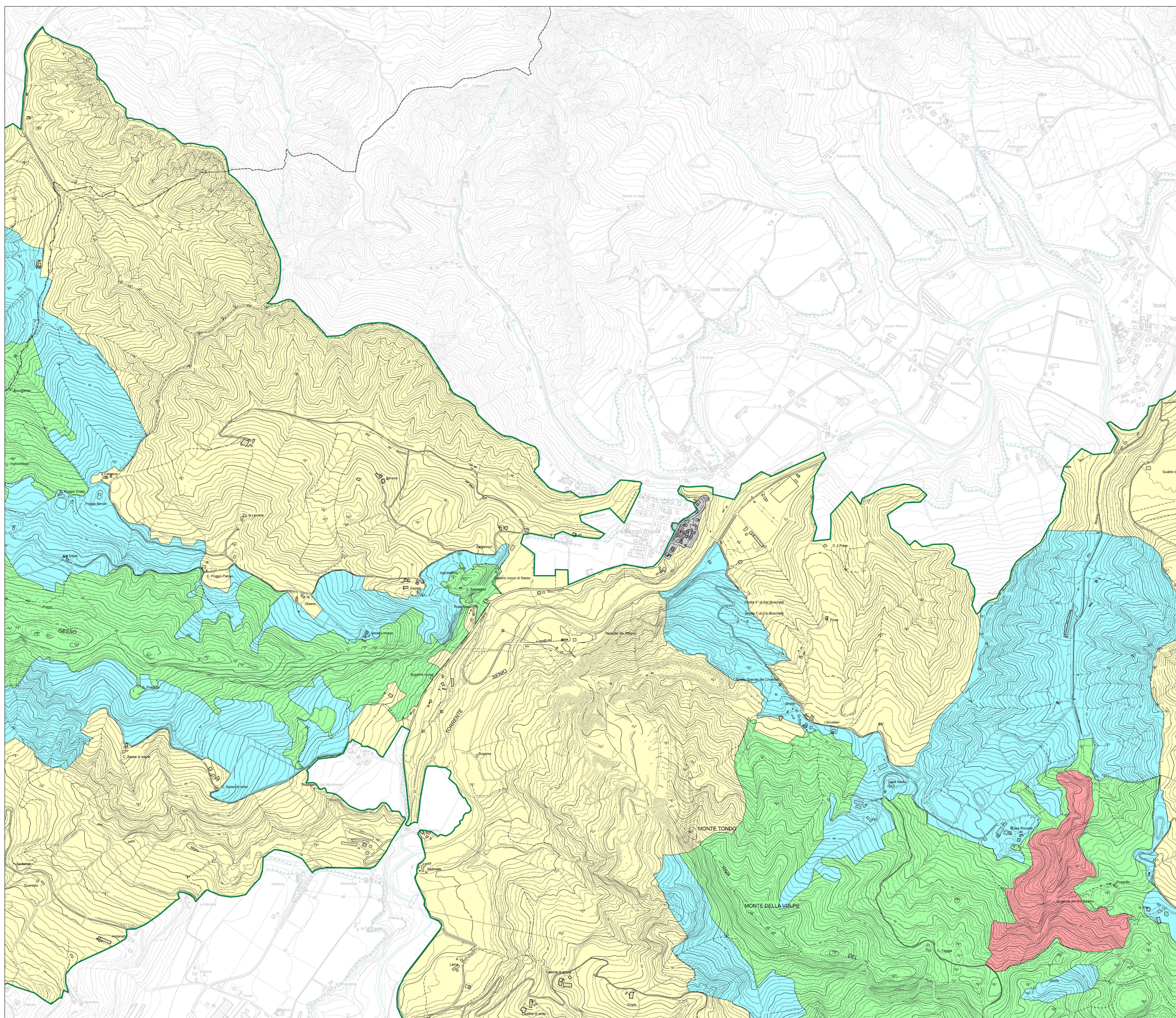
 A - Riserve integrali

 B - Riserve generali orientate

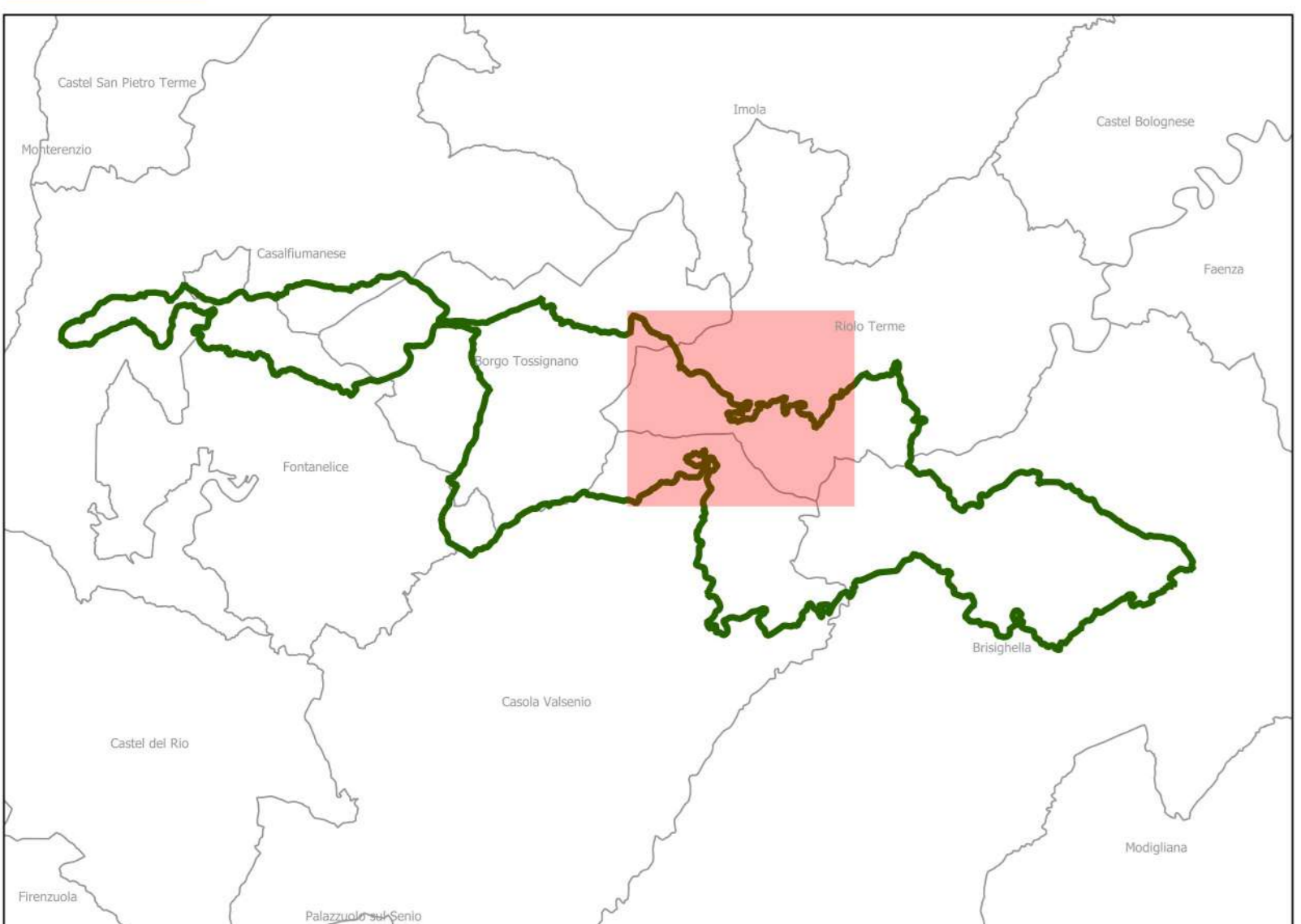
 C - Aree di protezione

 D - Aree urbanizzate e urbanizzabili

 AC - Area contigua



e





P1a - Carta della zonizzazione

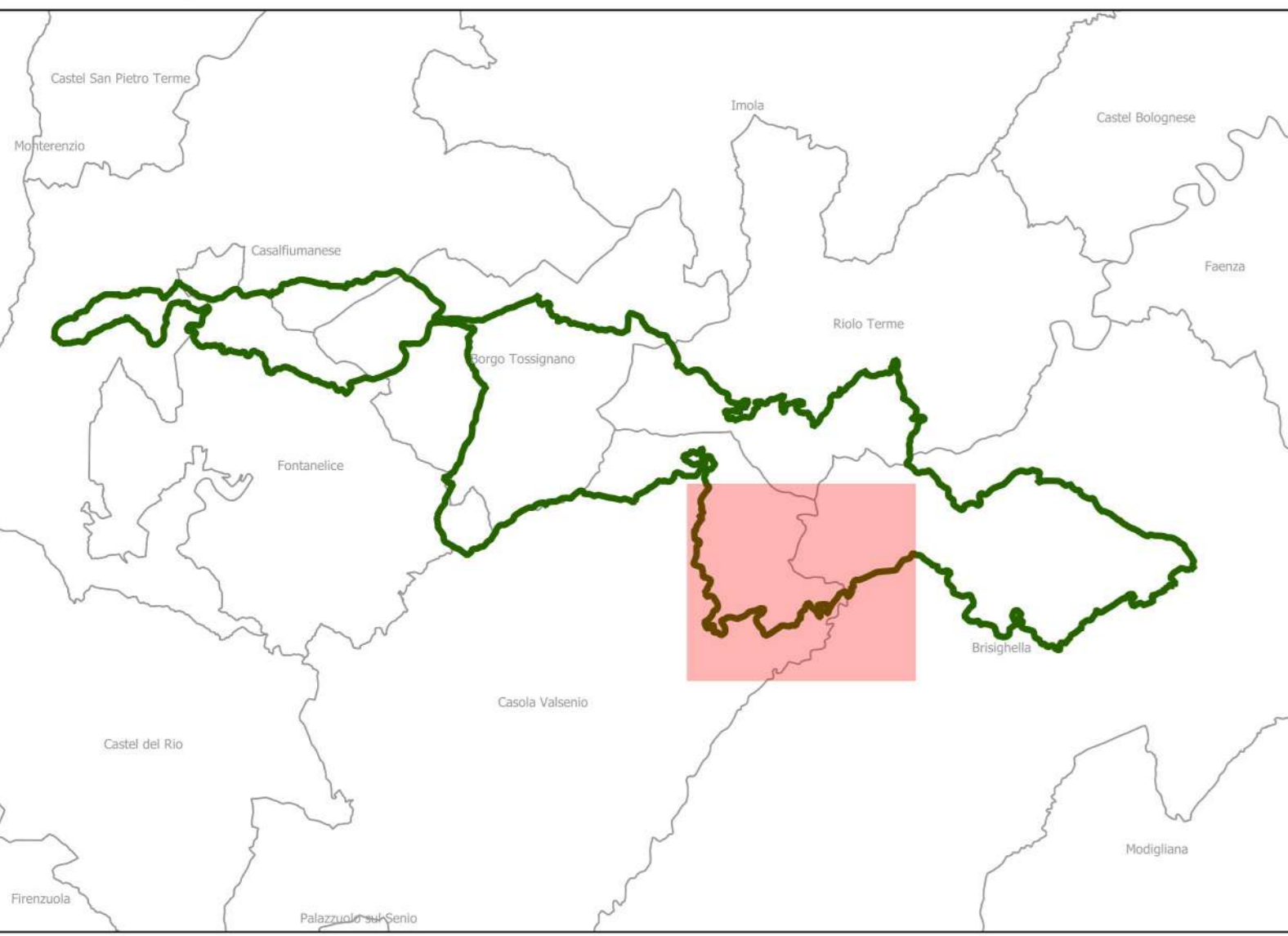

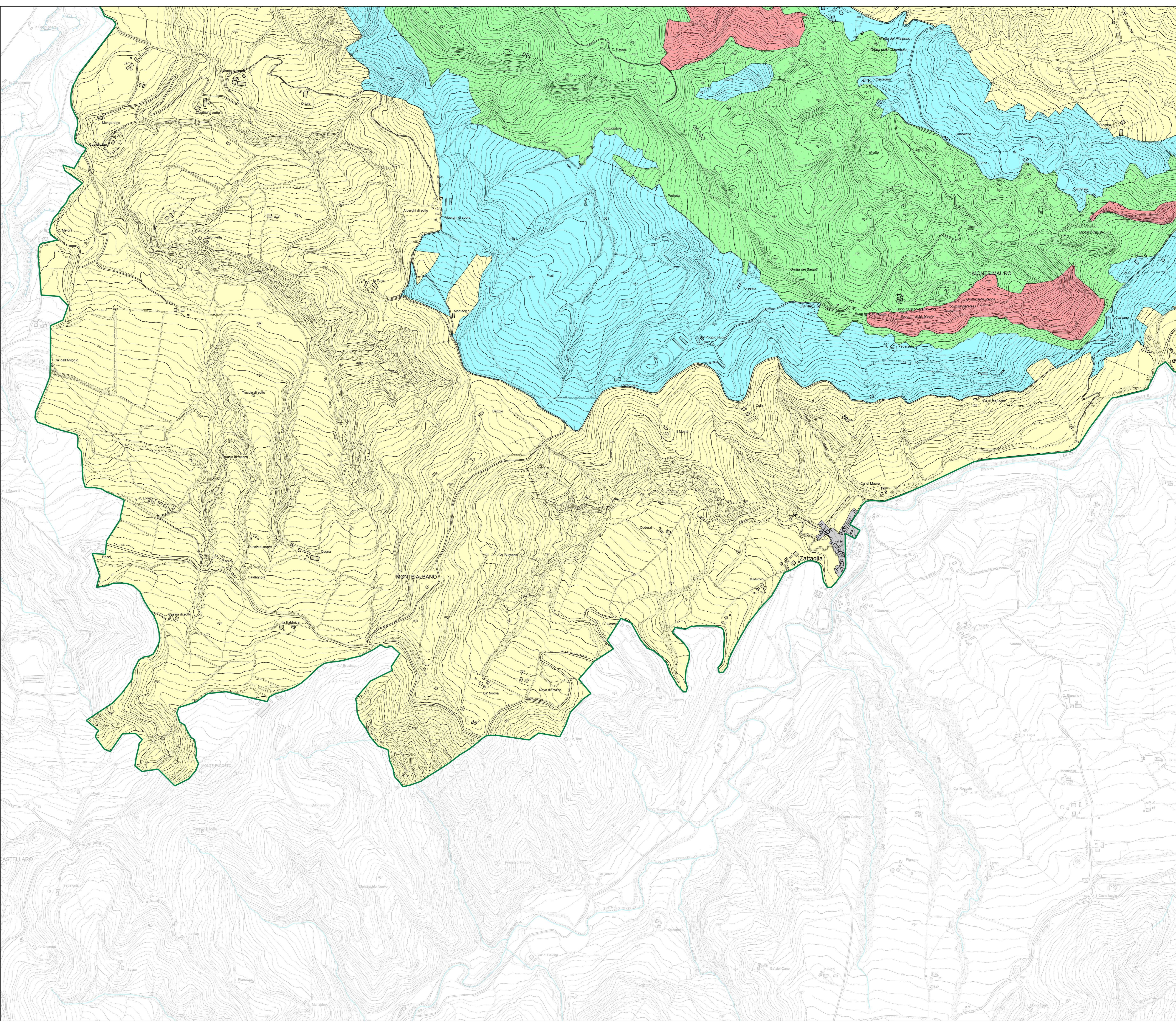
Scala 1:5.000

Data: aprile 2023

<p>ADOTTATO Delibera di Consiglio Provinciale di Ravenna n.49 del 24.11.2023</p> <p>STUDIO V & S Via L. Galvani, 4 47122 Forlì - FC Tel. Fax 0543 705445</p> <p>dott. for. Giovanni Grapeggia dott.ssa Consuelo Zordini</p>	<p>APPROVATO</p> <p>Ente di Gestione per i Parchi e la Biodiversità Romagna</p> <p>PRESIDENTE: dott. Antonio Venturi</p> <p>DIRETTORE: dott. Nevio Agostini</p>	<p>PUBBLICATO</p> <p>Parco regionale della Vena del Gesso Romagnola</p> <p>Cartografi FUNZIONARI: dott. geol. Oscar Zani dott. for. Lorenzo Cangini</p>
---	--	--

Legenda

- Confine provinciale
- ▭ Perimetro del Parco
- Zonizzazione con diversa valenza naturalistica**
- A - Riserve integrali
- B - Riserve generali orientate
- C - Aree di protezione
- D - Aree urbanizzate e urbanizzabili
- AC - Area contigua



Parco Regionale della Vena del Gesso Romagnola

Piano Territoriale del Parco

L.R. n. 6 del 17/02/2005 | L.R. n. 10 del 21 febbraio 2005










P1a - Carta della zonizzazione

Scala 1:5.000

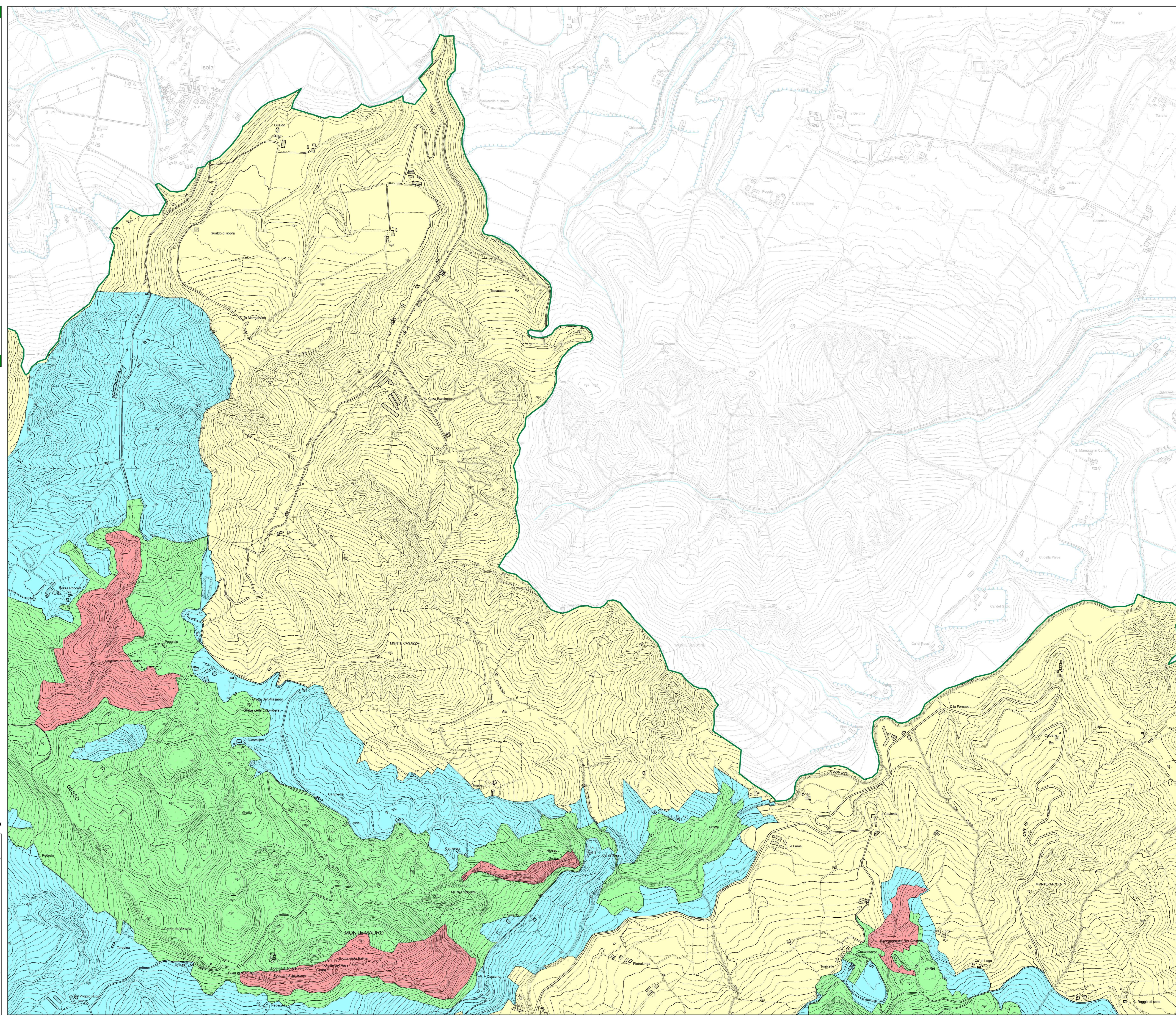
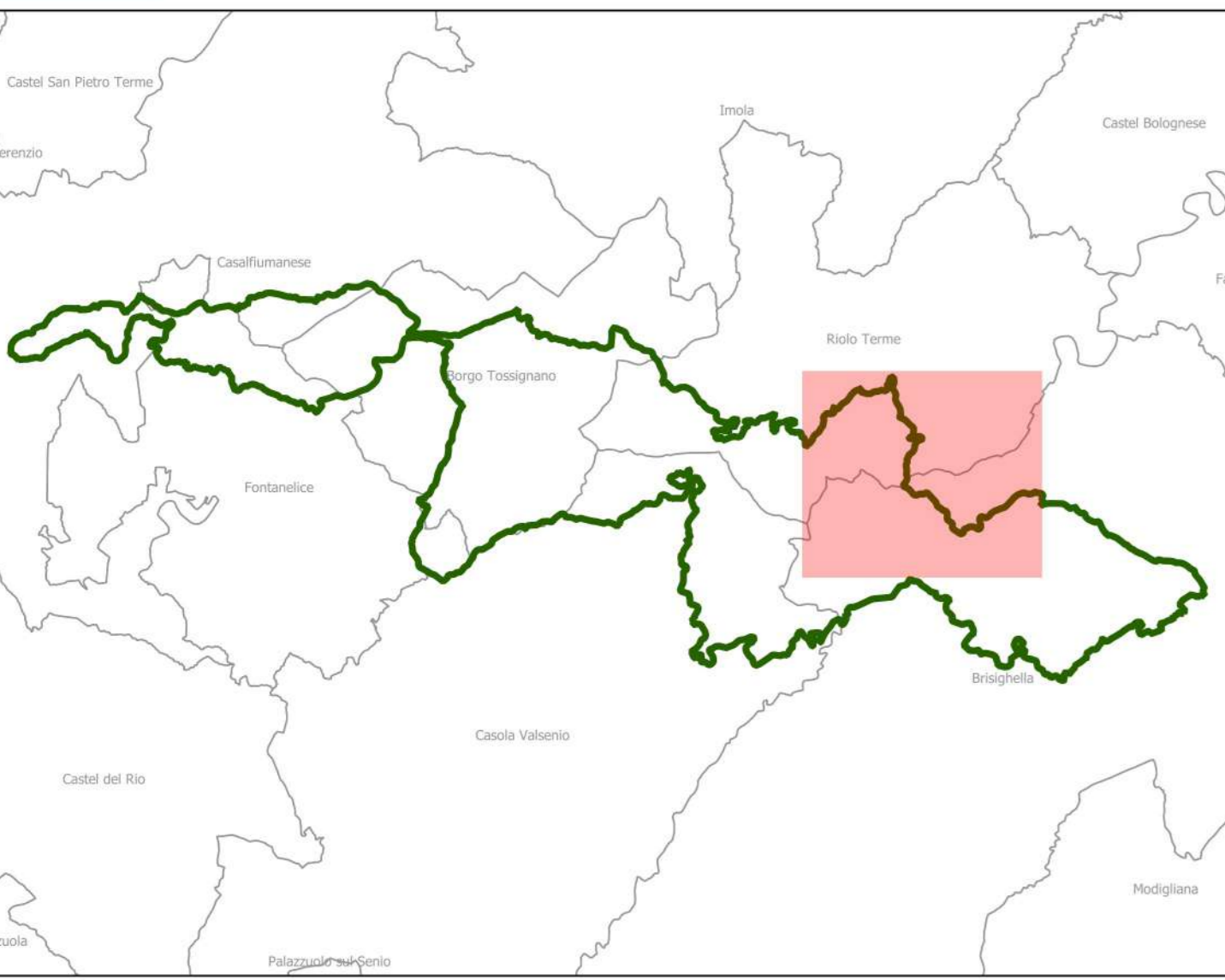
Data: aprile 2023

ADOTTATO Delibera di Consiglio Provinciale di Ravenna n.49 del 24.11.2023	APPROVATO	PUBBLICATO
 Studio Verde S.r.l. via L. Galvani, 4 47122 Forlì - FC Tel. Fax 0543 705445	 Ente di Gestione per i Parchi e la Biodiversità Romagna	 Parco regionale della Vena del Gesso Romagnola
PRESIDENTE: dott. Antonio Venturi	FUNZIONARI: dott. greg. Oscar Zani dott. for. Lorenzo Cangini	DIRETTORE: dott. Nevio Agostini

Legenda

-  Confine provinciale
- Parco Regionale della Vena del Gesso Romagnola**
-  Perimetro del Parco
- Zonizzazione con diversa valenza naturalistica**
-  A - Riserve integrali
-  B - Riserve generali orientate
-  C - Aree di protezione
-  D - Aree urbanizzate e urbanizzabili
-  AC - Area contigua

9



Parco Regionale della Vena del Gesso Romagnola

Piano Territoriale del Parco

L.R. n. 6 del 17/02/2005 | L.R. n. 10 del 21 febbraio 2005










P1a - Carta della zonizzazione

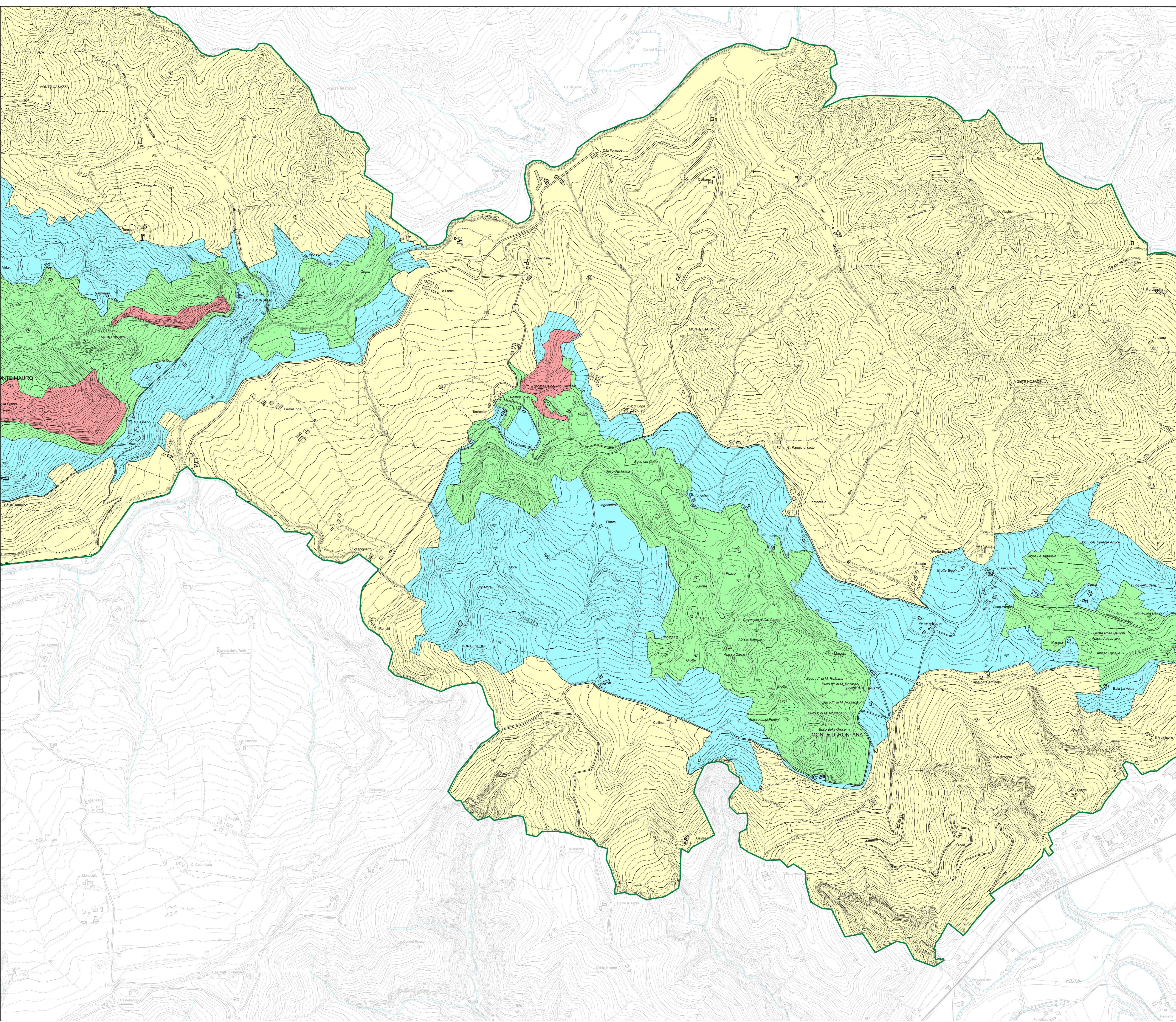
Scala 1:5.000

Data: aprile 2023

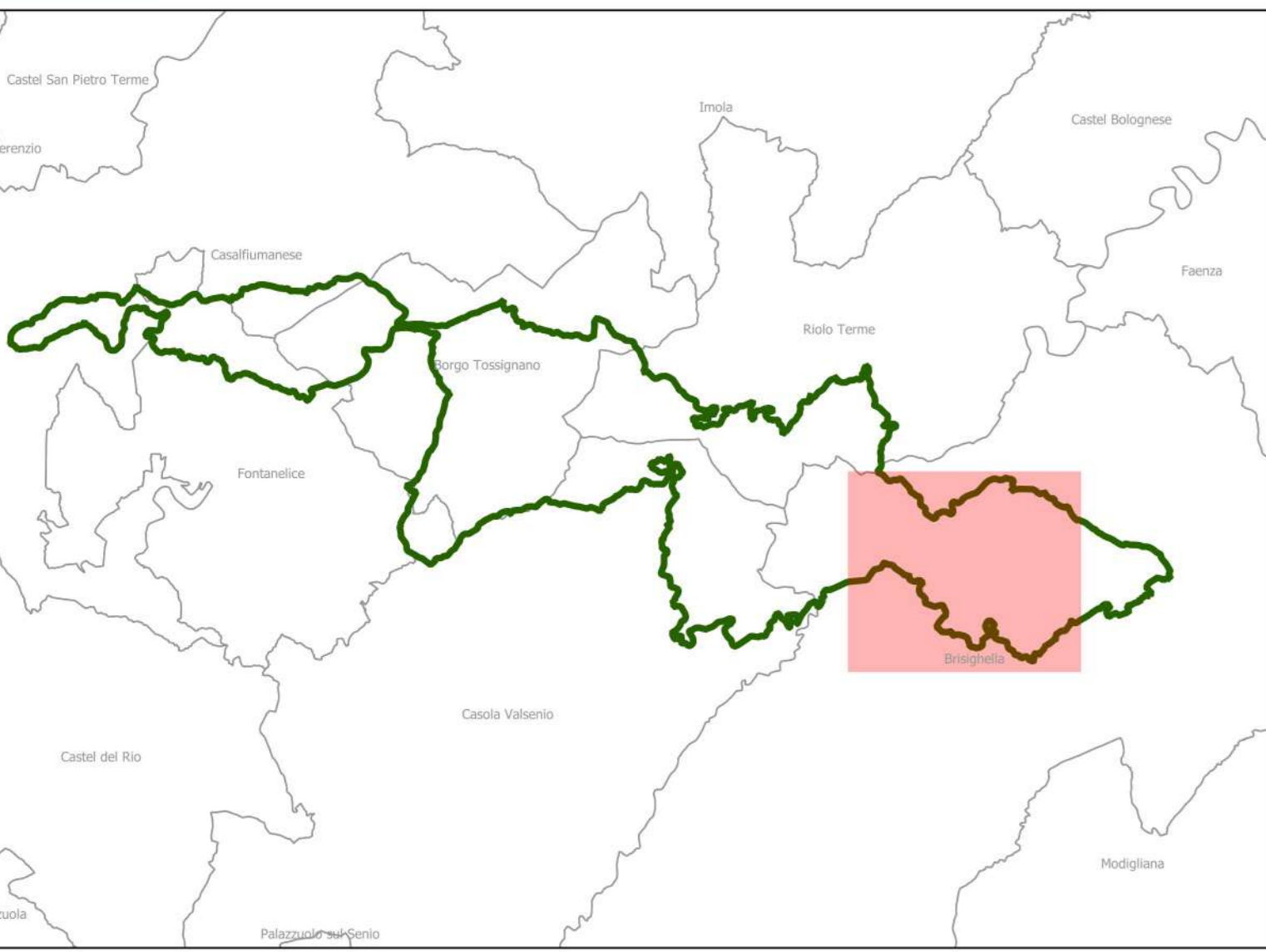
ADOTTATO Delibera di Consiglio Provinciale di Ravenna n.49 del 24.11.2023  Studio Verde S.r.l. via L. Galvani, 4 47122 Forlì - FC Tel. Fax 0543 705445 dott. for. Giovanni Grapeggia dott.ssa Consuelo Zandini	APPROVATO  Ente di Gestione per i Parchi e la Biodiversità Romagna PRESIDENTE: dott. Antonio Venturi DIRETTORE: dott. Nevio Agostini	PUBBLICATO  Parco regionale della Vena del Gesso Romagnola Cartografi FUNZIONARI: dott. geol. Oscar Zani dott. for. Lorenzo Cangini
--	--	---

Legenda

-  Confine provinciale
-  Perimetro del Parco
- Zonizzazione con diversa valenza naturalistica**
-  A - Riserve integrali
-  B - Riserve generali orientate
-  C - Aree di protezione
-  D - Aree urbanizzate e urbanizzabili
-  AC - Area contigua



h



Parco Regionale della Vena del Gesso Romagnola

Piano Territoriale del Parco

L.R. n. 6 del 17/02/2005 | L.R. n. 10 del 21 febbraio 2005



P1a - Carta della zonizzazione

Scala 1:5.000

Data: aprile 2023

ADOTTATO	APPROVATO	PUBBLICATO
Delibera di Consiglio Provinciale di Ravenna n.49 del 24.11.2023  Studio Verde S.r.l. via L. Galvani, 4 47122 Forlì - FC Tel. Fax 0543 705445	 Ente di Gestione per i Parchi e la Biodiversità Romagna	 Parco regionale della Vena del Gesso Romagnola
PRESIDENTE: dott. for. Giovanni Grapeggia dott.ssa Consuelo Zandini	FUNZIONARI: dott. geol. Oscar Zani dott. for. Lorenzo Cangini	DIRETTORE: dott. Nevio Agostini






Legenda

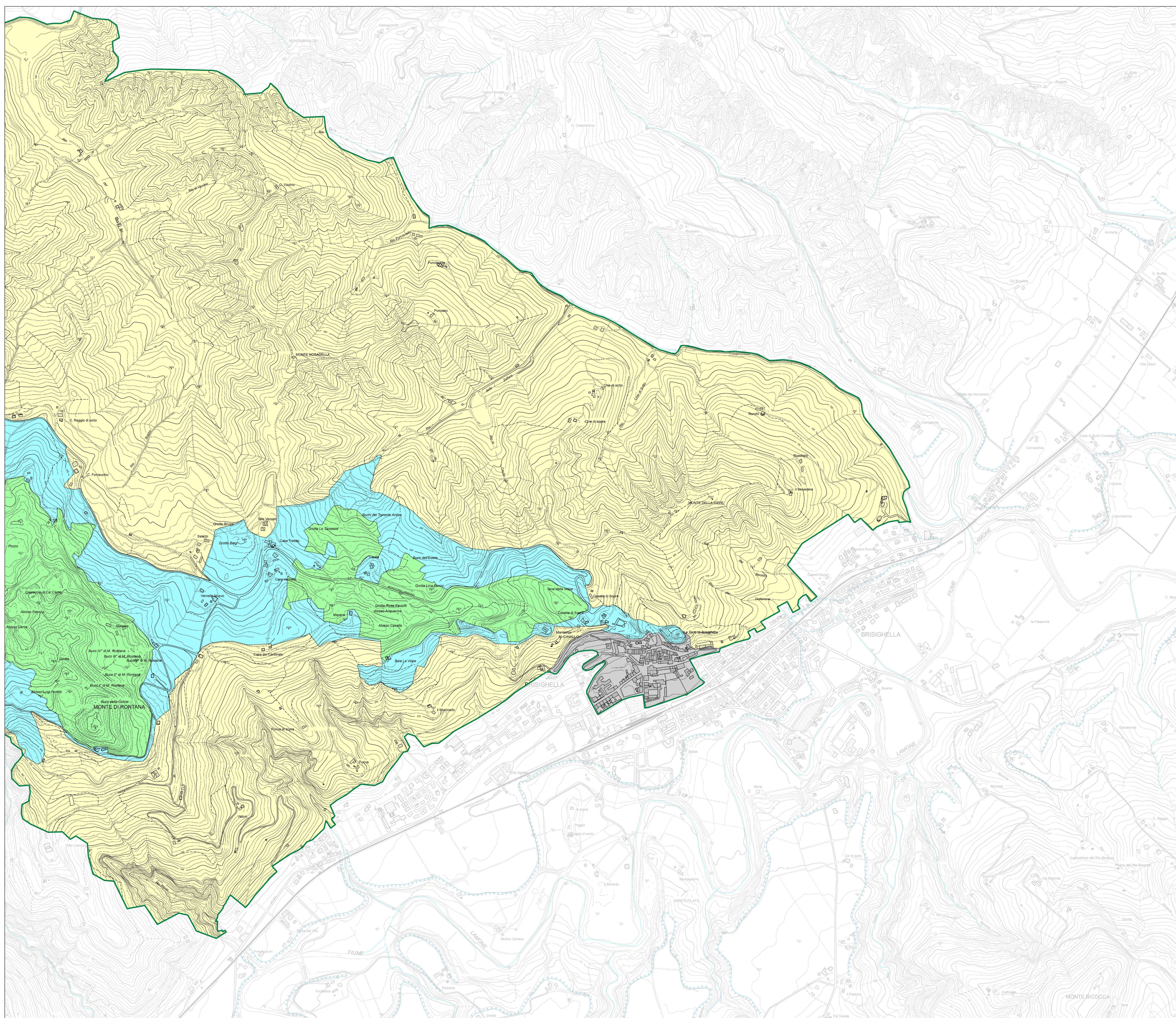
 Confine provinciale

 Parco Regionale della Vena del Gesso Romagnola

 Perimetro del Parco

Zonizzazione con diversa valenza naturalistica

-  A - Riserve integrali
-  B - Riserve generali orientate
-  C - Aree di protezione
-  D - Aree urbanizzate e urbanizzabili
-  AC - Area contigua



i

