



Parco Nazionale
Foreste Casentinesi

Camminare per conoscere e tutelare



in Bici
nel Parco

a Piedi
nel Parco



- 50.000 ha di territorio
- 835 chilometri di sentieri
- 400 ore di escursioni
- 50 itinerari consigliati
- Sentieri natura
- Sentieri per tutti...
- Alta via delle Foreste Sacre





Art. 1 – Gli impegni del C.A.




- manutenzione sentieri
- manutenzione rifugi ed opere alpine
- incentivo all'escursionismo naturalistico ed alpinismo giovanile
- tutela ambiente montano
- soccorso alpino e speleologico



Art. 2 – L'impegno del Parco

- a riconoscere al C.A.I. le risorse finanziarie per la manutenzione della rete sentieristica esistente.
- a concordare con gli altri Enti pubblici operanti sul territorio le modalità e gli strumenti idonei a garantire il rispetto della rete sentieristica, delle normative tecniche e della segnaletica unificata;
- a concordare con il C.A.I. l'organizzazione di iniziative, manifestazioni e raduni sui temi dell'escursionismo.
- a consultare il C.A.I. per la redazione e l'aggiornamento di carte o guide escursionistiche del proprio territorio.





Parco
Nazionale
Foreste
Casentinesi

La Collaborazione tra il Parco e il Club Alpino Italiano



7 sezioni locali
direttamente interessate

Arezzo 663

Firenze 2378

Forlì 370

Cesena 540

Faenza 702

Ravenna 560

Oltre 700 chilometri di sentieri in
gestione

Il progetto "Parco sicuro" con il SAER



Parco Nazionale
Foreste
Casentinesi





Gli interventi diretti del Parco





Parco Nazionale Foreste Casentinesi


Publicazioni per escursionisti





Parco Nazionale
Foreste
Casentinesi

Le iniziative comuni per la promozione dell'escursionismo e dei valori naturali e culturali della montagna





Parco Nazionale
Foreste Casentinesi

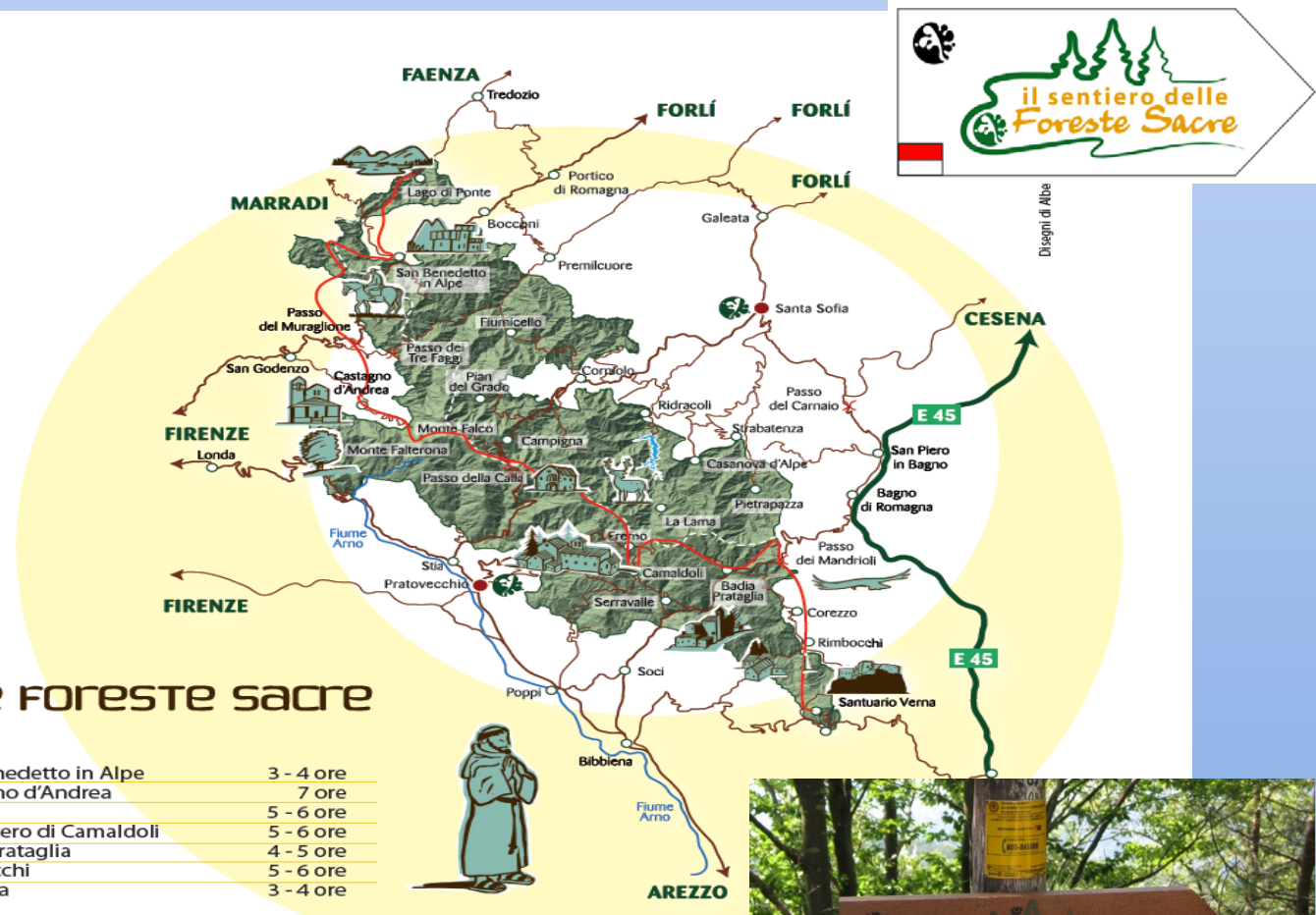
Il Progetto "Parco Sicuro" con SAER e SAST





Parco Nazionale Foreste Casentinesi


Il sentiero delle Foreste Sacre ultima tappa dell'Alta Via dei Parchi



Disegni di Albe

IL SENTIERO DELLE FORESTE SACRE TAPPE E TEMPI DI PERCORRENZA

1° Lago di Ponte	San Benedetto in Alpe	3 - 4 ore
2° San Benedetto in Alpe	Castagno d'Andrea	7 ore
3° Castagno d'Andrea	Burraia	5 - 6 ore
4° Burraia	Monastero di Camaldoli	5 - 6 ore
5° Monastero di Camaldoli	Badia Prataglia	4 - 5 ore
6° Badia Prataglia	Rimbocchi	5 - 6 ore
7° Rimbocchi	La Verna	3 - 4 ore



-  IL SENTIERO DELLE FORESTE SACRE
-  ALTRI ITINERARI CONSIGLIATI

