

# CATALOGO PUBBLICAZIONI

Libri, pieghevoli, DVD, brochure

Novembre 2018



# SOMMARIO

- COLLANA NATURALISTICA pag. 3
- COLLANA AREE PROTETTE pag. 9
- COLLANA STUDI E DOCUMENTAZIONI pag. 14
- ATLANTI pag. 18
- FAUNA MINORE pag. 20
- ALTA VIA PARCHI pag. 22
- CICLOVIE DEI PARCHI pag. 24
- RETE NATURA 2000 pag. 25
- BROCHURE & DEPLIANT pag. 27
- RIVISTE pag. 31
- ALTRI TITOLI pag. 32
- POSTER pag. 34
- DVD pag. 36
- COME RICHIEDERE LE PUBBLICAZIONI pag. 37
- IL SISTEMA DELLE AREE PROTETTE pag. 38

***Flora spontanea protetta, prodotti del sottobosco e funghi,***  
Regione Emilia-Romagna, Grafiche Zanini, 1980

Nel volume sono illustrati, con disegni e brevi descrizioni botaniche, le specie floristiche protette con la L. R. n. 2/77, i prodotti del sottobosco e i funghi, la cui raccolta è regolamentata in Emilia-Romagna. Lo scopo è quello di permettere il riconoscimento delle specie di piante e frutti che, a seguito di gravi rarefazioni, sono state soggette a limitazioni nella raccolta. Cenni sulla biologia di muschi, felci, funghi e piante "superiori" si rivolgono ai lettori più curiosi e attenti.

Testi: AA. VV.  
270 pagine  
€ 5,00



***Flora e vegetazione dell'Emilia-Romagna,*** Regione Emilia-Romagna, Grafiche Zanini, 1980


Un'approfondita guida botanica per conoscere la complessità e la ricchezza dell'ambiente vegetale dell'Emilia-Romagna. Articolata in due sezioni, la prima descrive la vegetazione regionale nei suoi aspetti attuali e nelle sue vicende storiche; un capitolo è dedicato a fitosociologia e palinologia, due scienze che contribuiscono a costruire le conoscenze sulla vegetazione e la sua storia. La seconda parte offre ai lettori una "chiave analitica" per l'identificazione delle piante spontanee regionali e un elenco di letture per quanti desiderano approfondire argomenti specifici.

Testi: AA. VV.  
340 pagine  
€ 7,50 (brossura) - € 8,50 (rilegato)

***Guida alla flora spontanea protetta,*** Regione Emilia-Romagna, Grafiche Zanini, 1982

Un vero e proprio manuale per identificare facilmente, attraverso l'uso di una "chiave analitica botanica" e figure esplicative, le specie di flora spontanea protette dalla L.R. n. 2/77. Accompagnano le singole specie brevi note riguardo all'habitat, al grado di rarità nel territorio regionale e al periodo di fioritura.

Testi: Ferrari C.  
190 pagine  
ESAURITO





**Aspetti naturalistici di alcune zone umide di acqua dolce della bassa Pianura Padana**, Regione Emilia-Romagna, Grafiche Zanini, 1983

Un tempo considerate aree malsane e improduttive, le zone umide hanno rischiato di scomparire a causa delle grandi opere di bonifica idraulica. La progressiva riduzione ne ha evidenziato le importanti funzioni nella conservazione degli equilibri ecologici: azione mitigatrice del clima, regimazione dei corsi d'acqua, produzione di nutrienti, elevata diversità biologica, ecc. Il volume è un utile strumento per conoscere tutti i segreti di questi ambienti e di conseguenza comprendere il valore e la necessità di una loro tutela.

Testi: AA. VV.

196 pagine

€ 6,00 (brossura) - € 7,00 (rilegato)



**La foresta Panfilia o bosco di S. Agostino**, Regione Emilia-Romagna, Grafiche Zanini, 1982

La foresta Panfilia, situata in un'area golenale del fiume Reno in Comune di Sant'Agostino, è uno degli ultimi lembi delle selve che un tempo ricoprivano la Pianura Padana. Il luogo, nonostante la limitata estensione, è veramente suggestivo per la presenza di grandi alberi e di una lussureggiante vegetazione e merita quindi un volumetto che ne illustri in maniera completa e approfondita le diverse componenti.

Testi: AA.VV.

105 pagine

€ 5,00 (brossura) - € 6,00 (rilegato)

**Il Monte Nero**, Regione Emilia-Romagna, Poligrafici Luigi Parma spa, 1984

Il complesso del monte Nero, che rappresenta uno degli ambienti più naturali dell'Appennino settentrionale, viene descritto in maniera completa nel volume che mette a fuoco gli eccezionali valori naturalistici del biotopo: dalle "pietre verdi" al lago Nero, dalla flora rara alla torbiera e alla fauna del "mugheto". I contenuti chiari e accessibili e la ricca iconografia ne fanno uno strumento indispensabile per chi voglia apprezzare appieno lo spirito del luogo.

Testi: AA. VV.

190 pagine

€ 5,00 (brossura) - € 6,00 (rilegato)





## **Le salse dell'Emilia-Romagna**, Regione Emilia-Romagna, Grafiche Zanini, 1985

Sulle prime pendici dell'Appennino emiliano, in particolare nella provincia di Modena, ma anche di Reggio Emilia, Parma e Bologna, si estende il paesaggio insolito e movimentato delle "salse", singolari fenomeni di origine geologica. La guida, densa di notizie e illustrazioni, con una parte dedicata agli itinerari, aiuterà l'escursionista a visitare con occhi attenti le "salse", luoghi strani e meravigliosi a due passi da casa nostra.

Testi: AA. VV.

150 pagine

€ 5,00 (brossura) - € 6,00 (rilegato)



## **Le foreste di Campigna-Lama nell'Appennino tosco-romagnolo**, Regione Emilia-Romagna, Coptip Modena, 1988

Un'opera di fondamentale importanza per conoscere uno dei più estesi e validi complessi forestali dell'intero Appennino, ricco di aspetti panoramici e di flora e fauna di eccezionale interesse. Ospita nel suo cuore una delle prime riserve integrali istituite in Italia, quella di Sasso Fratino, e nel 1993 è divenuto Parco nazionale delle Foreste Casentinesi, Monte Falterona e Campigna.

Testi: Padula M., Crudele G.

402 pagine

€ 7,50 (rilegato)


## **Aspetti naturalistici delle zone umide salmastre dell'Emilia-Romagna**, Regione Emilia-Romagna, Grafiche Zanini, 1990

Un percorso che illustra, in modo puntuale e con una ricca iconografia, le caratteristiche delle nostre coste e delle zone umide salmastre retrostanti la riviera adriatica. Le aree descritte nella pubblicazione costituiscono un sistema ambientale pressochè unico e di eccezionale valore la cui attenta conservazione è ora affidata al Parco regionale del Delta del Po, istituito con la L.R. 2 luglio 1988, n. 27.

Testi: AA. VV.

275 pagine

€ 7,50 (brossura) - € 8,50 (rilegato)





***I boschi dell'Emilia-Romagna***, Regione Emilia-Romagna, Grafiche Zanini, 1987

Una rassegna aggiornata, e in chiave divulgativa, delle conoscenze oggi disponibili sui boschi della Regione. I contributi raccolti spaziano dalla vegetazione alla selvicoltura, dall'ecologia alla fauna e alla cultura popolare dando al lettore una visione globale della vita degli ecosistemi forestali e degli stretti legami che intercorrono tra il bosco e l'uomo. Il futuro dei boschi dipende, infatti, sempre di più dalla conoscenza che abbiamo di essi e dall'uso che ne sapremo fare.

Testi: AA. VV.

270 pagine

€ 7,50 (brossura) - € 8,50 (rilegato)



***La Valle del Marecchia***, Regione Emilia-Romagna, Grafiche Zanini, 1988

Il bacino idrografico della Valle del Marecchia, pur mostrando profondi segni dell'impatto causato dalle attività umane, conserva ancora emergenze ricche di fascino e di singolare interesse naturalistico e paesaggistico. I più bei luoghi naturali della Valle, dalla rupe di Perticara, alla cerreta di Sasso Simone e Simoncello, ai boschi dell'Alpe della Luna, sono presentati in una guida che unisce la facilità di lettura alla completezza delle informazioni e alla suggestione delle immagini.

Testi: AA. VV.

340 pagine

€ 6,00 (brossura) - € 7,00 (rilegato)

***Oltre il limite degli alberi***, Regione Emilia-Romagna, Officine Grafiche Bolognesi, 1992

Oltre il limite degli alberi, rocce, piante e animali sono i soli e i veri monumenti, frutto dell'evoluzione biologica e della severa selezione naturale. Questa guida è dedicata agli amanti della natura appassionati e competenti, capaci di percorrere lentamente questa montagna, con il passo dell'esploratore e con gli occhi attenti alle erbe, agli arbusti, agli animali. Ad essi la guida fornisce, anche attraverso un'ottima iconografia, una prima e ampia informazione sugli ambienti di vetta, sulla loro fragile bellezza e sul loro straordinario valore.

Testi: AA. VV.

270 pagine

€ 7,50 (brossura) - € 8,50 (rilegato)

***Oltre il limite degli alberi***



regione emilia-romagna



## **Le ofioliti dell'Appennino emiliano**, Regione Emilia-Romagna, Tipografia Moderna, 1993

Il volume vuole essere uno strumento di informazione accurata e di facile consultazione sui valori ambientali delle emergenze ofiolitiche, vere e proprie "isole" di diversità biologica nel territorio regionale, e nello stesso tempo una guida alla loro scoperta attraverso alcuni itinerari particolarmente significativi. Gli argomenti trattati spaziano dalle scienze naturali alle scienze umane, dando una visione globale di questi biotopi, dove si mescolano valori naturalistici e antropologici di primaria importanza.

Testi: AA. VV.

300 pagine

€ 7,50 (brossura) - € 8,50 (rilegato)



## **I funghi dell'Emilia-Romagna**, Regione Emilia-Romagna, Tipografia Compositori, 1999

La presente pubblicazione prende in esame gli aspetti connessi ai funghi epigei spontanei, ne tratteggia la biologia e l'ecologia, presenta alcune chiavi di riconoscimento e illustra le specie più frequenti nel territorio regionale avvalendosi di numerose immagini di suggestiva ed immediata percezione. Nel volumetto sono inserite anche otto tavole fuori testo che rappresentano le specie più comuni inserite negli ambiti vegetazionali tipici della nostra regione.

Testi: Bernicchia A. , Padovan F.

185 pagine

€ 10,00


## **La Vena del Gesso**, Regione Emilia-Romagna, Tipografia Moderna, 1994

Le vicende geologiche che hanno portato alla formazione dei gessi messiniani, i fossili presenti, i fenomeni carsici, la flora e la vegetazione che vi si insediano, la fauna più esclusiva, il paesaggio che li caratterizza, la storia di cui sono testimoni e, talora, protagonisti: questi e altri ancora sono gli argomenti trattati nel volume che rappresenta una guida completa e aggiornata per chi vuole conoscere in maniera approfondita questa formazione geologica, una delle emergenze naturali più interessanti della Regione. Un'apposita sezione è dedicata agli itinerari.

Testi: AA. VV.

431 pagine

€ 7,50



**Guida alle Piante Legnose**, Regione Emilia-Romagna,  
Editrice Compositori, 2001

Questa guida è dedicata soprattutto a chi, pur non avendo conoscenze di botanica, desidera imparare a conoscere le piante, ed in particolare le specie legnose (alberi, arbusti, liane). Partendo dalle caratteristiche delle foglie, la guida conduce il lettore ad individuare il gruppo cui una pianta appartiene, e successivamente ad identificarne il genere ed infine la specie. Dettagliate istruzioni sull'uso della guida e un completo glossario sono preziosi strumenti per raggiungere agilmente l'obiettivo. La guida comprende tutte le specie che crescono spontanee nel territorio della Regione Emilia-Romagna.

Testi: Cristofolini G. Galloni M.

223 pagine


€ 14,46



## **N. 1 Parco regionale Alto Appennino Reggiano (Parco del Gigante), Regione Emilia-Romagna, Industrie Grafiche Calderini, 1994**

Uno dei più integri ambienti appenninici dell'Emilia-Romagna, il Parco dell'Alto Appennino Reggiano, apre la serie di guide pratiche che spiegano, raccontano e fanno conoscere il patrimonio naturale tutelato dai Parchi e dalle Riserve naturali regionali. Il volume illustra i contenuti naturali, storici e culturali che caratterizzano l'area protetta. Una serie di itinerari, scelti fra quelli più rappresentativi delle emergenze naturali, corredati di dettagliate descrizioni e notizie pratiche, arricchisce il libro che si può definire a pieno titolo una guida moderna e completa per la scoperta dei tesori del Parco.

Testi: Centro Villa Ghigi  
271 pagine - € 9,00



## **N. 2 Parco regionale fluviale del Taro, Regione Emilia-Romagna, Industrie Grafiche Calderini, 1994**


Ecosistema fluviale di straordinaria importanza, il Parco del Taro figura nell'elenco di aree dichiarate di importanza europea per la vita degli uccelli selvatici. Il libro racconta la storia e la natura di questo meraviglioso fiume indicando anche itinerari per conoscerlo meglio e a fondo. L'opera, pur nella completezza dell'informazione scientifica, risulta agile nella stesura e accattivante nella parte iconografica. Testi:

Centro Villa Ghigi  
236 pagine  
€ 8,00

## **N. 3 Riserva naturale di Alfonsine, Regione Emilia-Romagna, Industrie Grafiche Calderini, 1996**

Al di là del territorio esiguo che occupa, la Riserva di Alfonsine è interessante in quanto rappresenta un po' quello che era, in passato, il paesaggio della bassa pianura padana, oltre a costituire un'isola di naturalità in un contesto prettamente agricolo. La guida dedica capitoli alla flora, alla fauna, alla storia, alle antiche attività tipiche di queste zone. Poi, in modo dettagliato, accompagna il visitatore negli itinerari con un occhio sempre attento alle emergenze naturali che caratterizzano e qualificano l'area protetta.

Testi: AA. VV.  
191 pagine  
€ 9,00






## N. 4 Parco regionale Corno alle Scale, Regione Emilia-Romagna, Giunti Gruppo Editoriale, 1996

Pur se in una veste grafica completamente rinnovata, la formula è rimasta la stessa delle altre guide sulle Aree protette regionali: ad una parte introduttiva, che illustra i contenuti naturali, paesaggistici, storico-culturali che caratterizzano e qualificano il Parco, fanno seguito le proposte di escursioni (questa volta a cura del CAI di Bologna) delle quali non si valorizza solo la meta conclusiva, ma anche le emergenze naturali che si incontrano durante il cammino. Una bella guida che vi invita a scoprire, anche attraverso un'ottima iconografia, un territorio ammantato di boschi, ricco di corsi d'acqua, di fiori e animali rari, dove la natura disegna quadri di incantevole bellezza.

Testi: Centro Villa Ghigi  
182 pagine  
€ 11,00



## N. 5 Parco regionale Sassi Roccamalatina, Regione Emilia-Romagna, Giunti Gruppo Editoriale, 1996

Il volume tratta uno degli ambienti più singolari e suggestivi della Regione con l'occhio del naturalista attento oltre che del visitatore curioso. Un percorso attraverso boschi e coltivi ci porta a osservare il volo del falco pellegrino e del gheppio che nidificano nelle asperità dei Sassi, mentre la presenza di borghi medievali, pievi e torri testimonia la lunga storia dell'uomo in questi luoghi. Il linguaggio chiaro e accessibile, la completezza delle informazioni, la ricca iconografia fanno di questa guida uno strumento indispensabile per chi voglia approfondire la conoscenza dell'area protetta e vivere al meglio questo angolo di Regione.

Testi: AA. VV.  
182 pagine  
€ 11,00

## N. 6 Parco regionale fluviale Stirone, Regione Emilia-Romagna, Giunti Gruppo Editoriale 1997

Una guida completa per riconoscere il territorio del Parco dello Stirone che riveste grande interesse dal punto di vista paleontologico per l'abbondante presenza di fossili. Passeggiare lungo le rive del corso d'acqua, nella fitta ombra di salici e pioppi, è un po' come visitare un museo all'aperto dove i fossili raccontano la storia e l'evoluzione del paesaggio. Il volume illustra, in forma semplice e accessibile anche ai non addetti ai lavori, i contenuti naturalistici, storici e culturali che caratterizzano l'area protetta oltre a descriverne l'organizzazione e alcuni itinerari corredati di notizie utili e suggerimenti per la visita.

Testi: AA.VV.  
197 pagine  
€ 11,00





## N. 7 Riserva naturale orientata di Onferno, Regione Emilia-Romagna, Giunti Gruppo Editoriale, 1997

Mosaico di ambienti, la Riserva comprende spettacolari pareti arenacee, affioramenti gessosi, formazioni calanchive e gli antichi boschi delle "Selve". La vegetazione è altrettanto varia e include specie mediterranee come il leccio e altre, come il bucaneve o il borsolo, tipiche di ambienti montani. Particolarmente interessante è la visita alla grotta: scavata nel gesso, è abitata da ben sei specie di pipistrelli che formano la più importante colonia di chiroteri della Regione. La guida descrive in modo dettagliato le diverse emergenze che qualificano questo piccolo angolo di Romagna e fornisce ogni indicazione e notizia utile per visitarlo.

Testi: AA. VV.

167 pagine

€ 11,00



## N. 8 Parco regionale dell'Alto Appennino Modenese, Regione Emilia-Romagna, Giunti Gruppo Editoriale, 1998

Detta anche Parco del Frignano, in omaggio al nome storico di questa bella regione montuosa, quest'area protetta racchiude in sé la quintessenza dell'Appennino, comprendendo la parte più alpestre del crinale tosco-emiliano. Percorrendo la vasta rete di sentieri il visitatore si addenterà in una variegata realtà ricca di boschi e torbiere, borghi antichi e limpidi torrenti, laghi e rocce, prima di raggiungere gli spazi aperti delle praterie sommitali: qui hanno trovato rifugio piante ed animali rimasti isolati fin dalle ere glaciali. Un affascinante viaggio di scoperta che non mancherà di stupire chiunque sia sensibile ai segni dell'uomo e alle meraviglie della natura.

Testi: AA. VV.

272, pagine

€ 12,50

## N. 9 Riserva naturale orientata Cassa di Espansione del fiume Secchia, Regione Emilia-Romagna, Giunti Gruppo Editoriale, 1998

La Riserva della Cassa di espansione del fiume Secchia rinnova un patto di pace tra l'uomo e l'ambiente fluviale. Qui le vicende del territorio e del fiume si fondono garantendo gli elementi essenziali per la vita a numerose forme vegetali e animali in continua e rapida evoluzione. E dove c'è l'acqua non può mancare la presenza dell'uomo con la sua storia, i suoi mestieri e le sue tradizioni. Lo stesso uomo che oggi non deve più temere le acque del Secchia perchè ad esse ha restituito i suoi spazi naturali rispettando così il vecchio detto popolare che ricorda: "Il fiume non vende mai le sue terre, le cede solo in prestito".

Testi: AA.VV.



184 pagine - € 11,00



**N. 10 Parco regionale Gessi Bolognesi e Calanchi dell'Abbadessa, Regione Emilia-Romagna, Editrice Compositori, 1999**

Il Parco, situato sulle prime colline bolognesi, comprende una fascia di affioramenti gessosi, che hanno dato vita a un complesso carsico di estremo interesse, e i suggestivi calanchi dell'Abbadessa. Per quanto intaccati dalle passate attività estrattive, i gessi bolognesi rappresentano una delle principali emergenze naturali della regione, con doline, altopiani, valli cieche e rupi che modellano il paesaggio e ospitano una vegetazione caratterizzata da presenze mediterranee e specie legate a fasce altitudinali più elevate.

Testi: AA.VV.  
272 pagine  
€ 15,00



**N. 11 Riserva naturale orientata Bosco di Scardavilla, Regione Emilia-Romagna, Editrice Compositori, 2001**


La Riserva, situata nella bassa collina forlivese, tutela un lembo di bosco di notevole valore naturalistico e paesaggistico, relitto delle formazioni forestali che un tempo rivestivano l'intera fascia pedecollinare romagnola, dove trovano rifugio specie vegetali e animali ormai rare. Dell'area protetta fanno parte due antichi complessi monastici, le cui vicende storiche sono strettamente legate a quelle del bosco.

Testi: AA.VV.  
164 pagine  
€ 12,50

**N. 12 Parco Storico Regionale Monte Sole, Regione Emilia-Romagna, Editrice Compositori, 2004**

Questa monografia illustra in modo chiaro e dettagliato la storia antica e quella più recente e tragica di un territorio sconvolto dalla violenza nazifascista e, insieme, mette in luce lo straordinario patrimonio di biodiversità custodito dai rilievi tra Setta e Reno. Nella parte finale vengono segnalati i principali itinerari che si sviluppano nei vari settori dell'area protetta, tra i quali spiccano quello del cosiddetto "Memoriale", che collega molte delle località distrutte dalle azioni di rappresaglia tedesche, e quello dedicato ai luoghi cari a Giorgio Morandi nei dintorni di Grizzana.


Testi: AA.VV.  
320 pagine  
€ 16,00



## **N. 13 Riserva naturale orientata Bosco della Frattona,** Regione Emilia-Romagna, Editrice Compositori, 2004

Questa monografia presenta il piccolo lembo boscato sui primi rilievi a ovest di Imola, preziosa testimonianza dell'antico paesaggio forestale della collina, che verso la fine di ogni inverno regala una spettacolare fioritura di bucaneve. Nel bosco e nelle zone circostanti spiccano piccoli affioramenti delle Sabbie di Imola, dai quali il grande geologo imolese Giuseppe Scarabelli trasse nel corso dell'Ottocento resti di grandi mammiferi terrestri e reperti del Paleolitico inferiore.

Testi: AA.VV.  
145 pagine  
€ 14,00



## **N. 14 Parco Regionale Vena del Gesso Romagnola,** Regione Emilia-Romagna, edizioni Diabasis, 2010

Il volume dedicato al Parco Regionale della Vena del Gesso Romagnola, descrive attraverso diverse tematiche le tipicità del patrimonio naturalistico e storico-ambientale del territorio. Il parco è segnato da una trama di luoghi di grande interesse, soprattutto geologico: doline, valli cieche, numerose grotte, e da una grande diversità ambientale con specie botaniche rare in ambito regionale e nazionale.


Testi: S. Bassi, E. Contarini, M. Costa, P. Lucci, S. Piastra, M. Sami  
Coordinamento: M. Palazzini e Maria V. Biondi (Servizio Parchi e Risorse forestali)  
223 pagine  
€ 14

## **Aree Protette dell'Emilia-Romagna,** Regione Emilia-Romagna Touring Club Editore, 2003

Questo volume, realizzato in due versioni (copertina arancione - versione in distribuzione agli Enti - copertina verde in vendita) è un utile strumento a disposizione dei turisti evoluti per stabilire un primo contatto con le varie realtà ambientali descritte. La sezione introduttiva illustra il progressivo sviluppo del sistema regionale, le scelte strategiche, gli elementi normativi, gli obiettivi più importanti e i principali aspetti gestionali delle aree protette. L'ampia sezione centrale presenta, una dopo l'altra, le varie aree protette, soffermandosi sugli aspetti naturali o culturali più peculiari di ciascuna.

Testi: Fondazione Villa Ghigi  
225 pagine


Versione disponibile in libreria (copertina verde) a € 15,50



***L'area carsica dell'alta Val Secchia. Studio interdisciplinare dei caratteri ambientali***, Regione Emilia-Romagna e Provincia di Reggio Emilia, 1988

Sono compresi i seguenti capitoli: Caratteristiche geolitologiche e morfologiche nell'area limitrofa alle fonti di Poiano; Caratteristiche geomorfologiche; Morfologie carsiche ipogee; Petrografia e mineralogia; Aspetti mineralogici; Idrochimica ed idrogeologia con particolare riguardo alle fonti di Poiano; Studio litominerario di Monte Caru'; Catasto speleologico; Note sulla vegetazione e sulla flora; Particolari aspetti; Popolamento animale: Uccelli; Popolamento animale: mammiferi, rettili, anfibi; La fauna ipogea; Beni culturali; Percorsi ed itinerari escursionistici.

Testi: AA.VV.  
309 pagine



***I Fontanili di Corte Valle Re una riserva naturale orientata***, Regione Emilia-Romagna e Provincia di Reggio Emilia, 1994

Sono compresi i seguenti capitoli:  
La tenuta Valle Re, vicende e protagonisti; Caratteri floristici e vegetazionali; L'ambiente e la fauna .

A cura di Miranda Stivali (Regione Emilia-Romagna)

Testi di: Gianfranco Borretti, Luca Gilli, Nelson Marmirolì, Claudio Mori, Massimo Storchi

224 pagine

Viene distribuito gratuitamente, su richiesta motivata

***I popolamenti forestali del Bacino del Panaro - Risultati della fase sperimentale dell'inventario forestale regionale***, Regione Emilia-Romagna, 1995

Sono compresi i seguenti capitoli:

Caratteri dell'inventario; caratteri dell'area inventariata; aree boscate; tabelle.

A cura di Miranda Stivali (Regione Emilia-Romagna)

Testi: G. Preto.

196 pagine

ESAURITO





**Alberi monumentali dell'Emilia-Romagna. Censimenti e tutela**, Regione Emilia-Romagna in collaborazione con l'Istituto Beni Culturali dell'Emilia-Romagna, Grafiche Zanini, 1991



La pubblicazione fa riferimento alle disposizioni contenute nell'art. 6 della legge n. 2 del 1977 della Regione Emilia-Romagna che stabilisce che "possono essere soggetti a particolare tutela esemplari arborei singoli od in gruppi, in bosco od in filari, di notevole pregio scientifico e monumentale, vegetanti nel territorio regionale...".

Coordinamento: U. Bagnaresi, A. Chiusoli

testi di: A. Alessandrini, N. Antonioli, G. Monti, T. Tosetti, S. Venturi

152 pagine

Viene distribuito gratuitamente, su richiesta motivata



**Bosco & territorio - Interventi per la difesa del suolo, l'ambiente e l'economia**, Regione Emilia-Romagna, Grafiche Zanini, 1986

Atti del Convegno "Bosco & territorio - interventi per la difesa del suolo, l'ambiente e l'economia" promosso dalla Regione Emilia-Romagna, dall'UNCEM, dall'URPER, dalla Comunità Montana dell'Appennino Piacentino, con il patrocinio dei Ministri dell'Agricoltura e foreste e per il Coordinamento delle politiche comunitarie, tenutosi a Bobbio il 12-13 dicembre 1986.

A cura di Pina Testoni (Regione Emilia-Romagna)

206 pagine

Viene distribuito gratuitamente, su richiesta motivata

**La cartografia della vegetazione per la gestione del territorio**, Regione Emilia-Romagna - Consiglio Nazionale delle Ricerche, Grafiche Zanini, 1980

Atti del seminario promosso dalla Regione Emilia-Romagna e dal Consiglio Nazionale delle Ricerche - Castel Maggiore (Bologna), Villa Salina - 31 ottobre 1980

A cura di Pina Testoni (Regione Emilia-Romagna)

144 pagine

ESAUROTO



# COLLANA STUDI E DOCUMENTAZIONI

Pagina 16


## **La flora di altitudine dell'Appennino tosco-emiliano, Regione Emilia-Romagna, 2003**

Questo volume illustra in modo dettagliato e rigoroso lo stato attuale delle conoscenze sulla flora che vegeta negli ambienti di altitudine del tratto appenninico compreso tra passi della Cisa e della Collina. Nel lavoro gli escursionisti amanti della montagna e i botanici che studiano gli ambienti oltre il limite degli alberi possono trovare un elenco floristico completo e 125 schede, corredate di belle foto e disegni, dedicate alle specie più caratteristiche, rare, incluse nella flora protetta regionale o di interesse fitogeografico che si incontrano esplorando pareti rocciose, praterie d'altitudine, vallette nivali, brughiere a mirtilli, torbiere e ruscelli.

Testi: Alessandrini A., Foggi B., Rossi G. e Tomaselli M.

331 pagine

€ 20,00



## **Parco regionale dell'Alto Appennino modenese: l'ambiente vegetale, Grafiche Zanini, Regione Emilia-Romagna, 1996**

Il volume, unitamente alla carta della vegetazione 1:25000 allegata, intende illustrare la grande ricchezza e rarità del patrimonio vegetale di questa parte dell'Appennino. Nato in origine con il semplice scopo di ampliare e rendere più comprensibile al pubblico generico il contenuto della carta, è poi venuto a configurarsi come un lavoro di più ampio respiro, comprendente l'illustrazione completa dei caratteri dell'ambiente fisico, della flora, della vegetazione e dei biotopi di maggiore interesse conservazionistico presenti nel Parco.

Testi: Tomaselli M., Del Prete C., Manzini M.L.

178 pagine

€ 16,00


## **Le aree di riequilibrio ecologico, Regione Emilia-Romagna, 2000**

Questo volume offre, insieme ad una enunciazione teorica delle finalità e delle strategie da adottare per la conservazione della diversità biologica e per la riconnessione ecologica in territori ad alta intensità abitativa, produttiva e di infrastrutturazione, un panorama esemplificativo di quanto concretamente è stato compiuto in questi ultimi dieci anni, attraverso l'analisi di 12 Aree di riequilibrio ecologico, scelte come campione rappresentativo delle 42 finora realizzate.

Testi: Mori C.

122 pagine

€ 5,00



## **Lista Rossa degli uccelli nidificanti in Emilia-Romagna, Regione Emilia-Romagna, 2000**

Questa pubblicazione vuole portare a conoscenza del pubblico lo stato, la consistenza e le condizioni di declino dell'avifauna che si riproduce nel nostro territorio. La caratterizzazione regionale costituisce un importante riferimento gestionale per le amministrazioni locali che devono concretamente occuparsi di queste problematiche; nel testo si possono leggere i dati aggiornati e le numerose indicazioni per passare dalla teoria alla tutela pratica.

Testi: Gustin M., Zanichelli F., Costa M.

110 pagine

€ 5,00


**Atlante della Flora protetta della Regione Emilia-Romagna**, Regione Emilia-Romagna, Grafiche Galeati, 1996

Il volume riporta i risultati della ricerca, realizzata dal Servizio Paesaggio, Parchi e Patrimonio naturale in collaborazione con il WWF Emilia-Romagna, sulla distribuzione delle specie vegetali protette ai sensi della L.R. 2/77. Le 153 specie considerate sono illustrate mediante schede che riportano informazioni dettagliate su: habitat, fioritura, dimensioni, fattori di minaccia, carta di distribuzione e altro ancora. A ogni scheda è affiancato un disegno. Il lavoro rappresenta un notevole progresso delle conoscenze floristiche e fitogeografiche del territorio regionale.

Testi: Alessandrini A., Bonafede F.

365 pagine

€ 15,00



**Atlante delle Pteridofite della Regione Emilia-Romagna**, Regione Emilia-Romagna, Fotocop. Bosi Giuseppe, 2001

Il volume riporta i risultati della ricerca realizzata da un gruppo di esploratori che ha percorso il territorio cercando felci e piante affini, registrandone la presenza e archiviando i dati in un sistema informativo; è un esempio anche metodologico: la tecnologia è importante e utile anche per la migliore conoscenza della natura, della diversità biologica e delle sue esigenze, ma il vero motore di questa iniziativa restano la curiosità, l'amore per la natura e il territorio, la voglia di realizzare insieme un progetto.

Testi: Bonafede F., Marchetti D., Todeschini R., Vignodelli M.

232 pagine

€ 15,00

**Atlante dei Macromiceti della Regione Emilia-Romagna**, Regione Emilia-Romagna, Tipografia La Moderna, 2006


La pubblicazione riporta i risultati di una ricerca pluriennale, promossa dalla Regione Emilia-Romagna, finalizzata alla realizzazione di una prima checklist dei macromiceti presenti in regione e alla rappresentazione della loro distribuzione geografica. Scopo di questo Atlante è quello di fornire un valido supporto di studio per micologi, naturalisti e appassionati, uno strumento tecnico e specialistico per valutare la tendenza alla riduzione o espansione delle specie micofloristiche presenti nel territorio regionale.

Testi: Padovan Fabio

Coordinamento: M. Palazzini e Maria V. Biondi (Servizio Parchi e Risorse forestali)

387 pagine


€ 15,00



## **Atlante dei macromiceti dell'ordine Boletales nella provincia di Bologna, Regione Emilia-Romagna, 2017**

La pubblicazione riporta i risultati di una ricerca pluriennale compiuta, nel territorio della Città Metropolitana di Bologna, da amatori che, della propria passione e professione, hanno fatto utile strumento di divulgazione scientifica raccogliendo dati e immagini che ora diventano repertorio scientifico della Regione Emilia-Romagna.

Testi: Renato Todeschini, Mirko Illice, Enrico Ponzi, Maria Silvia Presi, Corrado Scarnato  
 Consulente grafico: Antonio Gisbert Galvany  
 400 pagine  
 € 15,00



## **Biodiversità in Emilia-Romagna, dalla biodiversità regionale a quella globale, Regione Emilia-Romagna e Museo Civico di Storia Naturale di Ferrara, Siaca Editore, 2003**


L'opera raccoglie integralmente i testi e l'iconografia della mostra "Biodiversità in Emilia-Romagna" progettata e realizzata dal Museo Civico di Storia Naturale di Ferrara con il sostegno del Servizio Parchi e Risorse Forestali della Regione Emilia-Romagna. Il volume vuole stimolare l'attenzione sulle tematiche ecologiche e conservazionistiche per promuovere una gestione sostenibile del territorio che permetta un equilibrio fra lo sviluppo economico e l'ambiente naturale della regione.

a cura di Stefano Mazzotti  
 119 pagine, € 18,00  
 ESAURITO

## **Atlante dei prodotti tipici dei parchi dell'Emilia-Romagna, Estratto a cura della Regione Emilia-Romagna dell'Atlante dei prodotti tipici dei parchi italiani, 2002**

In questa pubblicazione vengono descritte le migliori produzioni alimentari reperibili all'interno delle Aree protette. In particolare per ogni parco (sono otto quelli presi in considerazione) è presente una piccola descrizione generica, una carta d'identità gastronomica e brevi descrizioni delle produzioni tipiche realizzate.

Slow Food Editore srl  
 in collaborazione con Legambiente e Federparchi  
 67 pagine  
 ESAURITO







## Fauna minore dell'Emilia-Romagna, Regione Emilia-Romagna, Editrice Compositori, 2007

La brochure nasce in risposta alla L. R. n. 15/2006 "Disposizioni per la tutela della fauna minore in Emilia-Romagna", che ha come obiettivo quello di garantire adeguate forme di tutela a tutti quegli animali, spesso dimenticati o addirittura bistrattati, che tuttavia svolgono un ruolo fondamentale negli ecosistemi. La fauna minore interessa infatti la quota preponderante della fauna italiana, e riguarda i principali componenti delle catene alimentari e gli organismi essenziali per la regolazione dei cicli biologici. Nella brochure vengono descritte sia tutte le specie di anfibi, rettili, chiroteri, piccoli mammiferi, pesci e insetti che vivono sul territorio regionale sia i fattori di minaccia e le relative misure di protezione.

Testi: C. Corazza e S. Mazzotti (Museo Civico di Storia Naturale di Ferrara)  
 Ideazione e coordinamento: M. Palazzini e Maria V. Biondi (Servizio Parchi e Risorse forestali)

25 pagine - GRATUITO

## Fauna minore - tutela e conservazione in Emilia-Romagna Regione Emilia-Romagna, Handydandy 2011– Ristampa 2013

Si tratta di una vera e propria monografia, scritto a più mani, dedicata interamente alla fauna minore. Il volume è sostanzialmente suddiviso in tre sezioni: *Tutela della fauna minore, misure di conservazione delle specie, Consigli e suggerimenti per aiutare la fauna minore* ed esamina le minacce cui è sottoposta la fauna regionale (inquinamento, scomparsa degli habitat idonei, diffusione di specie esotiche invasive, cambiamenti climatici,...), fornendo una serie di indicazioni utili alla salvaguardia ed all'incremento delle popolazioni minacciate.

Testi di: D. Bianco, L. Boitani, C. Corazza, O. De Curtis, R. Fabbri, F. Nonnis Marzano, A. Piccinini, L. Pizzetti, G. Tedaldi

Coordinamento: Servizio Parchi e Risorse forestali)

190 pagine - € 18 (con sconto 13€ per addetti ai lavori/ associazioni/scuole)



## Fauna minore - ALBUM FIGURINE Regione Emilia-Romagna, Mattioli 1885 s.r.l., Mario Breda grafica e impaginazione, 2014

Un album di figurine per far conoscere ai più giovani tanti "piccoli" animali che fanno parte della nostra fauna. L'album infatti è rivolto principalmente ai bambini delle prime classi elementari ed è organizzato per ambienti ognuno con le proprie specie caratteristiche.


Disegni tavole ambienti di: Maria Elena Ferrari  
 Coordinamento: Servizio Parchi e Risorse forestali. 16 pagine - GRATUITO— esaurito

**Serie di poster sulla fauna minore, Regione Emilia-Romagna, Tipolitografia F.G. Snc, 2009-2011**

Si tratta di una collana di 7 poster suddivisi in pesci, mammiferi, pipistrelli, invertebrati I e II, rettili e anfibi, che illustrano con disegni dettagliati le specie della fauna minore particolarmente protette sulle quali si intende perseguire una maggiore salvaguardia. I poster, sono distribuiti soprattutto nelle scuole e nelle Aree protette allo scopo di incentivare iniziative didattiche e divulgative volte a diffonderne la conoscenza ed il rispetto di queste specie.

Disegni: U. Catalano, Titti De Ruosi, M. Toledo  
Coordinamento: Gruppo Fauna Minore e Servizio Parchi e Risorse forestali





## GUIDA: ALTA VIA DEI PARCHI

### *Un lungo cammino nell'Appennino settentrionale*

Regione Emilia-Romagna, Studio 11, Ediciclo Editore, 2012

Un libro a metà tra reportage e guida che consente di visitare in modo slow un territorio unico: quello dell'Alta Via dei Parchi che da Berceto, in provincia di Parma, arriva al Parco di Sasso Simone e Simoncello, in provincia di Pesaro Urbino in 27 tappe, attraverso 3 regioni (Emilia-Romagna, Toscana e Marche), 10 province e 8 parchi. Un itinerario in 27 tappe attraverso l'Appennino fra l'Emilia-Romagna, la Toscana e le Marche, che tocca ben 10 province (Parma, Reggio Emilia, Modena, Bologna, Ravenna, Forlì-Cesena, Rimini, Lucca, Massa Carrara e Pesaro-Urbino): 500 chilometri di salite e discese che uniscono due Parchi nazionali, cinque Parchi regionali e uno interregionale.

Testi e foto di Mario Vianelli

192 pagine - € 18


## DEPLIANT: ALTA VIA DEI PARCHI

### *Un lungo cammino nell'Appennino settentrionale*

Regione Emilia-Romagna, Studio 11, Tipolitografia FG, 2012 (ITA e ING)

Il depliant introduce alla scoperta dell'itinerario descrivendone le principali caratteristiche, gli ambienti e i Parchi attraversati, oltre che le 27 tappe in cui è suddiviso. E' stata realizzata anche la versione in lingua inglese.

È distribuito gratuitamente presso i centri visita dei Parchi coinvolti nel progetto, le strutture ricettive individuate come posti tappa e i principali uffici informazioni della Regione Emilia-Romagna.  
**GRATUITO**



## MOLESKINE *Legendary notebook*, 2012

Il taccuino dell'escursionista realizzato da Moleskine, è stato stampato in 3.500 copie e contiene le principali informazioni sull'itinerario e sui parchi interessati oltre ad alcune citazioni sul camminare.

Il taccuino è in vendita presso i centri visita dei parchi e le strutture ricettive individuate come posti tappa dell'Alta Via dei Parchi.

176 Pagine (formato 9x14 cm) - € 9,00.

## COFANETTO E CARTE: ALTA VIA DEI PARCHI

*Un lungo cammino nell'Appennino settentrionale*


Regione Emilia-Romagna, Studio 11, Ediciclo Editore, 2013

Si tratta di 8 carte dei sentieri in scala 1:50.000, a copertura dell'intero itinerario e dell'area ricompresa nei perimetri dei parchi interessati; le carte sono caratterizzate da una nuova base cartografica in scala 1:50.000 creata appositamente per il progetto Alta Via dei Parchi dall'Archivio cartografico della Regione Emilia-Romagna e derivata dal Data Base Topografico regionale; la successiva tematizzazione ha portato alla realizzazione della cartografia escursionistica.

Le carte sono in vendita, sia singolarmente che in cofanetto (1 COFANETTO 8 CARTE), presso i centri visita dei parchi e presso le strutture ricettive individuate come posti tappa dell'Alta Via, oltre che presso le librerie.

€ 6,00 carta singola

€ 28,00 cofanetto



**DVD "Alta Via dei Parchi, viaggio a piedi in Emilia-Romagna", 2013. Una produzione Articulture in collaborazione con Regione Emilia-Romagna; un film di Enrico Brizzi e Serena Tommasini Degna.**

Il documentario mette in luce e valorizza i numerosi aspetti che rendono unico questo itinerario, inserendo lo spettatore all'interno di un racconto fatto di immagini evocative, suoni e parole, dove la storia si intreccia con la quotidianità, dove antiche strade, memori dei passaggi di viandanti e pellegrini, si scoprono sentieri insperati, dove crinali, praterie, laghi e foreste si confondono senza soluzione di continuità.

Durata 64' in ITA e ING.

Acquistabile in streaming e in downloading su itunes Store e su Google Play.





### **GUIDA: *Ciclovie dei parchi - Guida agli itinerari ciclabili nelle aree protette dell'Emilia-Romagna***

Regione Emilia-Romagna, Studio 11, Ediciclo Editore, 2014 (ITA e ING)

La guida illustra dieci percorsi ciclabili all'interno dei parchi e delle riserve naturali dell'Emilia-Romagna che consentono di godere di stupendi paesaggi in collina e in pianura e di scoprire bellezze non solo naturalistiche e ambientali, ma anche storiche e architettoniche. Nella scheda tecnica di ciascuna "Ciclovia" sono descritte tutte le informazioni utili per poter scegliere il percorso più appropriato: lunghezza, dislivello, grado difficoltà, tempi percorrenza, mete culturali e ambientali e recapiti utili. Testi di Sandro Bassi.  
112 pagine - 13 €


### **DEPLIANT: *Ciclovie dei parchi - Guida agli itinerari ciclabili nelle aree protette dell'Emilia-Romagna***

Regione Emilia-Romagna, Studio 11, 2014 (ITA e ING)


Il depliant introduce alla scoperta degli itinerari attraverso una breve descrizione del tracciato, una scheda tecnica sintetica con i dati relativi a lunghezza, dislivello, grado difficoltà, tempi percorrenza, mete culturali e ambientali e recapiti utili, e uno specifico specchietto altimetrico.

E' stata realizzata anche la versione in lingua inglese.

Si può reperire gratuitamente presso i centri visita dei Parchi coinvolti nel progetto e presso i principali uffici informazioni della Regione Emilia-Romagna.







## **La Rete Natura 2000 in Emilia-Romagna**

Regione Emilia-Romagna, Editrice compositori, 2005

Indispensabile strumento operativo per approfondire la conoscenza dei siti costituenti la rete ecologica alla quale è principalmente affidata la conservazione della biodiversità in regione. Nel capitolo iniziale vengono descritte le caratteristiche della Rete Natura 2000, gli obiettivi e i contenuti delle direttive europee, nazionali e regionali, le opportunità e le regole per la gestione delle aree di interesse, con relative metodologie e stato di attuazione. Nella seconda parte del volume vengono presentati in dettaglio tutti i 139 siti che costituiscono la Rete Natura 2000 in Emilia-Romagna, suddivisi per provincia di appartenenza, con gli habitat e le specie di interesse comunitario presenti.

Testi: a cura di R. Tinarelli


288 pagine - € 10

## **La Rete Natura 2000 della Romagna - Regione Emilia-Romagna, Servizio Aree protette foreste e sviluppo della montagna, Nouvelle srl, 2017**

La pubblicazione descrive in forma di guida a carattere divulgativo i Siti di Importanza Comunitaria e le Zone di Protezione Speciale presenti da Imola a Rimini e dalla via Emilia al Crinale, ricadenti anche in aree protette come il Parco regionale della Vena del Gesso romagnolo, il Parco Nazionale delle Foreste Casentinesi e il Parco Interregionale del Sasso Simone e Simoncello. La guida è strutturata attraverso le schede conoscitive dei 26 siti individuati a tutela della biodiversità di questo territorio, con l'elenco degli habitat e delle specie di interesse comunitario, nonché con schede monografiche sulle più importanti specie di flora e fauna presenti sull'Appennino romagnolo.

Testi: Stefano Bassi, MC Cera, Roberto Tinarelli, Stefania Vecchio

226 pagine - gratuito



## **La Rete Natura 2000 del Delta del Po - Regione Emilia-Romagna, Servizio Aree protette foreste e sviluppo della montagna**

La pubblicazione descrive in forma di guida a carattere divulgativo i Siti di Importanza Comunitaria e le Zone di Protezione Speciale presenti ricadenti nel territorio dell'Ente di Gestione Delta del Po.

Novità - in via di realizzazione




## **Gli habitat di interesse comunitario segnalati in Emilia-Romagna** Regione Emilia-Romagna, Servizio Aree protette foreste e sviluppo della montagna, 2007

Il testo, stampato internamente e distribuito principalmente agli Enti pubblici interessati da Rete Natura 2000, è attualmente esaurito; è comunque possibile per tutti consultare online e scaricare il documento in formato pdf. La pubblicazione nasce come appendice alla "Carta degli habitat dei SIC e delle ZPS della Regione Emilia-Romagna".

In essa vengono presi in esame analiticamente gli habitat dell'Allegato I della Direttiva 92/43/CEE che sono stati segnalati sul territorio regionale.

Testi: autori vari  
62 pagine ESAURITO



## **Habitat dell'Emilia-Romagna - Manuale per il riconoscimento secondo il metodo europeo "CORINE-biotopes"** Istituto per i Beni Culturali e Naturali della Regione Emilia-Romagna, Bologna, 2001

Il Manuale è il risultato di un lavoro intrapreso nel 1998 in collaborazione con la Regione Emilia-Romagna e la Sezione Emilia-Romagna della Società Botanica italiana per fornire un primo elenco degli habitat presenti nel territorio regionale. Il volume è in particolare costituito da schede e numerose fotografie per ogni singolo habitat naturale.

a cura di: Alessandro Alessandrini e Teresa Tosetti  
autori: Renato Gerdol, Giovanna Puppi, Marcello Tomaselli  
Sezione Emilia-Romagna della Società Botanica italiana  
172 pagine

Per informazioni: <http://ibc.regione.emilia-romagna.it>



## DEPLIANT: *La Natura in Emilia-Romagna*, Regione Emilia-Romagna, Gruppo Industriale FG, 2017

Il pieghevole illustra sinteticamente il sistema delle Aree protette e la biodiversità in essa contenuta, sottolineando alcune opportunità di fruizione di queste aree attraverso ad esempio i progetti dell'Alta via dei Parchi per l'escursionismo e le Ciclovie dei Parchi per gli appassionati della mountain bike. La principale novità di questo dépliant è che da un lato può essere utilizzato come poster in quanto si tratta di un "collage" di fotografie che ritraggono scorci, paesaggi, specie animali e vegetali di particolare interesse conservazionistico presenti nella nostra regione "dalle praterie d'altitudine al delta del Po". GRATUITO — formato 70x50 cm

## BROCHURE: *La natura protetta dell'Emilia-Romagna - I parchi nazionali e regionali, le riserve naturali e i siti della Rete natura 2000*, Regione Emilia-Romagna, Editrice Compositori, 2011 (aggiornamento precedente versione del 2008) SECONDA EDIZIONE



La brochure è uno strumento per conoscere e vivere un contatto diretto con i territori della nostra regione: i boschi, le zone umide, i fiumi, la fauna e la flora dell'Emilia-Romagna, dal crinale appenninico al Delta del Po. Vengono descritte una per una le Aree protette, Parchi e Riserve naturali e i siti della Rete Natura 2000, che complessivamente contribuiscono a tutelare la biodiversità regionale.  
coordinamento: M. Palazzini e Maria V. Biondi (Servizio Parchi e Risorse forestali)  
Testi e consulenza: Fondazione Villa Ghigi

## DEPLIANT: “ *I Parchi dell'Emilia-Romagna - la natura che non ti aspetti*”, Regione Emilia-Romagna, We Do srl, 2010

Il piccolo pieghevole, realizzato anche in lingua inglese, intitolato “*Parchi dell'Emilia-Romagna. La natura che non ti aspetti*”, è nato nell'ambito di una più ampia campagna di promozione delle aree protette realizzata dal Servizio parchi e Risorse forestali in collaborazione con l'agenzia di comunicazione WE DO di Reggio-Emilia. Il pieghevole, realizzato anche in versione inglese, illustra sinteticamente il sistema delle Aree protette regionali e la biodiversità in essa contenuta, sottolineando alcune opportunità di fruizione per ciascuno dei tre principali ambienti che caratterizzano l'Emilia-Romagna: l'alto Appennino, la collina e il delta del Po.

Coordinamento: M. Palazzini e Maria V. Biondi (Servizio Parchi e Risorse forestali)  
GRATUITO





**BROCHURE: *Passeggiando per i parchi*, Regione Emilia-Romagna, Cantelli Rotoweb, 2007**

La brochure, rivolta alle nuove generazioni, ha come obiettivo principale quello di diffondere la conoscenza del patrimonio naturale e della biodiversità regionale. Guide per i bambini nelle Aree protette (Parchi e Riserve naturali) della regione sono due sorelle, Emy e Romy, che nel loro percorso di esplorazione illustreranno l'enorme varietà di territori e ambienti che è possibile ammirare in Emilia-Romagna.

Testo e disegni: Ro Marcenaro

Coordinamento: Paolo Tamburini, Monica Palazzini, Antonella Lizzani  
60 pagine  
GRATUITO

**BROCHURE: *Fauna minore dell'Emilia-Romagna*, Regione Emilia-Romagna, Editrice Compositori, 2007**

La brochure nasce in risposta alla L. R. n. 15/2006 "Disposizioni per la tutela della fauna minore in Emilia-Romagna", che ha come obiettivo quello di garantire adeguate forme di tutela a tutti quegli animali, spesso dimenticati o addirittura bistrattati, che tuttavia svolgono un ruolo fondamentale negli ecosistemi. La fauna minore interessa infatti la quota preponderante della fauna italiana, e riguarda i principali componenti delle catene alimentari e gli organismi essenziali per la regolazione dei cicli biologici. Nella brochure vengono descritte sia tutte le specie di anfibi, rettili, chiroterri, piccoli mammiferi, pesci e insetti che vivono sul territorio regionale sia i fattori di minaccia e le relative misure di protezione.

Testi: C. Corazza e S. Mazzotti (Museo Civico di Storia Naturale di Ferrara)  
Ideazione e coordinamento: M. Palazzini e Maria V. Biondi (Servizio Parchi e Risorse forestali)

25 pagine - GRATUITO



## **DEPLIANT: *Ciclovie dei parchi - Guida agli itinerari ciclabili nelle aree protette dell'Emilia-Romagna***


Regione Emilia-Romagna, Studio 11, 2014 (ITA e ING)

Il depliant introduce alla scoperta degli itinerari attraverso una breve descrizione del tracciato, una scheda tecnica sintetica con i dati relativi a lunghezza, dislivello, grado difficoltà, tempi percorrenza, mete culturali e ambientali e recapiti utili, e uno specifico specchietto altimetrico.

E' stata realizzata anche la versione in lingua inglese.

**Si può reperire** gratuitamente presso i centri visita dei Parchi coinvolti nel progetto e presso i principali uffici informazioni della Regione Emilia-Romagna.

GRATUITO



## **DEPLIANT: *ALTA VIA DEI PARCHI***


***Un lungo cammino nell'Appennino settentrionale***


Regione Emilia-Romagna, Studio 11, Tipolitografia FG, 2012 (ITA e ING)

Il depliant introduce alla scoperta dell'itinerario descrivendone le principali caratteristiche, gli ambienti e i Parchi attraversati, oltre che le 27 tappe in cui è suddiviso. E' stata realizzata anche la versione in lingua inglese.

È distribuito gratuitamente presso i centri visita dei Parchi coinvolti nel progetto, le strutture ricettive individuate come posti tappa e i principali uffici informazioni della Regione Emilia-Romagna.

GRATUITO





**Cofanetto contenente una serie di pieghevoli sui Parchi e le Riserve naturali dell'Emilia-Romagna, Regione Emilia-Romagna, 1993-94**

Si tratta di una serie di depliant (n. 26), ciascuno riguardante un Parco o una Riserva regionale, ideati per divulgare al grande pubblico la conoscenza e le finalità delle Aree protette. Insieme a notizie generali, sulle caratteristiche dei singoli territori, i pieghevoli suggeriscono una serie di itinerari e punti di interesse per la visita delle Aree protette, accompagnando il visitatore alla scoperta del cuore verde dell'Emilia-Romagna attraverso una dettagliata mappa dell'area, un ricco corredo di disegni e fotografie, notizie utili.

Testi: Fondazione Villa Ghigi

Coordinamento: Servizio Parchi e Risorse forestali

26 depliant pieghevoli

€10,00

**Pieghevoli n. 27, 28, 29, 30, 31, 32 Regione Emilia-Romagna, 2003-2007**

Il Cofanetto sui pieghevoli è stato integrato con 6 nuovi depliant ritenendo di dover dare continuità alla serie. Si tratta di tre Riserve naturali e di un Parco regionale:

- n. 27 - Riserva naturale regionale **Rupe di Campoterra**
- n. 28 - Parco regionale **Vena del Gesso Romagnolo**
- n. 29 - Riserva naturale regionale **Contrafforte Pliocenico**
- n. 30 - Riserva naturale regionale **Torrile e Trecasali**
- n. 31 - Parco fluviale regionale **Trebbia**
- n. 32 - Riserva naturale regionale **Ghirardi**

Testi: Fondazione Villa Ghigi

Coordinamento: Servizio Parchi e Risorse forestali

GRATUITO





**Rivista "Storie Naturali - La rivista delle Aree Protette dell'Emilia-Romagna",** Regione Emilia-Romagna, Editrice Compositori / Lo Studio s.r.l. / Grafiche Baroncini/ Gruppo Industriale FG

E' la rivista del "Servizio Parchi e Risorse forestali" che si rivolge a tutti coloro che a diverso titolo si occupano di conservazione della biodiversità e gestione delle Aree naturali protette. La pubblicazione, che ha cadenza annuale, è innanzitutto una rassegna delle principali iniziative promosse e realizzate dai Parchi e dalle Riserve naturali dell'Emilia-Romagna e contemporaneamente uno strumento per illustrare le politiche regionali in questo settore.

Testi a cura del Servizio Parchi e Risorse Forestali e della Fondazione Villa Ghigi  
80 pagine - gratuito/5€

**Numeri:**


n.1/2004 - n. 2/2005 - n. 3/2007 - n. 4/2009 - n. 5/2010 - n. 6/2011 - n. 7/2013 - n. 8/2014 - n.9/2015



**Alberi e arbusti dell'Emilia-Romagna**, Azienda Regionale delle Foreste della Regione Emilia-Romagna, Grafiche Zanini, 1983

Nata con lo scopo di informare, soprattutto i giovani, sull'importanza degli alberi per la vita stessa dell'uomo, la pubblicazione rappresenta un vero e proprio manuale per il riconoscimento delle specie arboree e arbustive presenti nella nostra Regione. Una apposita chiave analitica per l'identificazione delle piante legnose e 110 schede descrittive, corredate di chiari disegni al tratto, permettono di riconoscere facilmente alberi e arbusti. Vengono fornite interessanti notizie anche riguardo agli aspetti botanici, selvicolturali ed economici.

Testi: AA. VV  
287 pagine - € 9,00



**Case di pietra (Il recupero del patrimonio edilizio nel demanio forestale)**, Azienda Regionale delle Foreste e Istituto Beni Culturali Regione Emilia-Romagna, Officina grafica bolognese, 1986

Il volume riporta la sintesi delle lezioni di un corso sulle tecniche di recupero edilizio, tenuto a Santa Sofia (Forlì) agli operatori delle cooperative chiamati a realizzare i primi interventi di manutenzione dei fabbricati nel demanio forestale. Vengono illustrati, con dovizia di particolari e numerosi esempi tratti dalle esperienze costruttive locali, obiettivi, materiali e metodi per operare corrette forme di restauro degli edifici rurali.

Testi: Foschi M. (a cura di)  
155 pagine  
€ 7,50

**Le piante officinali del giardino di Casola Valsenio**, Azienda Regionale delle Foreste della Regione Emilia-Romagna, 1987

La conoscenza delle piante utili e di quelle velenose è verosimilmente la più antica specializzazione professionale nell'evoluzione culturale dell'uomo. Come decine di migliaia di anni fa, ancor oggi la dipendenza dell'uomo dalle piante medicinali è forte e molto resta ancora da fare per migliorare le nostre conoscenze. La lettura del volume, utilizzato sia come guida per la visita al Giardino ufficiale che come un'approfondita antologia di piante aromatiche e medicinali, è un modo veramente piacevole e utile per recuperare la conoscenza di tanta parte del nostro antichissimo passato.

Testi: Ferrari C., D'Antuono L.F., Bignami C.  
119 pagine - € 5,00  
ESAURITO



## **Conoscere i tartufi**, Regione Emilia-Romagna, Unione Micologica Italiana, Grafiche Zanini, 1989

Il volume tratta in maniera assai semplice e divulgativa, affiancando al testo numerose immagini esplicative, le caratteristiche botaniche e la biologia dei tartufi, le specie di tartufo commestibili presenti nella Regione, le modalità di raccolta, la tartuficoltura e molti altri argomenti ancora. Un utile strumento, quindi, per aspiranti tartuficoltori e per tutti coloro i quali desiderano conoscere i mille segreti di queste singolari forme di funghi sotterranei.

Testi: Govi G., Zambonelli A., Morara M.

53 pagine

€ 5,00

ESAUrito



## **Svegliarsi nel parco**, Regione Emilia-Romagna, Servizio Aree protette foreste e sviluppo della montagna, centro stampa Giunta, 2015

Un'ulteriore possibilità di pernottamento nelle aree protette oltre a: agriturismi, hotel, bed & breakfast, rifugi, campeggi, è offerta dalle foresterie, edifici di proprietà pubblica, nella maggioranza dei casi la cui gestione è affidata a singoli o a cooperative locali che ne curano anche la manutenzione e consentono un soggiorno nella struttura affittando le stanze o talvolta mettendo a disposizione l'intera foresteria per l'autogestione.

Alcune foresterie dotate di ambienti ampi, attrezzati con letti a castello, sono particolarmente adatte ad ospitare piccoli gruppi.

Le foresterie inoltre sono provviste di ambienti comuni dove poter cucinare e mangiare sia internamente che all'esterno.

31 pagine / gratuito

## **Noi e la biodiversità**, Regione Emilia-Romagna, Servizio Aree protette foreste e sviluppo della montagna, centro stampa Giunta, 2016



### NOI E LA BIODIVERSITÀ

52 suggerimenti per aiutare la ricchezza della vita sul nostro pianeta

Tanti i suggerimenti raccolti in questa pubblicazione per aiutare i cittadini a collaborare anche solo attraverso piccoli gesti alla conservazione della biodiversità del nostro pianeta:

- ◆ Consigli pratici da adottare ogni giorno
  - ◆ Idee per sensibilizzare la comunità
  - ◆ Suggerimenti per aiutare la ricerca osservando e catalogando la flora e la fauna selvatiche e gli ecosistemi
  - ◆ Tecniche sostenibili per il giardinaggio
- 64 pagine / gratuito



## Poster sui Funghi e sulla Flora spontanea protetta dell'Emilia-Romagna, Regione Emilia-Romagna, Grafiche Zanini

Molto utili per la didattica e per l'esposizione in luoghi pubblici, presentano le immagini tratte dal volume "Flora spontanea protetta, prodotti del sottobosco e funghi" della "Collana naturalistica".

- **FUNGHI commestibili, tossici, mortali ESAURITO**
- **FLORA SPONTANEA PROTETTA (TAV. I)**  
Specie del litorale, della pianura, della collina e media montagna. Formato plastificato in esaurimento.
- **FLORA SPONTANEA PROTETTA (TAV. II)**  
Specie delle foreste e praterie più elevate e di vari ambienti oltre il limite degli alberi. Formato plastificato.

Formato cm 70 x 100

Costo singolo poster: € 4.



## Poster "Passeggiando per i parchi", Regione Emilia-Romagna, Cantelli Rotoweb, 2007

Il poster, in formato cm 70 x 100, è dedicato in particolare alle scuole ed è stato realizzato a completamento della brochure e del DVD "Passeggiando per i parchi" che descrivono il viaggio di due sorelle, Emy e Romy, attraverso le Aree protette della regione Emilia-Romagna.

Testo e disegni: Ro Marcenaro

Coordinatione: P. Tamburini, M. Palazzini, A. Lizzani

GRATUITO





**Serie di poster sulla fauna minore, Regione Emilia-Romagna, Tipolitografia F.G. Snc, 2009-2011**

Si tratta di una collana di 7 poster suddivisi in pesci, mammiferi, pipistrelli, invertebrati I e II, rettili e anfibi, che illustrano con disegni dettagliati le specie della fauna minore particolarmente protette sulle quali si intende perseguire una maggiore salvaguardia. I poster, sono distribuiti soprattutto nelle scuole e nelle Aree protette allo scopo di incentivare iniziative didattiche e divulgative volte a diffonderne la conoscenza ed il rispetto di queste specie.

Disegni: U. Catalano, Titti De Ruosi, M. Toledo  
 Coordinamento: Gruppo Fauna Minore e Servizio Parchi e Risorse forestali

GRATUITI




**DVD sulla Biodiversità in Emilia-Romagna, 2009**

Prodotto da: Regione Emilia-Romagna  
 Realizzato da: Marco Tessaro e White Fox Communications,  
 Easy Replica

Si tratta di un video multilingue per illustrare la diversità biologica regionale rappresentata dagli habitat e dalle specie floristiche e faunistiche, con particolare riguardo a quelli di importanza comunitaria, nazionale e regionale, e le loro forme di protezione, conservazione e gestione.

Coordinamento: M. Palazzini, A. Lizzani (Servizio Parchi e Risorse forestali)

durata 50'  
 GRATUITO




**DVD "Passeggiando per i Parchi", 2007**

Prodotto da: Regione Emilia-Romagna  
 Realizzato da: Ro Marcenaro

Il DVD rappresenta un viaggio interattivo alla scoperta dei Parchi e delle Riserve naturali della Regione Emilia-Romagna. Insieme alla relativa brochure fornisce, attraverso il percorso di esplorazione delle due sorelline Emy e Romy, un panorama del patrimonio naturale e della biodiversità presente in regione.

Coordinamento: P. Tamburini, M. Palazzini, A. Lizzani

durata 30'  
 GRATUITO




**DVD "Alta Via dei Parchi, viaggio a piedi in Emilia-Romagna", 2013**

Una produzione **Articolture** in collaborazione con **Regione Emilia-Romagna**, un film di **Enrico Brizzi** e **Serena Tommasini Degna**, mette in luce e valorizza i numerosi aspetti che rendono unico questo itinerario, inserendo lo spettatore all'interno di un racconto fatto di immagini evocative, suoni e parole, dove la storia si intreccia con la quotidianità, dove antiche strade, memori dei passaggi di viandanti e pellegrini, si scoprono sentieri insperati, dove crinali, praterie, laghi e foreste si confondono senza soluzione di continuità.

Acquistabile in streaming e in downloading su itunes Store e su Google Play.





I prodotti editoriali qui illustrati possono essere richiesti **gratuitamente** ( **Istituti scolastici** ed **Enti pubblici** ) oppure essere acquistati secondo le modalità specificate di seguito:

### PUBBLICAZIONI IN VENDITA

presso l'**Archivio Cartografico della Regione Emilia-Romagna:**  
*Bologna, viale Aldo Moro 28*  
*tel. 051.6493230*  
*fax 051.5280042*  
*e-mail: [archiviocart@regione.emilia-romagna.it](mailto:archiviocart@regione.emilia-romagna.it)*

Orario di apertura al pubblico:  
da lunedì a venerdì, ore 9.00 - 16.00

#### MODALITA' DI ACQUISTO:

- \* Recandosi di persona negli orari di apertura al pubblico:  
da lunedì a venerdì, ore 9.00 - 16.00
- \* Per lettera o fax, allegando all'ordine copia dell'attestazione dell'avvenuto pagamento, oltre a tutti i dati identificativi
- \* On line sul sito ER-GEOPORTALE all'indirizzo:  
**<http://geoportale.regione.emilia-romagna.it/mapshop>** attraverso payer con carta di credito

### PUBBLICAZIONI GRATUITE

Istituti scolastici ed Enti pubblici possono invece richiedere gratuitamente le pubblicazioni mandando una lettera o un fax su carta intestata al:

*Servizio Aree protette, Foreste e Sviluppo della montagna - Regione Emilia-Romagna*  
*Viale della Fiera 8, 40127 Bologna*  
*Tel. 051-5276080; e-mail: [segrprn@regione.emilia-romagna.it](mailto:segrprn@regione.emilia-romagna.it)*

#### **ABBONAMENTI:**

**Rivista Storie Naturali:** Sarà possibile abbonarsi alla rivista Storie Naturali inviando i propri dati (nome, indirizzo, indirizzo e-mail, Ente di appartenenza) per e-mail ([segrprn@regione.emilia-romagna.it](mailto:segrprn@regione.emilia-romagna.it)).

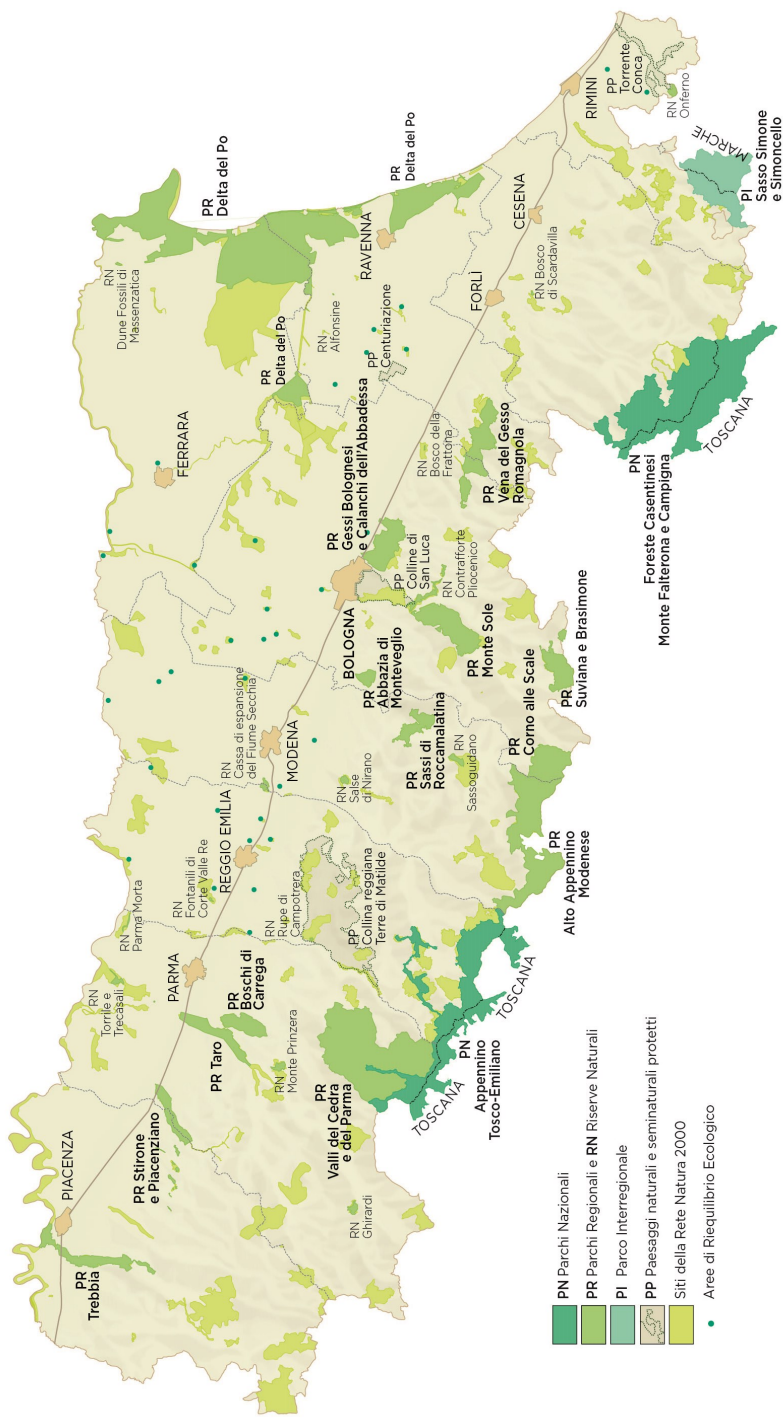
Attualmente in Emilia-Romagna sono presenti 2 Parchi nazionali, 1 Interregionale, 14 Parchi regionali e 15 Riserve naturali, che insieme alla Rete Natura 2000 rappresentano un patrimonio di naturalità unico e irripetibile.

**PARCHI**

- Parco Nazionale Appennino Tosco-Emiliano
- Parco Nazionale Foreste Casentinesi, Monte Falterona e Campigna
  
- Parco Interregionale Sasso Simone e Simoncello
  
- Parco fluviale Regionale del Trebbia
- Parco Fluviale Regionale Stirone e Piacenziano
- Parco Fluviale Regionale Taro
- Parco Regionale Boschi di Carrega
- Parco Regionale Valli del Cedra e del Parma
- Parco Regionale Alto Appennino Modenese
- Parco Regionale Sassi di Roccamalatina
- Parco Regionale Corno alle Scale
- Parco Regionale Abbazia di Monteveglio
- Parco Regionale Laghi Suviana e Brasimone
- Parco Storico Regionale Monte Sole
- Parco Regionale Gessi Bolognesi e Calanchi dell'Abbadessa
- Parco Regionale Vena del Gesso Romagnola
- Parco Regionale Delta del Po

**RISERVE**

- Riserva Naturale Orientata Monte Prinzerà
- Riserva Naturale generale Ghirardi
- Riserva naturale generale Torrile e Treccasali
- Riserva Naturale Orientata Parma Morta
- Riserva Naturale Orientata Fontanili di Corte Valle Re
- Riserva Naturale Orientata Rupe di Campotrera
- Riserva Naturale Orientata Cassa di Espansione del Fiume Secchia
- Riserva Naturale Salse di Nirano
- Riserva Naturale Orientata Sassoguidano
- Riserva Naturale Contrafforte Pliocenico
- Riserva Naturale Orientata Bosco della Frattona
- Riserva Naturale Orientata Dune Fossili di Massenzatica
- Riserva Naturale Speciale Alfonsine
- Riserva Naturale Orientata Bosco di Scardavilla
- Riserva Naturale Orientata Onferno



- PN Parchi Nazionali
- PR Parchi Regionali e RN Riserve Naturali
- PI Parco Interregionale
- PP Paesaggi naturali e seminaturali protetti
- Siti della Rete Natura 2000
- Aree di Riequilibrio Ecologico



### **Servizio Aree protette, Foreste e Sviluppo della montagna**

Viale della Fiera 8 - 40127 Bologna

tel. 051.527.6080 fax 051.527.6957

**E-mail:** [segrprn@regione.emilia-romagna.it](mailto:segrprn@regione.emilia-romagna.it)

**Sito Web:** <http://ambiente.regione.emilia-romagna.it/parchi-natura2000>

**FACEBOOK:** Aree protette dell'Emilia-Romagna