

Decreto del Presidente n. 206 del 29/09/2008

**OGGETTO: APPROVAZIONE DELL'ELENCO DELLE AREE PERCORSE DAL
FUOCO NEL QUINQUENNIO 2003-2007, UBICATE NEI COMUNI
DELL'EMILIA -ROMAGNA (OPCM 3624/2007 E OPCM 3680/2008).**

Prot. n. (APC/08/5500)

IL PRESIDENTE DELLA GIUNTA REGIONALE

Visti:

- la legge 24 febbraio 1992, n. 225, recante "Istituzione del servizio nazionale della protezione civile" e successive modifiche ed integrazioni e, in particolare, l'art. 5;
- il decreto legislativo 30 marzo 1998, n. 112, recante "Conferimento di funzioni e compiti amministrativi dello Stato alle regioni ed agli enti locali, in attuazione del capo I della L. 15 marzo 1997, n. 59" e, in particolare, gli articoli 107 e 108;
- la legge 21 novembre 2000, n. 353, recante "Legge-quadro in materia di incendi boschivi";
- il decreto-legge 7 settembre 2001, n. 343, convertito, con modificazioni, dalla legge 9 novembre 2001, n. 401, recante "Disposizioni urgenti per assicurare il coordinamento operativo delle strutture preposte alle attività di protezione civile e per migliorare le strutture logistiche nel settore della difesa civile";
- la legge regionale 7 febbraio 2005, n. 1, recante "Norme in materia di protezione civile e volontariato. Istituzione dell'Agenzia regionale di protezione civile";

Premesso che:

- l'anno 2007 è stato caratterizzato da una recrudescenza del fenomeno incendi boschivi per cause da attribuirsi a comportamenti di natura colposa e dolosa che, complici anche l'aumento delle temperature oltre le medie stagionali e il perdurante periodo di siccità, hanno provocato in alcune regioni vittime e danni incalcolabili all'ambiente naturale;
- anche il territorio della regione Emilia-Romagna ha registrato nel 2007 un aumento del numero degli incendi rispetto alle medie degli anni passati;
- con decreto del Presidente del Consiglio dei Ministri del 27 luglio 2007, pubblicato nella G.U. n. 181 del 06/08/2007, in relazione alla gravità e alla diffusione del fenomeno degli incendi boschivi, è stato dichiarato lo stato di emergenza fino al 31 ottobre 2007, prorogato fino al 30 marzo 2008 con decreto del 23 ottobre 2007, pubblicato nella G.U. n. 253 del 30/10/2007 e, da ultimo, prorogato fino al 30 settembre 2008 con decreto del 1 aprile 2008, pubblicato nella G.U. n. 86 del 11/04/2008;
- per contrastare il fenomeno e gestire le conseguenze dell'emergenza incendi, con ordinanza del Presidente del Consiglio dei Ministri n. 3624 del 22/10/2007, pubblicata nella G.U. n. 253 del 30/10/2007, sono state adottate disposizioni urgenti da attuarsi nei territori delle regioni interessate, tra cui l'Emilia-Romagna;
- l'art. 7, comma 1, della citata ordinanza n. 3624/2007 ha previsto che i Presidenti delle Regioni o i loro delegati trasmettessero al Capo del Dipartimento della Protezione Civile, nominato Commissario delegato, l'elenco dei Comuni che non hanno censito, ai sensi dell'art. 10, comma 2, della L. n. 353/2000, tramite apposito catasto, i soprassuoli percorsi dal fuoco nonché a diffidarli ad adottare i provvedimenti di competenza e che, in caso di inerzia, i Presidenti delle Regioni o i loro delegati agissero in via sostitutiva;

Dato atto che la Regione Emilia-Romagna con nota prot. n. 6846 del 21 novembre 2007, acquisita agli atti d'ufficio:

- ha invitato tutti i Comuni dell'Emilia-Romagna a comunicare se avessero provveduto ad attivare le procedure di cui al citato art. 10, comma 2, della L. n. 353/2000, in tutti i casi in cui i soprassuoli delle zone

boscate e dei pascoli presenti nel proprio territorio fossero stati percorsi dal fuoco nell'ultimo quinquennio, nonché a precisare se avessero provveduto, in ogni caso, ad istituire il catasto delle aree percorse dal fuoco, anche in assenza di incendi, raccomandando, in quest'ultimo caso, di procedere comunque all'istituzione del catasto con atto formale del competente organo comunale, affidandone la tenuta e la gestione alla competente struttura organizzativa comunale; al fine di agevolare l'attività dei Comuni ed assicurare uniformità dei dati essenziali da riportare in detto catasto, la Regione ha predisposto e messo a disposizione dei Comuni medesimi un fac-simile della scheda "Catasto aree percorse dal fuoco ex art. 10, comma 2, della L. n. 353/2000";

- ha rammentato a tutti i Comuni che già con nota prot. n. AMB/PTC/05/314 del 14 aprile 2005 era stata portata alla loro attenzione la possibilità di avvalersi dei rilievi delle aree percorse dal fuoco effettuati dal Corpo Forestale dello Stato, ove gli stessi non avessero scelto di provvedervi direttamente e autonomamente; più precisamente, con tale nota si è fatto presente che il CFS, anche in applicazione della convenzione tra la Regione Emilia-Romagna e il Comando regionale del CFS, avrebbe, a fronte di necessaria richiesta, messo a disposizione dei Comuni interessati i dati in possesso rilevati sul territorio di rispettiva pertinenza, trasferendogli la seguente documentazione:
 - scheda AIB-FN (cartacea);
 - rilievo dell'area percorsa dal fuoco con rappresentazione grafica, effettuata all'interno del SIM/RAPF (Sistema Informativo della montagna/Rilievo Area percorsa dal fuoco) su foto aerea o su cartografia catastale riportante i mappali catastali interessati dall'incendio;
 - ha evidenziato a tutti i Comuni che copie dei rilievi in formato digitale (SHAPE file di ESRI) del CFS sono disponibili, e scaricabili, presso gli sportelli SIM delle Comunità montane, nonché presso l'apposito indirizzo Internet regionale;
 - ha invitato i Comuni, che non vi avessero già provveduto, ad approvare entro il termine ivi indicato, comunicando contestualmente gli estremi dell'atto di approvazione

alla Regione, l'elenco provvisorio dei soprassuoli percorsi dal fuoco nel corso nell'ultimo quinquennio, nonché a pubblicare detto elenco all'albo pretorio comunale per trenta giorni consecutivi, al fine di consentire ai soggetti interessati di presentare eventuali osservazioni, valutate le quali, i Comuni avrebbero dovuto approvare l'elenco definitivo e le perimetrazioni dei soprassuoli incendiati;

- ha invitato i Comuni a comunicare alla Regione le risultanze del procedimento sopra descritto e previsto dall'art. 10, comma 2, della L. n. 353/2000, specificando gli estremi dell'atto del competente organo comunale di approvazione dell'elenco definitivo e delle perimetrazioni in parola;
- ha fatto presente ai Comuni interessati che, in caso di inosservanza di quanto previsto e richiesto con la nota in parola, il Presidente della Regione avrebbe agito in via sostitutiva ai sensi dell'ordinanza n. 3624/2007 (art. 1, comma 7);

Evidenziato che con nota prot. n. PC. 1047 del 21 febbraio 2008, acquisita agli atti d'ufficio, la Regione ha sollecitato i Comuni dell'Emilia-Romagna che non avevano dato riscontro alla precedente richiesta del 21 novembre 2007, e il cui territorio, dai dati in possesso della Regione medesima ed acquisiti a seguito dei rilievi effettuati dal Corpo Forestale dello Stato, risultavano essere stati interessati da uno o più incendi boschivi nel corso di uno o più anni riferiti al quinquennio 2003-2007, a provvedere entro i successivi 20 giorni dal ricevimento del sollecito in parola;

Rilevato che:

- non tutti i Comuni sollecitati hanno provveduto agli adempimenti richiesti e previsti dalla L. n. 353/2000 (art. 10, comma 2);
- i Comuni che hanno comunicato di aver provveduto all'assolvimento degli obblighi di legge non hanno tuttavia indicato gli estremi degli atti di approvazione degli elenchi delle aree percorse del fuoco;

Dato atto che la Regione con nota prot. n. PC. 3238 del 6 giugno 2008, acquisita agli atti d'ufficio, ha richiesto ai

Comuni interessati, per il tramite delle Province, di procedere alla comunicazione degli estremi in parola;

Considerato che non tutti i Comuni hanno riscontrato tale richiesta;

Vista l'ordinanza del Presidente del Consiglio dei Ministri n. 3680 del 13 giugno 2008, pubblicata nella G.U. n. 137 del 13/06/2008 ai sensi della quale i Presidenti delle Regioni interessate provvedono a diffidare i Comuni inadempienti a completare l'accatastamento con l'approvazione degli elenchi definitivi entro e non oltre il 30 giugno 2008;

Dato atto che con propria nota prot. n. PG. 0196736 del 19 agosto 2008 si è provveduto a diffidare i Comuni che a tale data non avevano ancora comunicato gli estremi degli atti in parola o attivato le procedure di cui al citato art. 10, comma 2, della L. n. 353/2000, a provvedere entro il 10 settembre 2008, precisando che, in caso di inerzia, lo scrivente avrebbe agito con i poteri sostitutivi di cui alla citata ordinanza n. 3680/2008, ovvero ad approvare con proprio atto, valido ai sensi e per gli effetti di tale norma di legge, l'elenco delle superfici percorse dal fuoco;

Ritenuto che ricorrano gli estremi per agire in via sostitutiva ai sensi di quanto previsto dall'art. 1, comma 7, dell'ordinanza n. 3624/2007 e dall'art. 1, comma 3, dell'ordinanza n. 3680/2008, procedendo, pertanto, all'approvazione dell'elenco delle aree percorse dal fuoco nel quinquennio 2003-2007 e perimetrate dal Corpo Forestale dello Stato, ubicate nei comuni di cui all'Allegato 1, parte integrante del presente decreto ed individuate sulla base dei dati in possesso della Regione;

Ritenuto altresì di invitare i Comuni di cui al citato Allegato 1:

- a dare corso agli adempimenti successivi, provvedendo all'affissione al proprio albo pretorio dell'elenco delle aree percorse dal fuoco di rispettiva pertinenza per trenta giorni consecutivi al fine di consentire agli interessati di presentare eventuali osservazioni;
- decorso tale termine e valutate le osservazioni eventualmente presentate, ad approvare, entro i successivi sessanta giorni, l'elenco definitivo delle aree perimetrate;

Richiamate:

- la L.R. 26 novembre 2001, n. 43, "Testo unico in materia di organizzazione e di rapporti di lavoro nella Regione Emilia-Romagna";
- la deliberazione della Giunta regionale n. 450 del 3 aprile 2007 "Adempimenti conseguenti alle delibere 1057/2006 e 1663/2006. Modifiche agli indirizzi approvati con delibera 447/2003 e successive modifiche" e s.m.;
- la deliberazione della Giunta regionale n. 1499 del 19 settembre 2005 "Preliminari disposizioni procedurali e di organizzazione per l'attivazione dell'Agenzia regionale di protezione civile ai sensi dell'art. 1, comma 6, e art. 20 e seguenti, L.R. 7 febbraio 2005, n. 1", con la quale l'Ing. Demetrio Egidi è stato nominato Direttore dell'Agenzia regionale di protezione civile;
- la deliberazione della Giunta regionale n. 1769 del 11 dicembre 2006 "Agenzia regionale di protezione civile: modifica della propria deliberazione n. 1499/2005 e approvazione del relativo regolamento di organizzazione e contabilità";

Dato atto del parere di regolarità amministrativa espresso congiuntamente dal Direttore generale Ambiente, Difesa del suolo e della costa, Dott. Giuseppe Bortone, e dal Direttore dell'Agenzia regionale di protezione civile, Ing. Demetrio Egidi, ai sensi dell'art. 37, quarto comma, della legge regionale n. 43/2001 e delle deliberazioni della Giunta regionale n. 1769/2006 e n. 450/2007;

D E C R E T A

Per le ragioni espresse in parte narrativa che qui si intendono integralmente richiamate:

1. di approvare l'elenco delle aree percorse dal fuoco nel quinquennio 2003-2007 e perimetrale dal Corpo Forestale dello Stato, ubicate nei comuni di cui all'Allegato 1, parte integrante del presente decreto, ed individuate sulla base dei dati in possesso della Regione;
2. i Comuni interessati, ove necessario, provvederanno, a rettificare i dati riportati nell'elenco di cui

all'Allegato 1, in conseguenza di eventuali aggiornamenti delle basi informative di riferimento;

3. di stabilire che i Comuni di cui all'Allegato 1 procedano:

- a dare corso agli adempimenti successivi, provvedendo all'affissione al proprio albo pretorio dell'elenco delle aree percorse dal fuoco di rispettiva pertinenza, con gli eventuali aggiornamenti di cui al precedente punto 2, per trenta giorni consecutivi al fine di consentire agli interessati di presentare eventuali osservazioni;
- decorso il predetto termine di 30 giorni e valutate le osservazioni eventualmente presentate, ad approvare, entro i successivi sessanta giorni, l'elenco definitivo delle aree percorse dal fuoco e relative perimetrazioni;

4. di pubblicare il presente decreto sul Bollettino Ufficiale della Regione Emilia-Romagna.

IL PRESIDENTE

Vasco Errani

Elenco delle aree percorse dal fuoco e relative perimetrazioni, ubicate nei comuni di:

COMUNE	PROVINCIA	N. SCHEDE
POLINAGO	MO	3
ZOCCA	MO	2
LIZZANO IN BELVEDERE	BO	3
RO	FE	1
BAGNO DI ROMAGNA	FC	3
RONCOFREDDO	FC	3

COMUNE DI POLINAGO

CATASTO AREE PERCORSE DAL FUOCO - Anno 2006

Art. 10 della Legge 353/2000

SCHEDA INCENDIO N. 1

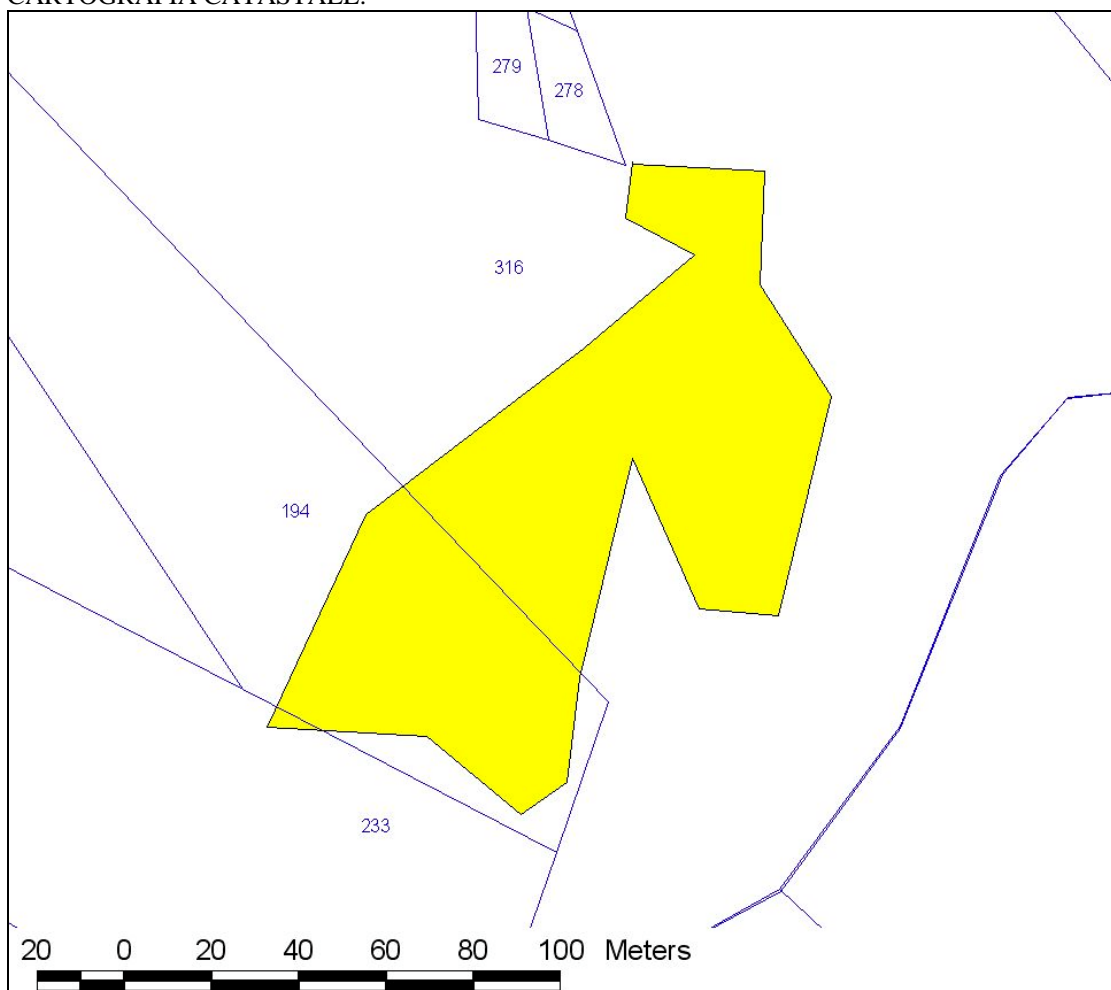
Data dell'incendio	25/04/2006
Località	Castagneti di Brandola

ELENCO TERRENI:

Foglio	particella	bosco		pascolo		altro		rilievo dati CFS (1)	rilievo dati comune (2)	altre rilevazioni (3)	Note
		Sup. catastale	Sup. incendiata	Sup. catastale	Sup. incendiata	Sup. catastale	Sup. incendiata				
52	194	12.061 mq	2.777 mq					X			
52	233	20.133 mq	30 mq					X			
52	316	66.401 mq	5.439 mq					X			
Totali			8.246 mq						Sup. totale incendio		8.246 mq

(1) validazione da dati CFS; (2) validazione da dati comune; (3) validazione da altri dati

CARTOGRAFIA CATASTALE:



COMUNE DI POLINAGO

CATASTO AREE PERCORSE DAL FUOCO - Anno 2006

Art. 10 della Legge 353/2000

SCHEDA INCENDIO N. 2

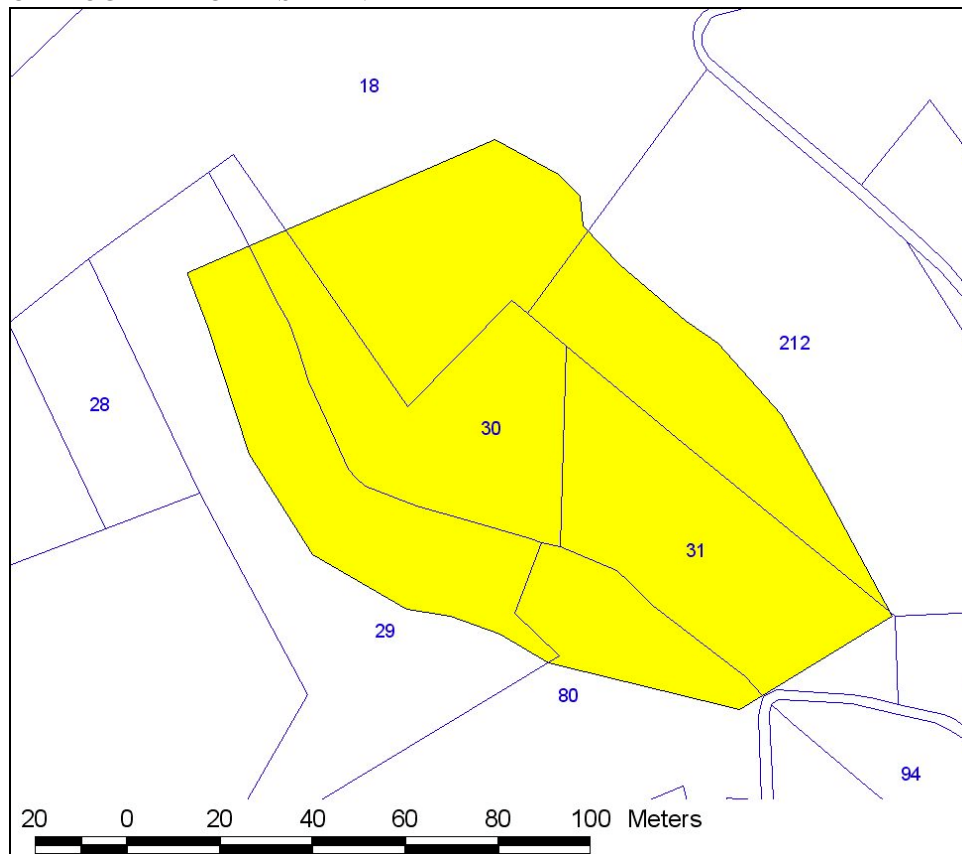
Data dell'incendio	22/07/2006
Località	Casa Battaglia

ELENCO TERRENI:

Foglio	particella	bosco		pascolo		altro		rilievo dati CFS (1)	rilievo dati comune (2)	altre rilevazioni (3)	Note
		Sup. catastale	Sup. incendiata	Sup. catastale	Sup. incendiata	Sup. catastale	Sup. incendiata				
6	18					16.582 mq	1.979 mq	X			
6	29					5.944 mq	1.971 mq	X			
6	30					2.237 mq	2.097 mq	X			
6	31					2.550 mq	2.302 mq	X			
6	80					4.342 mq	878 mq	X			
6	212					7.259 mq	1.575 mq	X			
Totali							10.802 mq		Sup. totale incendio		10.802 mq

(2) validazione da dati CFS; (2) validazione da dati comune; (3) validazione da altri dati

CARTOGRAFIA CATASTALE:



COMUNE DI POLINAGO

CATASTO AREE PERCORSE DAL FUOCO - Anno 2007

Art. 10 della Legge 353/2000

SCHEDA INCENDIO N. 1

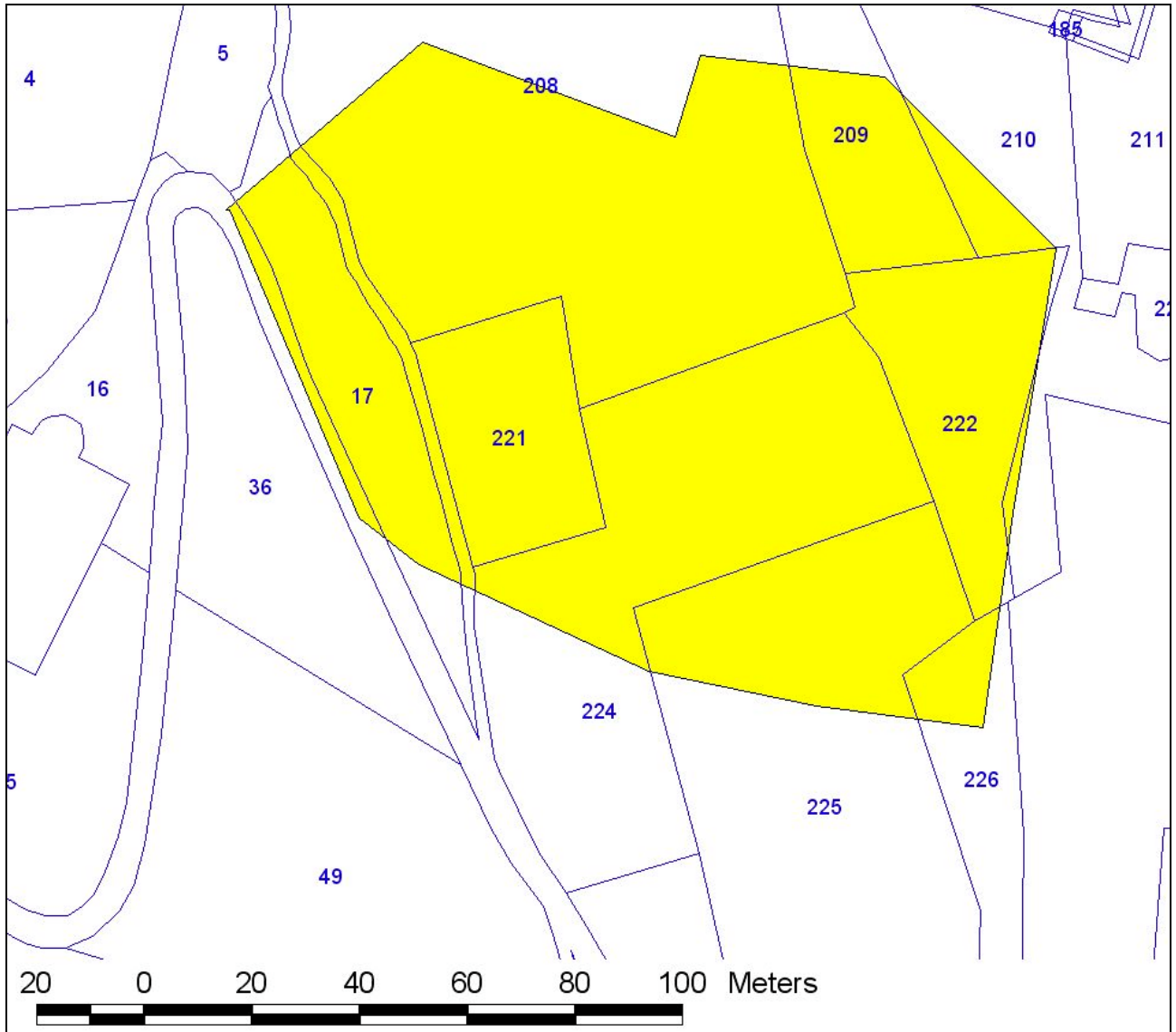
Data dell'incendio	19/01/2007
Località	"Arola" Fraz. Gombola

ELENCO TERRENI:

Foglio	particella	bosco		pascolo		altro		rilievo dati CFS (1)	rilievo dati comune (2)	altre rilevazioni (3)	Note
		Sup. catastale	Sup. incendiata	Sup. catastale	Sup. incendiata	Sup. catastale	Sup. incendiata				
18	17	1.356 mq	1.103 mq					X			
19	208	7.956 mq	4.293 mq					X			
19	209	1.322 mq	823 mq					X			
19	210	2.086 mq	270 mq					X			
19	221	1.170 mq	1.170 mq					X			
19	222	1.432 mq	1.397 mq					X			
19	224	4.060 mq	2.633 mq					X			
19	225	5.132 mq	1.523 mq					X			
19	226	1.187 mq	233 mq					X			
Totali		13.445 mq						Sup. totale incendio			13.445 mq

(3) validazione da dati CFS; (2) validazione da dati comune; (3) validazione da altri dati

CARTOGRAFIA CATASTALE:



COMUNE DI ZOCCA

CATASTO AREE PERCORSE DAL FUOCO - Anno 2007

Art. 10 della Legge 353/2000

SCHEDA INCENDIO N. 1

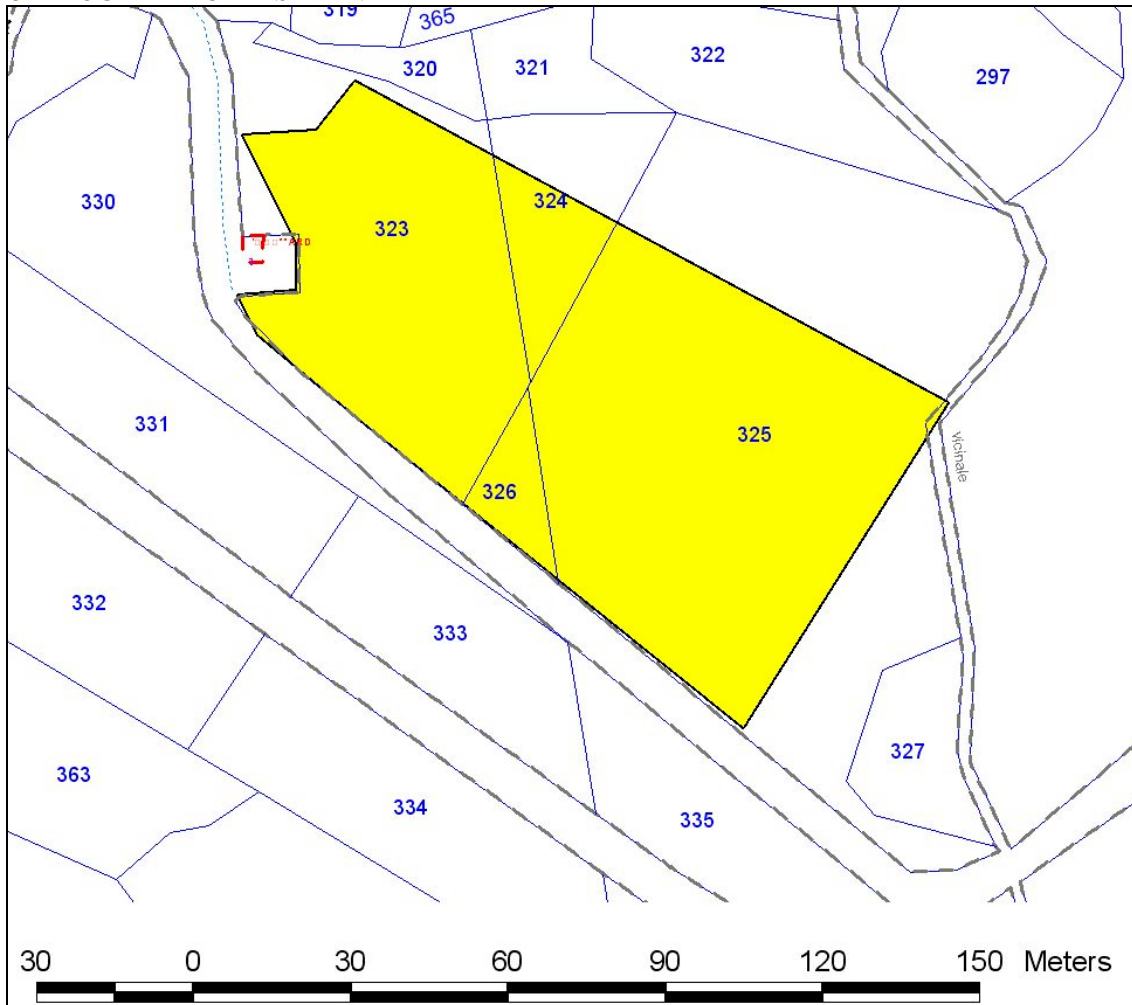
Data dell'incendio	25-06-2007
Località	Rosola

ELENCO TERRENI:

Foglio	particella	bosco		pascolo		altro		rilievo dati CFS (1)	rilievo dati comune (2)	altre rilevazioni (3)	Note
		Sup. catastale	Sup. incendiata	Sup. catastale	Sup. incendiata	Sup. catastale	Sup. incendiata				
50	323					4.413 mq	3.529 mq	X			
50	324					1.207 mq	596 mq	X			
50	325					10.440mq	5.710 mq	X			
50	326					388 mq	372 mq	X			
Totali							1.0207mq		Sup. totale incendio		1.0207mq

(4) validazione da dati CFS; (2) validazione da dati comune; (3) validazione da altri dati

CARTOGRAFIA CATASTALE:



COMUNE DI ZOCCA

CATASTO AREE PERCORSE DAL FUOCO - Anno 2007

Art. 10 della Legge 353/2000

SCHEDA INCENDIO N. 2

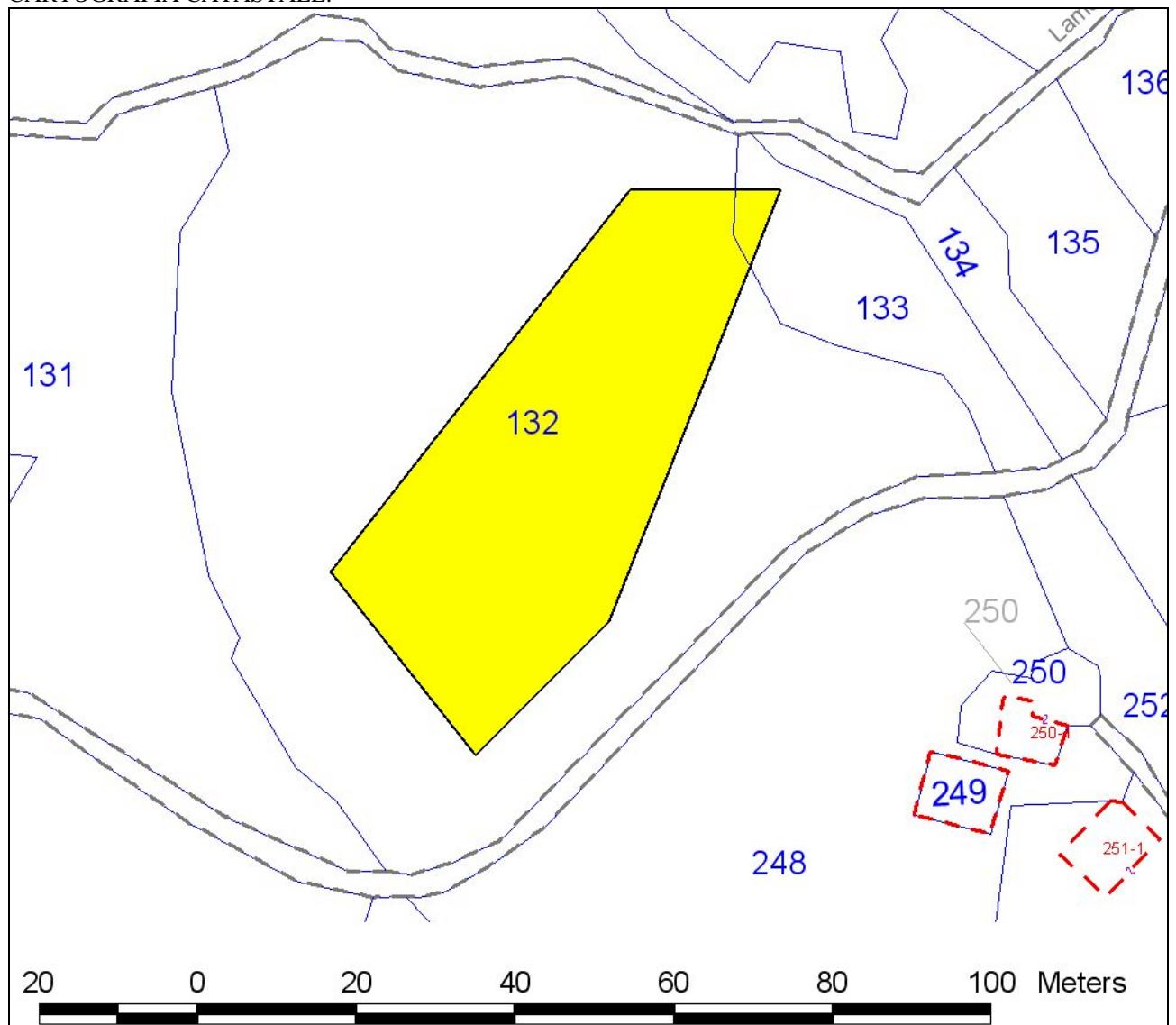
Data dell'incendio	02-08-2007
Località	Guazzarelli

ELENCO TERRENI:

Foglio	particella	bosco		pascolo		altro		rilievo dati CFS (1)	rilievo dati comune (2)	altre rilevazioni (3)	Note
		Sup. catastale	Sup. incendiata	Sup. catastale	Sup. incendiata	Sup. catastale	Sup. incendiata				
49	132					8.370 mq	2.306 mq	X			
49	133					810 mq	44 mq	X			
Totali							2.350 mq		Sup. totale incendio		2.350 mq

(5) validazione da dati CFS; (2) validazione da dati comune; (3) validazione da altri dati

CARTOGRAFIA CATASTALE:



CATASTO AREE PERCORSE DAL FUOCO - Anno 2003

Art. 10 della Legge 353/2000

SCHEDA INCENDIO N. 1

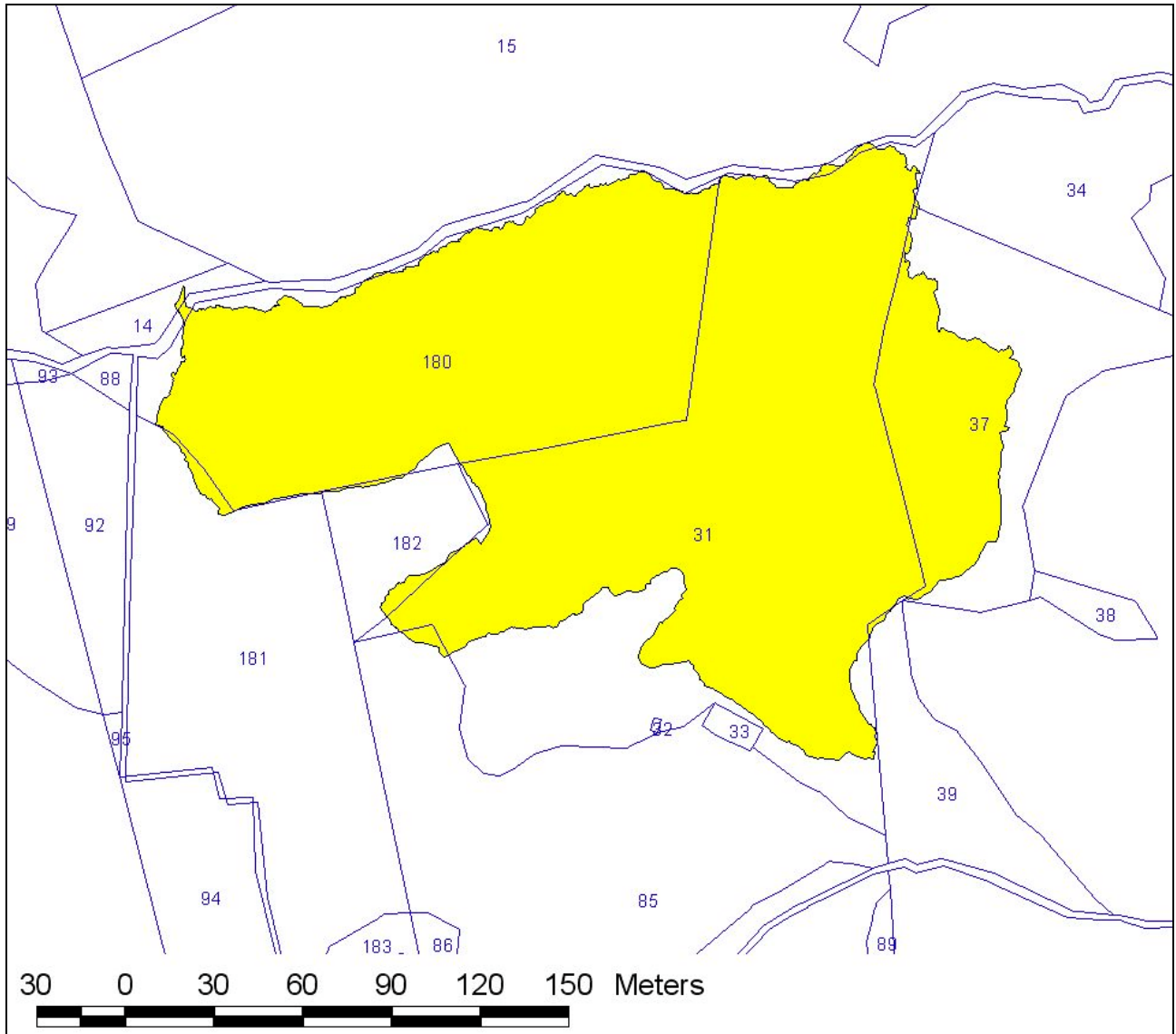
Data dell'incendio	21/03/2003
Località	Borre di Rocca Corneta

ELENCO TERRENI:

Foglio	particella	bosco		pascolo		altro		rilievo dati CFS (1)	rilievo dati comune (2)	altre rilevazioni (3)	Note
		Sup. catastale	Sup. incendiata	Sup. catastale	Sup. incendiata	Sup. catastale	Sup. incendiata				
3	14	724 mq	11 mq					X			
3	31	21.966 mq	17.351 mq					X			
3	37	7.550 mq	3.288 mq					X			
3	39	2.839 mq	16 mq					X			
3	85	12.518 mq	68 mq					X			
3	180	13.716 mq	12.876 mq					X			
3	181	11.483 mq	124 mq					X			
3	182	1.914 mq	130 mq					X			
Totali			33.864 mq						Sup. totale incendio		33.864 mq

(6) validazione da dati CFS; (2) validazione da dati comune; (3) validazione da altri dati

CARTOGRAFIA CATASTALE:



CATASTO AREE PERCORSE DAL FUOCO - Anno 2007

Art. 10 della Legge 353/2000

SCHEDA INCENDIO N. 1

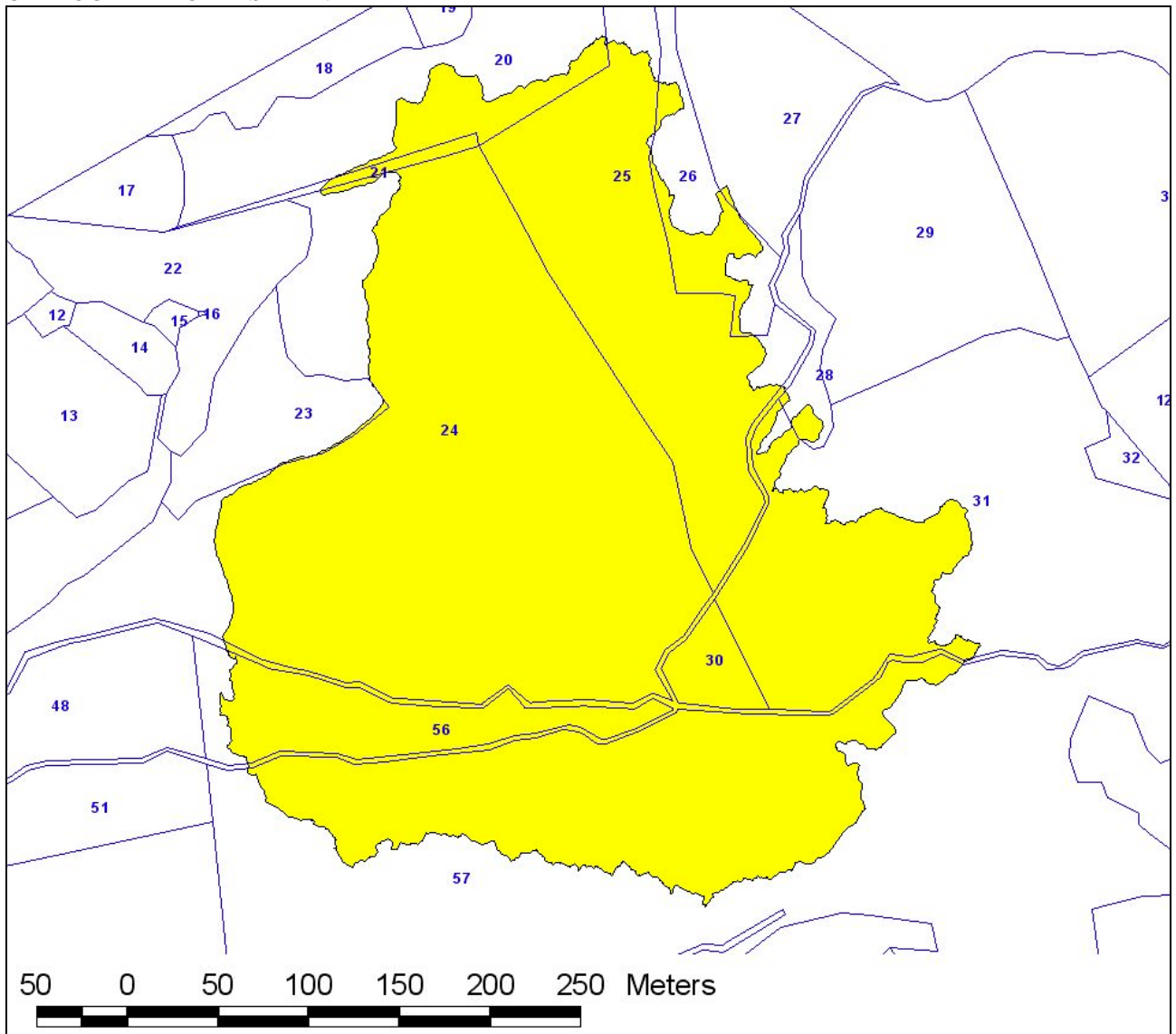
Data dell'incendio	22/07/2007
Località	Le Segaticce di Rocca Corneta

ELENCO TERRENI:

Foglio	particella	bosco		pascolo		altro		rilevo dati CFS (1)	rilevo dati comune (2)	altre rilevazioni (3)	Note
		Sup. catastale	Sup. incendiata	Sup. catastale	Sup. incendiata	Sup. catastale	Sup. incendiata				
1	20	16.063 mq	2.891 mq					X			
1	21	752 mq	537 mq					X			
1	23	6.196 mq	86 mq					X			
1	24	66.367 mq	50.115 mq					X			
1	25	20.493 mq	18.344 mq					X			
1	26	7.400 mq	2.171 mq					X			
1	27	10.285 mq	40 mq					X			
1	28	1.790 mq	254 mq					X			
1	30	1.978 mq	1.978 mq					X			
1	31	36.086 mq	12.019 mq					X			
1	56	7.714 mq	6.606 mq					X			
1	57	145.486 mq	22.686 mq					X			
Totali		117.727 mq						Sup. totale incendio		117.727 mq	

(7) validazione da dati CFS; (2) validazione da dati comune; (3) validazione da altri dati

CARTOGRAFIA CATASTALE:



CATASTO AREE PERCORSE DAL FUOCO - Anno 2007

Art. 10 della Legge 353/2000

SCHEDA INCENDIO N. 2

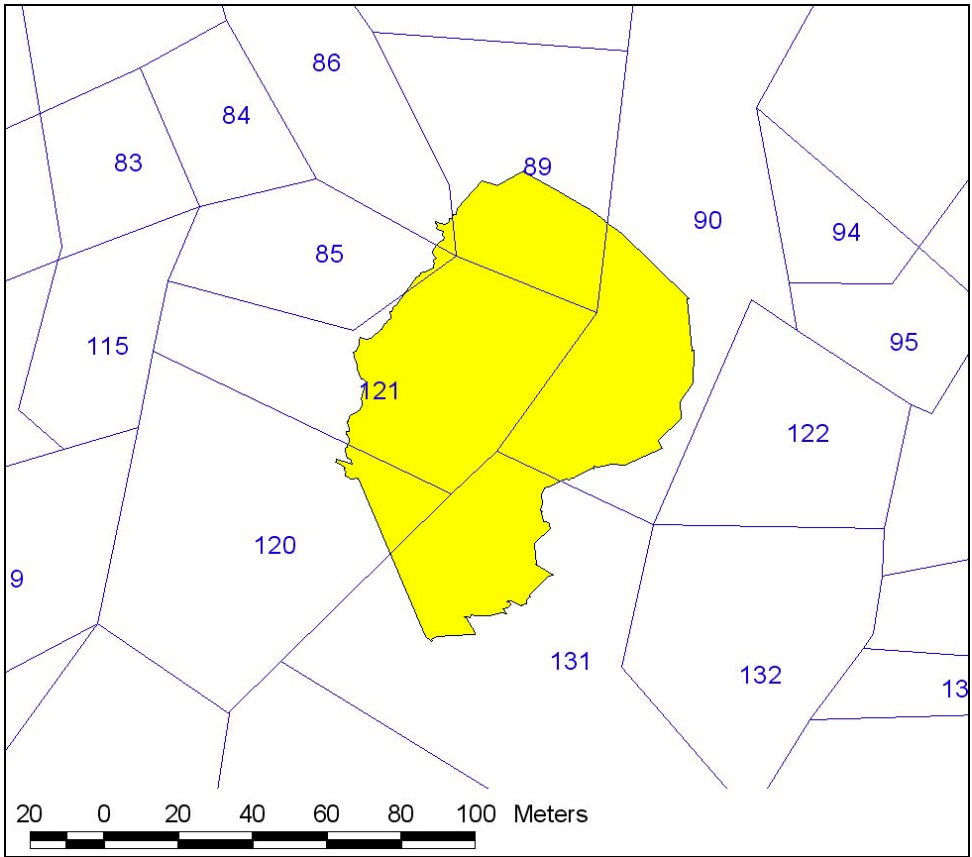
Data dell'incendio	22/12/2007
Località	Monte di Gabba

ELENCO TERRENI:

Foglio	particella	bosco		pascolo		altro		rilievo dati CFS (1)	rilievo dati comune (2)	altre rilevazioni (3)	Note
		Sup. catastale	Sup. incendiata	Sup. catastale	Sup. incendiata	Sup. catastale	Sup. incendiata				
13	85	1.904 mq	33 mq					X			
13	86	3.179 mq	30 mq					X			
13	89	3.242 mq	1.007 mq					X			
13	90	14.084 mq	1.899 mq					X			
13	120	4.978 mq	364 mq					X			
13	121	3.924 mq	2.510 mq					X			
13	131	9.829 mq	1.355 mq					X			
		Totali	7.198 mq					Sup. totale incendio			7.198 mq

(8) validazione da dati CFS; (2) validazione da dati comune; (3) validazione da altri dati

CARTOGRAFIA CATASTALE:



COMUNE DI RO

CATASTO AREE PERCORSE DAL FUOCO - Anno 2005

Art. 10 della Legge 353/2000

SCHEDA INCENDIO N. 1

Data dell'incendio	09/08/2005
Località	Ro

ELENCO TERRENI:

Foglio	particella	bosco		pascolo		altro		rilievo dati CFS (1)	rilievo dati comune (2)	altre rilevazioni (3)	Note
		Sup. catastale	Sup. incendiata	Sup. catastale	Sup. incendiata	Sup. catastale	Sup. incendiata				
7	41					2.3129 mq	466 mq	X			
Totali			mq				466 mq		Sup. totale incendio		466 mq

(9) validazione da dati CFS; (2) validazione da dati comune; (3) validazione da altri dati

CARTOGRAFIA CATASTALE:



COMUNE DI BAGNO DI ROMAGNA

CATASTO AREE PERCORSE DAL FUOCO - Anno 2005

Art. 10 della Legge 353/2000

SCHEDA INCENDIO N. 1

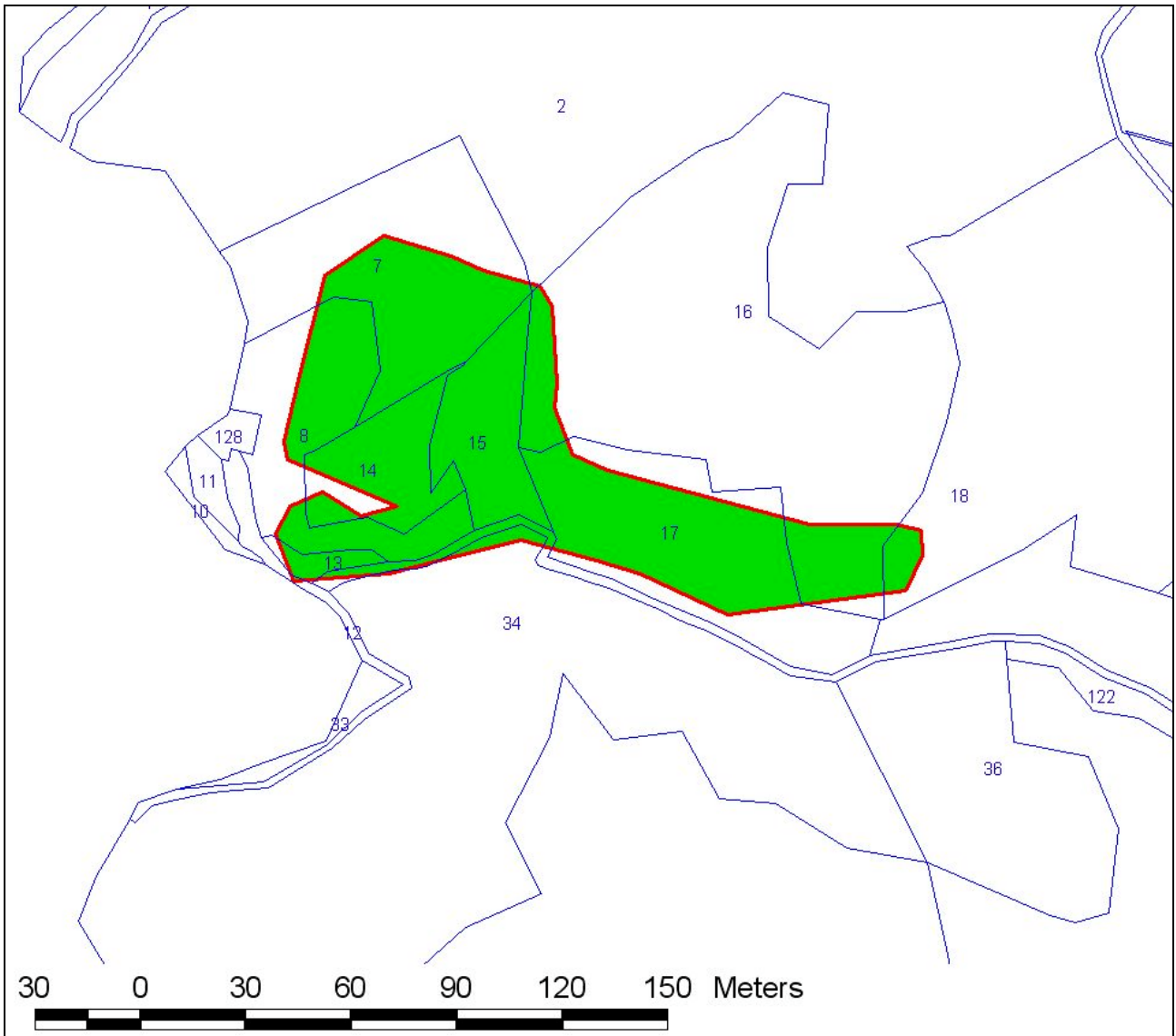
Data dell'incendio	06/04/2005
Località	Molino di Castelluccio

ELENCO TERRENI:

Foglio	particella	bosco		pascolo		altro		rilievo dati CFS (1)	rilievo dati comune (2)	altre rilevazioni (3)	Note
		Sup. catastale	Sup. incendiata	Sup. catastale	Sup. incendiata	Sup. catastale	Sup. incendiata				
6	7	3.512 mq	1.502 mq					X			
6	8	2.194 mq	1.364 mq					X			
6	13	189 mq	160 mq					X			
6	14	1.180 mq	1.044 mq					X			
6	15	1.211 mq	1.211 mq					X			
6	16	9.111 mq	971 mq					X			
6	17	3.257 mq	2.044 mq					X			
6	18	9.964 mq	167 mq					X			
6	34	15.899 mq	98 mq					X			
		Totali	8.561 mq					Sup. totale incendio			8.561 mq

(1) validazione da dati CFS; (2) validazione da dati comune; (3) validazione da altri dati

CARTOGRAFIA CATASTALE:



CATASTO AREE PERCORSE DAL FUOCO - Anno 2005

Art. 10 della Legge 353/2000

SCHEDA INCENDIO N. 2

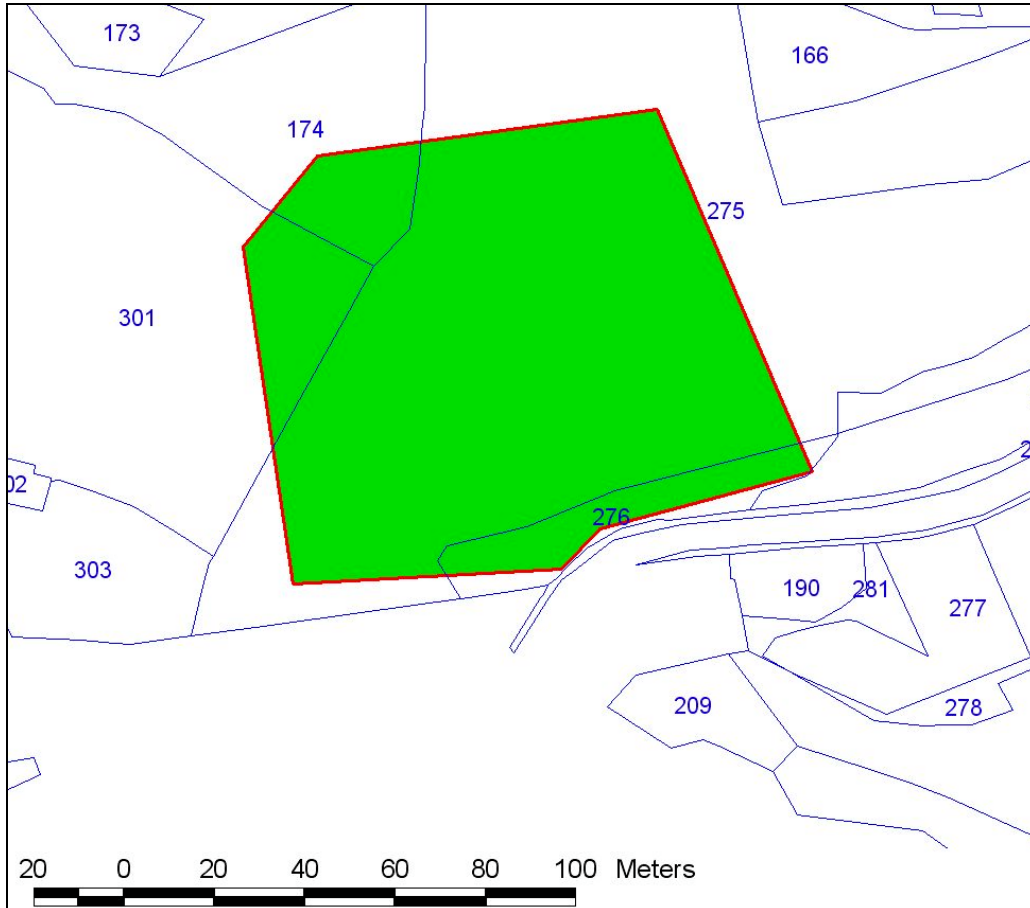
Data dell'incendio	26/05/2005
Località	Casa sul Fiume

ELENCO TERRENI:

Foglio	particella	bosco		pascolo		altro		rilievo dati CFS (1)	rilievo dati comune (2)	altre rilevazioni (3)	Note
		Sup. catastale	Sup. incendiata	Sup. catastale	Sup. incendiata	Sup. catastale	Sup. incendiata				
58	174	3.899 mq	572 mq					X			
58	275	14.840 mq	7.715 mq					X			
58	276	898 mq	650 mq					X			
58	301	6.866 mq	757 mq					X			
Totali			9.694 mq						Sup. totale incendio		9.694 mq

(1) validazione da dati CFS; (2) validazione da dati comune; (3) validazione da altri dati

CARTOGRAFIA CATASTALE:



COMUNE DI BAGNO DI ROMAGNA

CATASTO AREE PERCORSE DAL FUOCO - Anno 2007

Art. 10 della Legge 353/2000

SCHEDA INCENDIO N. 1

Data dell'incendio	12/07/2007
Località	San Silvestro

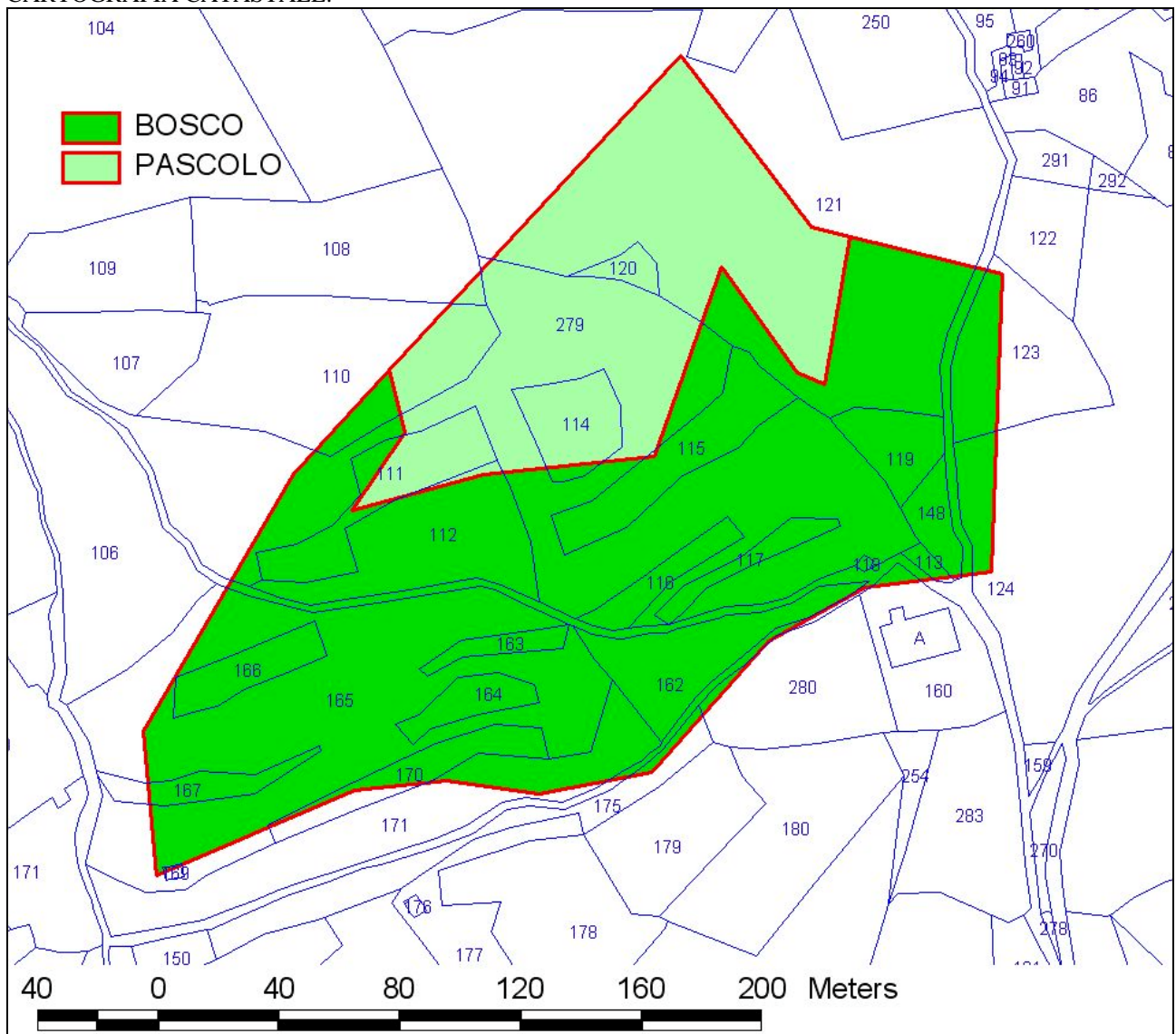
ELENCO TERRENI:

Foglio	particella	bosco		pascolo		altro		rilievo dati CFS (1)	rilievo dati comune (2)	altre rilevazioni (3)	Note
		Sup. catastale	Sup. incendiata	Sup. catastale	Sup. incendiata	Sup. catastale	Sup. incendiata				
54	108			4.081 mq	286 mq			X			
54	110	3.081 mq	286 mq	1.000 mq	727 mq			X			
54	111	616 mq	616 mq	733 mq	733 mq			X			
54	112	2.087 mq	2.087 mq	54 mq	54 mq			X			
54	113	92 mq	84 mq					X			
54	114	70 mq	70 mq	827 mq	827 mq			X			
54	115	1.374 mq	1.374 mq	4 mq	4 mq			X			
54	116	487 mq	487 mq					X			
54	117	379 mq	379 mq					X			
54	118	19 mq	19 mq					X			
54	119	699 mq	699 mq					X			
54	120			220 mq	220 mq			X			
54	121	5.000 mq	2.629 mq	11.510 mq	5.034 mq			X			
54	123	1.994 mq	703 mq					X			
54	124	9.053 mq	487 mq					X			
54	148	411 mq	408 mq					X			
54	160	1.334 mq	57 mq					X			
54	162	1.423 mq	1.423 mq					X			
54	163	288 mq	288 mq					X			
54	164	468 mq	468 mq					X			

54	165	8.550 mq	6.703 mq				X		
54	166	662 mq	662 mq				X		
54	167	487 mq	372 mq				X		
54	169	27 mq	6 mq				X		
54	170	879 mq	626 mq				X		
54	171	3.088 mq	909 mq				X		
54	175	1.426 mq	90 mq				X		
54	279	7.970 mq	5.962 mq	3.346 mq	3.341 mq		X		
54	280	2.061 mq	57 mq				X		
Totali			27.951 mq		11.277 mq			Sup. totale incendio	39.228mq

(12) validazione da dati CFS; (2) validazione da dati comune; (3) validazione da altri dati

CARTOGRAFIA CATASTALE:



COMUNE DI RONCOFREDDO

CATASTO AREE PERCORSE DAL FUOCO - Anno 2007

Art. 10 della Legge 353/2000

SCHEDA INCENDIO N. 1

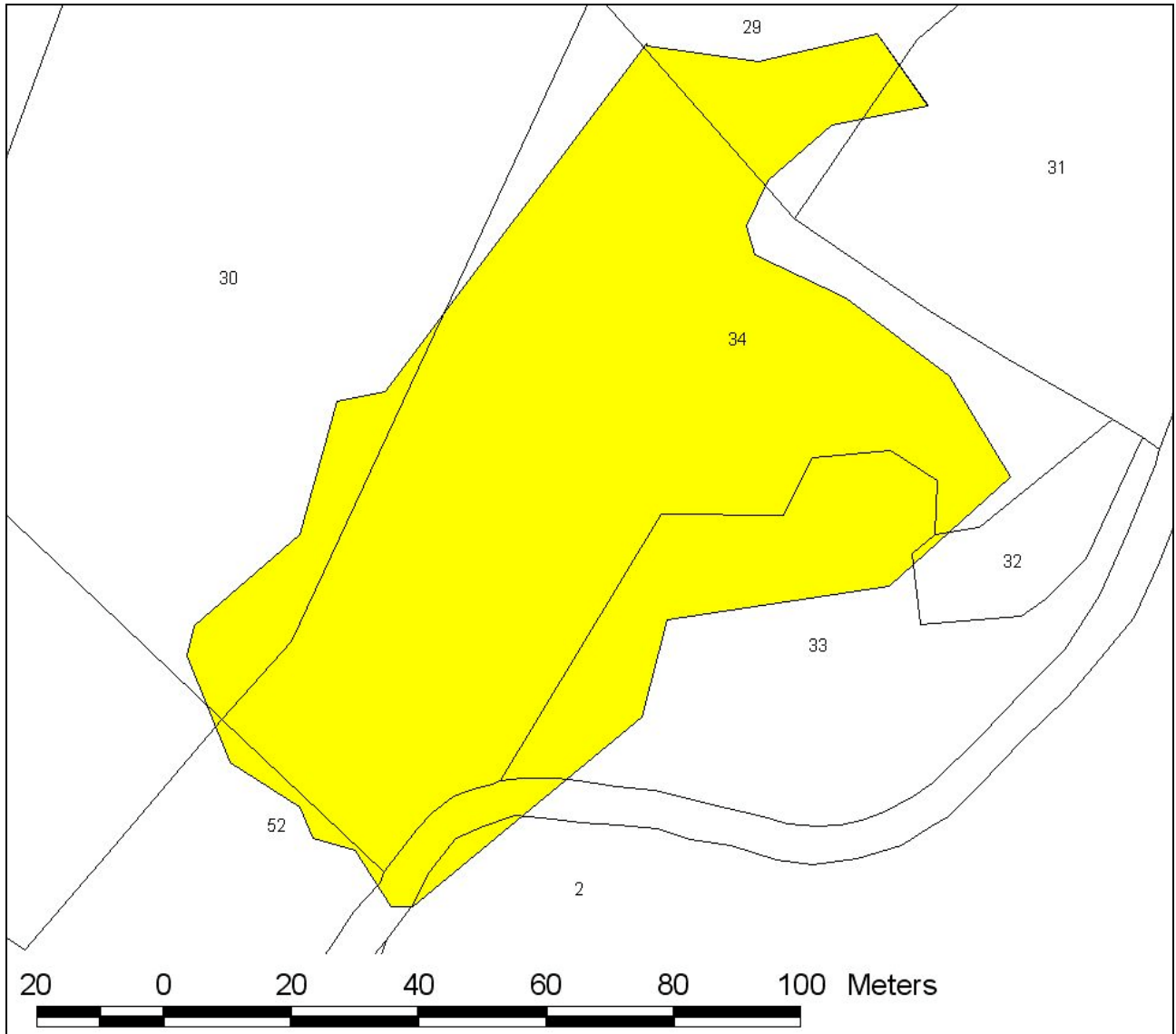
Data dell'incendio	4-3-2007
Località	Via Cereta

ELENCO TERRENI:

Foglio	particella	bosco		pascolo		altro		rilievo dati CFS (1)	rilievo dati comune (2)	altre rilevazioni (3)	Note
		Sup. catastale	Sup. incendiata	Sup. catastale	Sup. incendiata	Sup. catastale	Sup. incendiata				
36	29	26.100 mq	460 mq					X			
36	30	8.465 mq	524 mq					X			
36	31	4.344 mq	37 mq					X			
36	32	539 mq	8 mq					X			
36	33	3.149 mq	1.160 mq					X			
36	34	6.911 mq	6.029 mq					X			
36	52	6.343 mq	3 mq					X			
36	2	8.486 mq	88 mq					X			
		Totali	8.357 mq					Sup. totale incendio			8.357 mq

(1) validazione da dati CFS; (2) validazione da dati comune; (3) validazione da altri dati

CARTOGRAFIA CATASTALE:



COMUNE DI RONCOFREDDO

CATASTO AREE PERCORSE DAL FUOCO - Anno 2007

Art. 10 della Legge 353/2000

SCHEDA INCENDIO N. 2

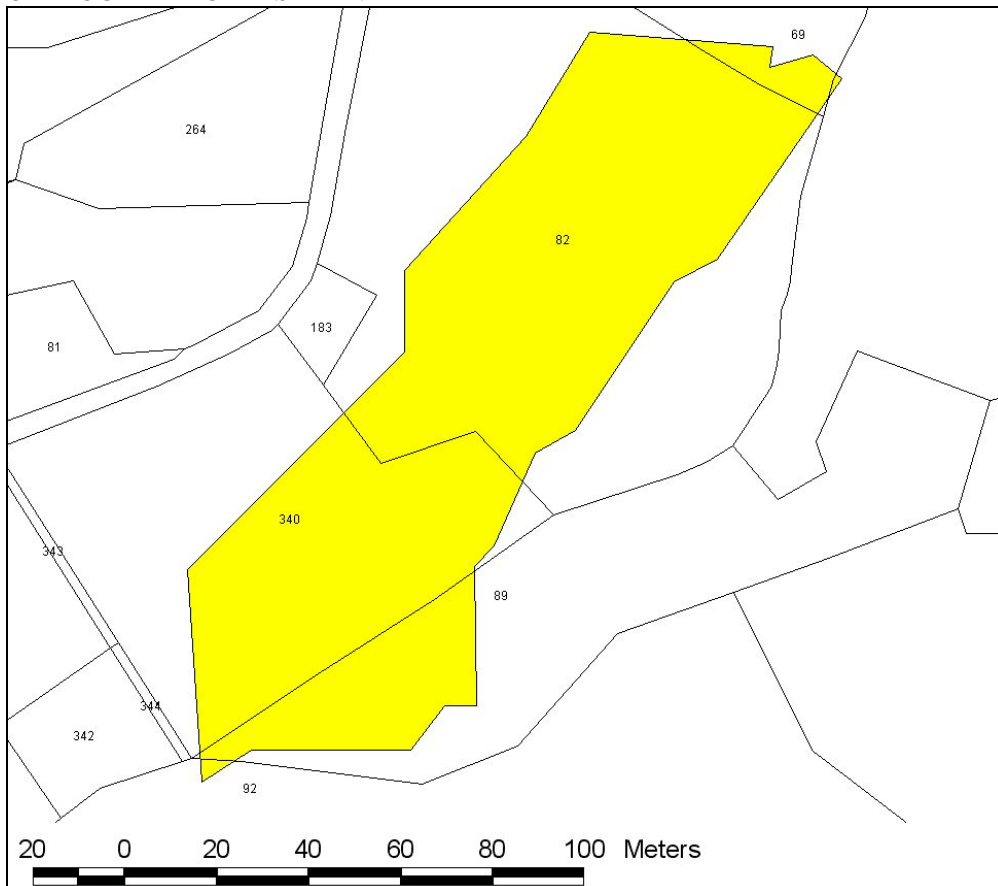
Data dell'incendio	4-7-2007
Località	Diolaguardia

ELENCO TERRENI:

Foglio	particella	bosco		pascolo		altro		rilievo dati CFS (1)	rilievo dati comune (2)	altre rilevazioni (3)	Note
		Sup. catastale	Sup. incendiata	Sup. catastale	Sup. incendiata	Sup. catastale	Sup. incendiata				
2	69					2.364 mq	209 mq	X			
2	82					9.920 mq	4.814 mq	X			
2	89					4.952 mq	1.071 mq	X			
2	92					11.648 mq	18 mq	X			
2	340					5.601 mq	2.768 mq	X			
Totali							8.880 mq		Sup. totale incendio		8.880 mq

(1) validazione da dati CFS; (2) validazione da dati comune; (3) validazione da altri dati

CARTOGRAFIA CATASTALE:



COMUNE DI RONCOFREDDO

CATASTO AREE PERCORSE DAL FUOCO - Anno 2007

Art. 10 della Legge 353/2000

SCHEDA INCENDIO N. 3

Data dell'incendio	9-7-2007
Località	Via Monte delle Forche

ELENCO TERRENI:

Foglio	particella	bosco		pascolo		altro		rilievo dati CFS (1)	rilievo dati comune (2)	altre rilevazioni (3)	Note
		Sup. catastale	Sup. incendiata	Sup. catastale	Sup. incendiata	Sup. catastale	Sup. incendiata				
19	55					14.964 mq	1.383 mq	X			
19	56					15.151 mq	4.408 mq	X			
Totali							5.791 mq		Sup. totale incendio		5.791 mq

(1) validazione da dati CFS; (2) validazione da dati comune; (3) validazione da altri dati

CARTOGRAFIA CATASTALE:

