


COMUNE DI CAMUGNANO



PIANO DI GESTIONE FORESTALE DEI BENI
DEL COMUNE DI CAMUGNANO
VALIDO PER IL PERIODO 2016 - 2030



Il Tecnico Incaricato:
Dott. Forestale Agostino Barbieri

Visto:
Il Responsabile del Procedimento
Geom. Eros Ferrari

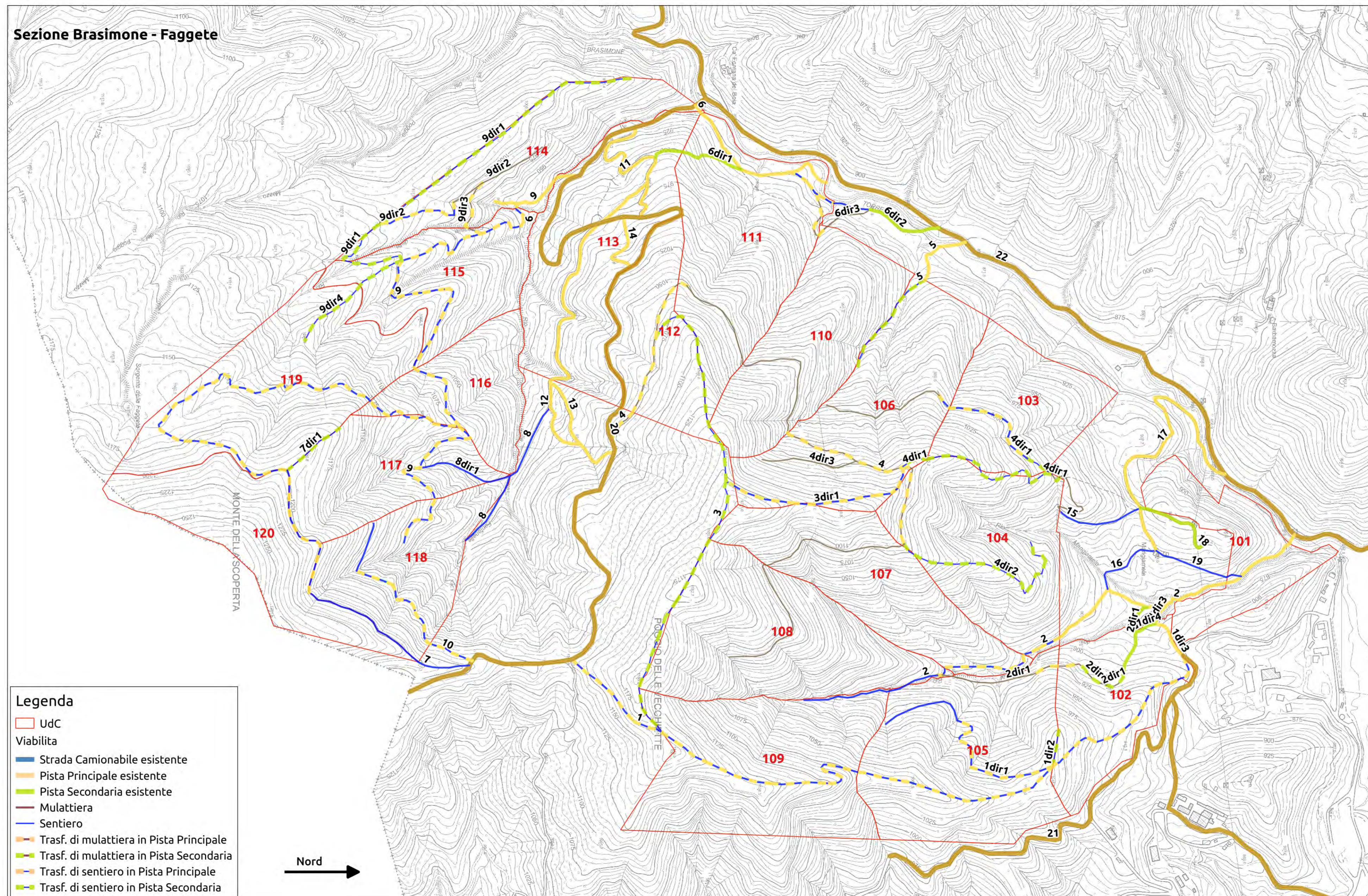
CARTA della VIABILITA'

TAV. 5


SCALA: 1:6.000

DATA: 30/12/2015

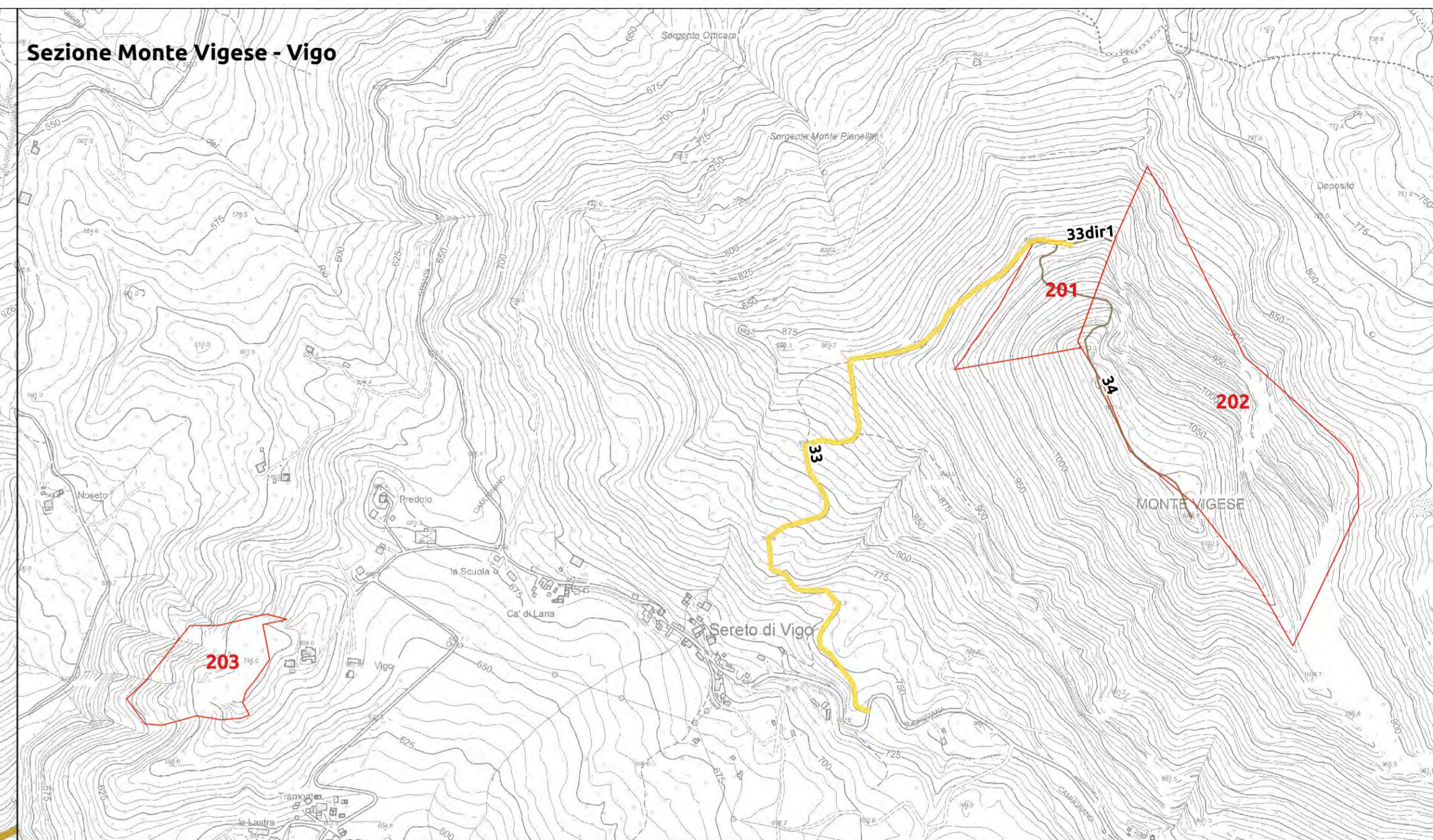
Sezione Brasimone - Faggete



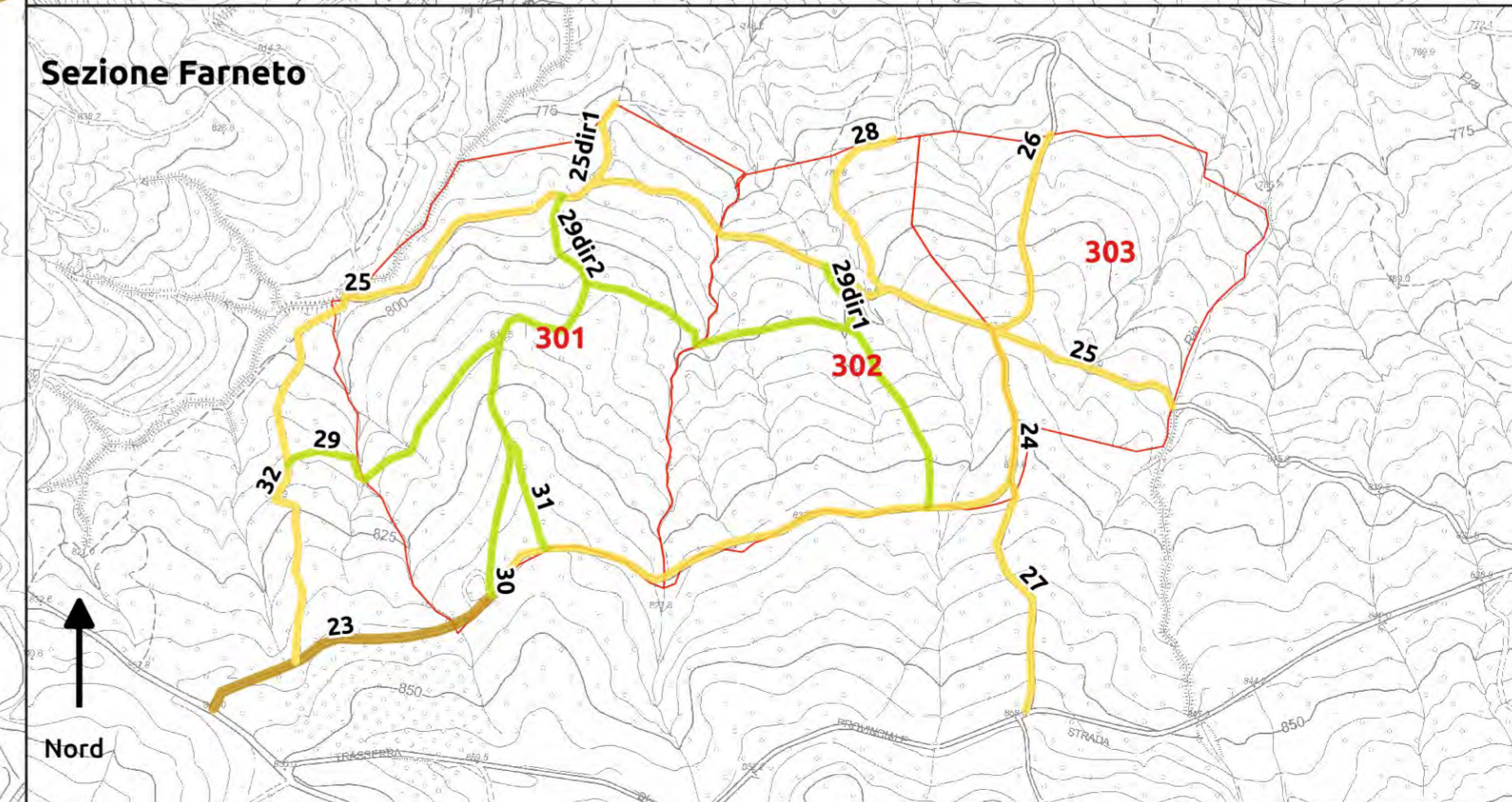
- Legenda**
- UdC
 - Viabilita
 - Strada Camionabile esistente
 - Pista Principale esistente
 - Pista Secondaria esistente
 - Mulattiera
 - Sentiero
 - Trasf. di mulattiera in Pista Principale
 - Trasf. di mulattiera in Pista Secondaria
 - Trasf. di sentiero in Pista Principale
 - Trasf. di sentiero in Pista Secondaria



Sezione Monte Vigese - Vigo



Sezione Farneto



Sezione Chiaporato

