


COMUNE DI CAMUGNANO



PIANO DI GESTIONE FORESTALE DEI BENI
DEL COMUNE DI CAMUGNANO
VALIDO PER IL PERIODO 2016 - 2030



Il Tecnico Incaricato:
Dott. Forestale Agostino Barbieri

Visto:
Il Responsabile del Procedimento
Geom. Eros Ferrari

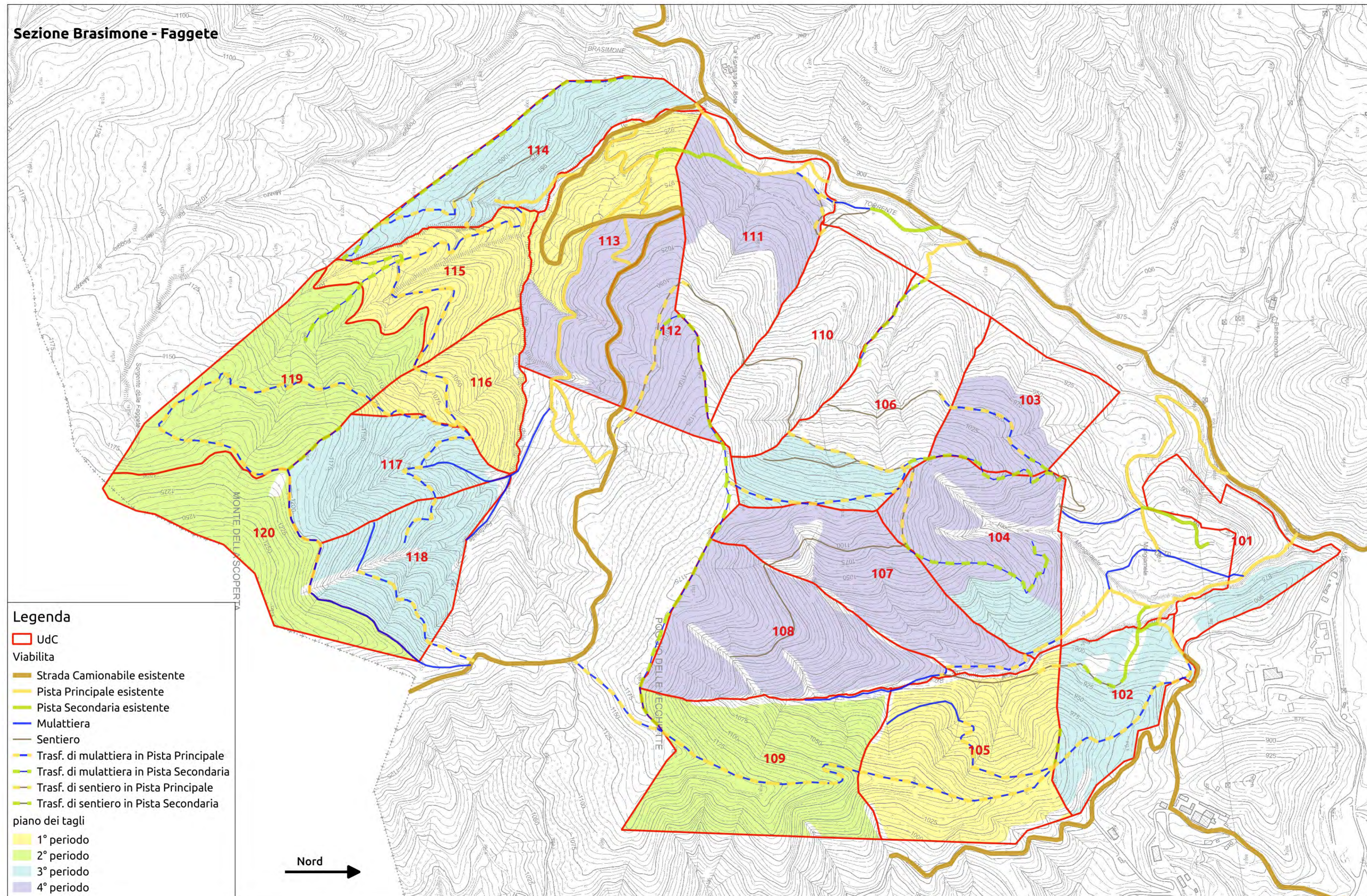
CARTA degli INTERVENTI

TAV. 6

SCALA: 1:6.000

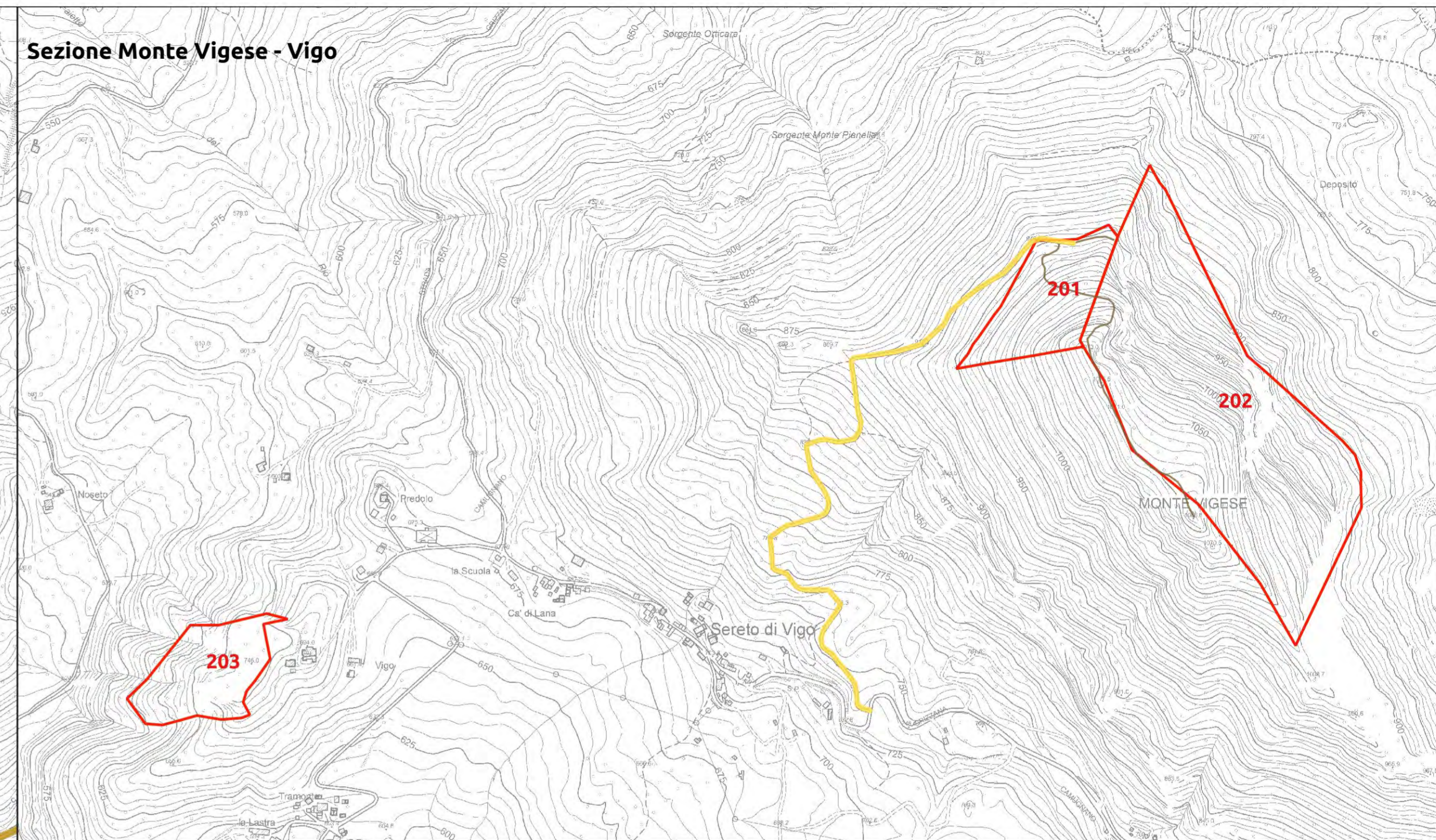
DATA: 30/12/2015

Sezione Brasimone - Faggete

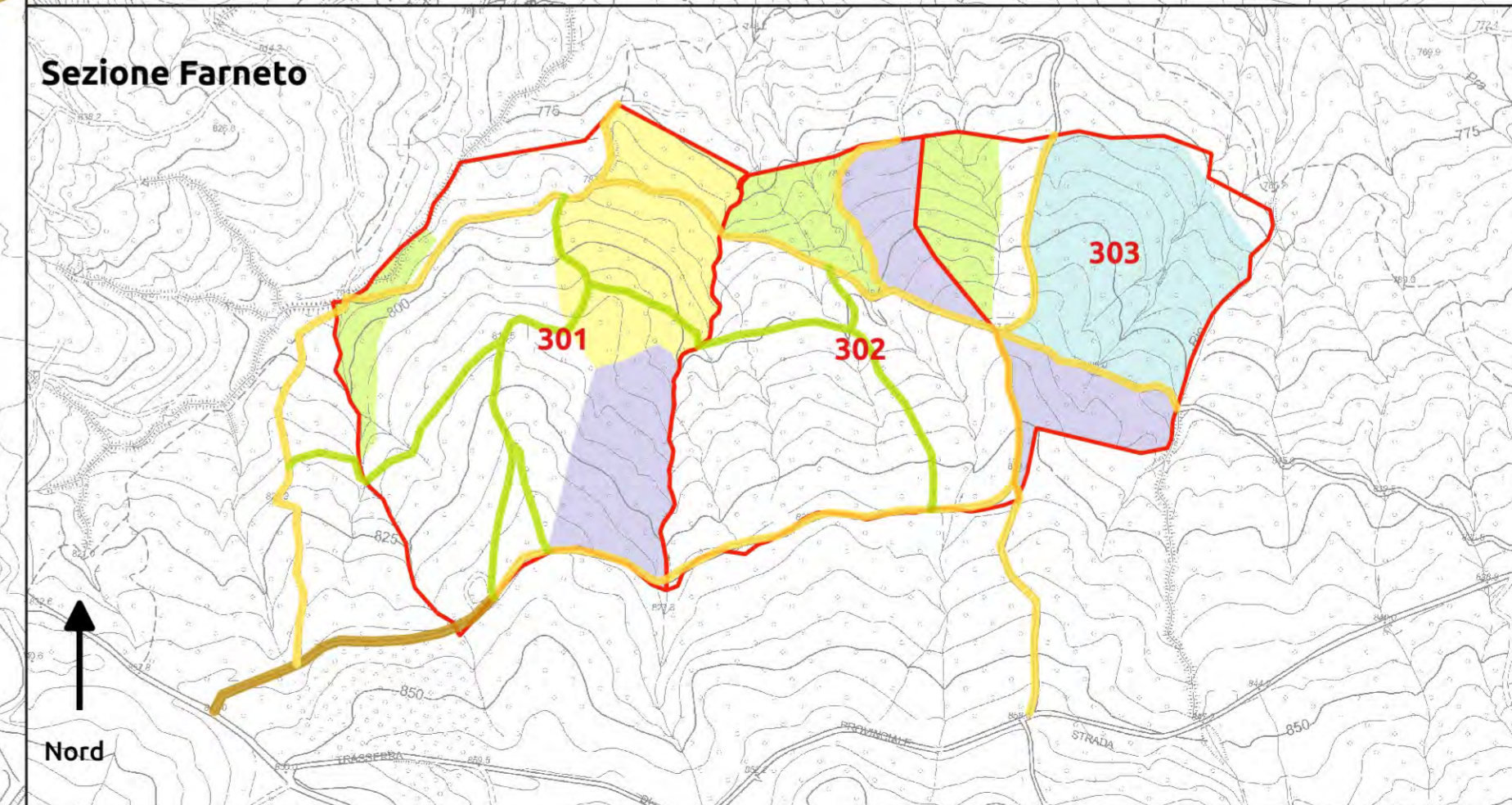


- Legenda**
- UdC
 - Viabilità
 - Strada Camionabile esistente
 - Pista Principale esistente
 - Pista Secondaria esistente
 - Mulattiera
 - Sentiero
 - Trasf. di mulattiera in Pista Principale
 - Trasf. di mulattiera in Pista Secondaria
 - Trasf. di sentiero in Pista Principale
 - Trasf. di sentiero in Pista Secondaria
 - piano dei tagli
 - 1° periodo
 - 2° periodo
 - 3° periodo
 - 4° periodo

Sezione Monte Vigese - Vigo



Sezione Farneto



Sezione Chiapporato

