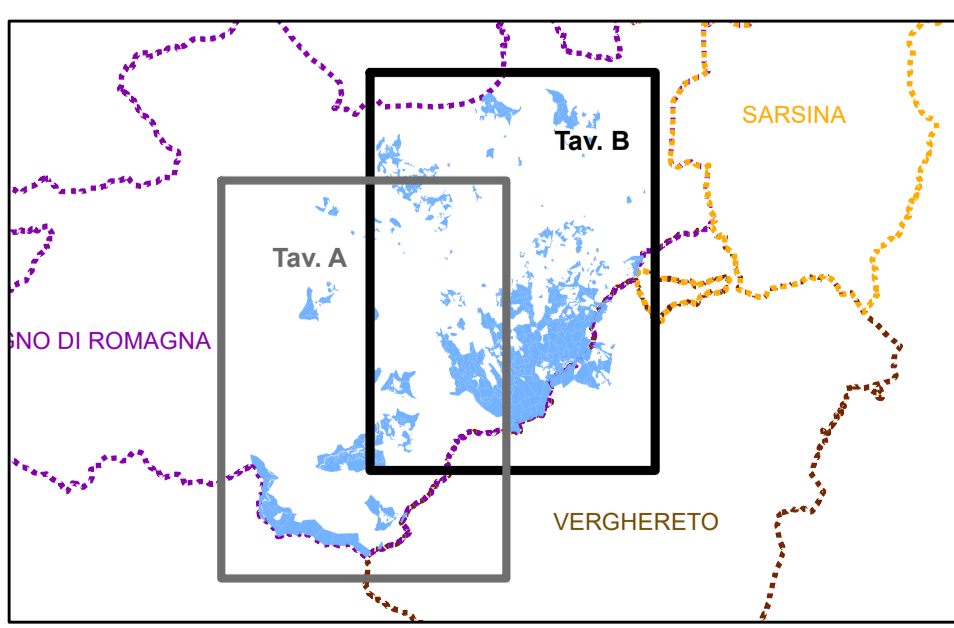



UNIONE DEI COMUNI VALLE DEL SAVIO
CONSORZIO FORESTALE VOLONTARIO "ALTA VALLE DEL SAVIO"
 S. Piero in Bagno (FC)

PIANO D'ASSETAMENTO FORESTALE delle PROPRIETA' associate al CONSORZIO FORESTALE "ALTA VALLE DEL SAVIO"
 Periodo di validità del Piano 2018 – 2027




TAV. 2B - MOSAICO CATASTALE
 scala 1:10.000





IL TECNICO INCARICATO
 Dott. For. Alberto Belosi

 Studio Verde s.r.l.
 Via L. Galvani, 4 - 47122 Forlì (FC)
 www.studio-verde.it

Legenda

-  Mappale catastale
-  Foglio di mappa catastale
-  Limite e numero di Unità di Compartimentazione (UdiC)
-  Limite e numero di UdiC non assestata
-  Aree non forestali (agricole, pascoli, etc.) di proprietà delle aziende consorziate
-  Proprietà uscite dal consorzio

Confini Comunali

-  BAGNO DI ROMAGNA
-  SARSINA
-  VERGHERETO

Aree Protette

-  SIC - IT 4080005 "Monte Zuccherodante"

1:10.000