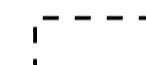






Legenda

Scala 1: 10.000

-  Limiti comunali
-  9 UdiC - Unità di compartimentazione

Comprese

-  A - Fustaie e cedui in conversione di faggio
-  B - Cedui di faggio di protezione ad evoluzione naturale
-  C - Formazioni arbustive ed erbacee

Tav. 1



PIANO D'ASSETAMENTO FORESTALE
 del COMPLESSO DEMANIALE
"Piandelagotti - Maccheria"
 validità per il periodo 2019-2033



Studio Verde s.r.l.

STUDIO VERDE
 StudioSilva s.r.l.

STUDIO SILVA
 D.R.E.Am. Italia Soc. Coop.


TAV 1 - Carta assestamentale

Responsabile del progetto
 Dott. For. Paolo Rigoni
 collaboratori
 Dott. Sc. Agr. Luca Naldi
 Dott.ssa Sc. Amb. Natalia Sacchetti

