
















Legenda

Scala 1: 10.000

--- Limiti comunali

Interventi, periodo d'intervento

-  Avviamento all'alto fusto, primo periodo
-  Avviamento all'alto fusto, secondo periodo
-  Avviamento all'alto fusto, terzo periodo
-  Diradamento (prelievo del 30% del volume), primo periodo
-  Diradamento (prelievo del 15% del volume), primo periodo
-  Diradamento (prelievo del 30% del volume), secondo periodo
-  Diradamento (prelievo del 15% del volume), secondo periodo
-  Diradamento (prelievo del 30% del volume), terzo periodo
-  Diradamento (prelievo del 15% del volume), terzo periodo
-  Diradamento (prelievo del 30% del volume), quarto periodo
-  Diradamento (prelievo del 15% del volume), quarto periodo
-  Taglio di sementazione e diradamento (prelievo del 15% del volume), quarto periodo
-  Riqualficazione
-  Manutenzione straordinaria
-  Innalzamento della soglia di deflusso

Tav.
4

 Regione Emilia-Romagna

PIANO D'ASSETAMENTO FORESTALE
del COMPLESSO DEMANIALE
"Piandelagotti - Maccheria"
validità per il periodo 2019-2033



Studio Verde s.r.l.

STUDIO VERDE
StudioSilva s.r.l.

StudioSilva S.r.l.
CONSULENZA E PROGETTAZIONE AMBIENTALE
D.R.E.Am.
Italia Soc. Coop


TAV 4 - Carta degli interventi

Responsabile del progetto
Dott. For. Paolo Rigoni
collaboratori
Dott. Sc. Agr. Luca Naldi
Dott.ssa Sc. Amb. Natalia Sacchetti

400 200 0
Meters