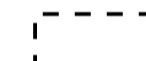








Legenda

Scala 1: 10.000

-  Limiti comunali
-  UdiC - Unità di compartimentazione
-  Percorso escursionistico (CAI)
-  Aree Pic- nic
-  Parcheggi
-  Sorgenti o fontane
-  Rifugi e bivacchi

**Tav.
5**



PIANO D'ASSETAMENTO FORESTALE
del COMPLESSO DEMANIALE
"Piandelagotti - Maccheria"
validità per il periodo 2019-2033



- Studio Verde s.r.l.
- 
- STUDIO VERDE
- StudioSilva s.r.l.
- 
- CONSERVAZIONE E PROTEZIONE AMBIENTALE
- D.R.E.A.M.
- Italia Soc. Coop
- 

TAV 5 - Carta delle aree, strutture e infrastrutture ad uso ricreativo

Responsabile del progetto
Dott. For. Paolo Rigoni
collaboratori
Dott. Sc. Agr. Luca Naldi
Dott.ssa Sc. Amb. Natalia Sacchetti

