


Tav.5b  Regione Emilia-Romagna

**PIANO D'ASSETAMENTO FORESTALE del
COMPLESSO DEMANIALE
"Pievepelago"**
validità per il periodo 2021-2035



Studio RDM
RDM PROGETTI
Studio Verde s.r.l.
STUDIO VERDE
Studio Silva s.r.l.
StudioSilva S.r.l.
CONSERVAZIONE E PROMOZIONE AMBIENTALE

Tav. 5b - Carta della aree, strutture e infrastrutture ad uso ricreativo
















scala 1:10.000

data: dicembre 2020



Responsabile del progetto:
Dott. For. Paolo Rigoni

collaboratori:
Dott. Biol. Gloria Marzocchi
Dott. Sc. Agr. Luca Naldi
Dott. Geogr. Giovanni Lupieri

- Legenda**
-  Limiti comunali
 -  UdC - Unità di Compartimentazione
 -  Percorso escursionistico
 -  Impianti di risalita
 -  Piste da sci
 -  Località con attrezzatura alberghiera e azienda agrituristica
 -  Rifugio non gestito
 -  Principale sorgente o fontanile
 -  Campeggio
 -  Centro o nucleo storico
 -  Bene culturale isolato
 -  Emergenza naturale o paesaggistica
 -  Rifugio gestito
 -  Area di sosta attrezzata
 -  Punto panoramico

