


Tav. 1a  Regione Emilia-Romagna

**PIANO D'ASSETAMENTO FORESTALE del
COMPLESSO DEMANIALE
"Pievepelago"**
validità per il periodo 2021-2035



Studio RDM
RDM PROGETTI
Studio Verde s.r.l.

STUDIO VERDE
Studio Silva s.r.l.
StudioSilva S.r.l.
CONSULENZA E PROGETTAZIONE AMBIENTALE

Tav. 1a - Carta assestamentale








scala 1:10.000

data: dicembre 2020


Dott. For. Paolo Rigoni

Responsabile del progetto:
Dott. For. Paolo Rigoni

collaboratori:
Dott. Biol. Gloria Marzocchi
Dott. Sc. Agr. Luca Naldi
Dott. Geogr. Giovanni Lupieri

- Legenda**
-  Limiti comunali
 -  UdC - Unità di Compartimentazione
- Comprese**
-  A - Fustaie e cedui in conversione di faggio ed altre latifoglie
 -  B - Fustaie di conifere
 -  C - Aree turistico-ricreative
 -  D - Boschi di protezione idrogeologica e ad evoluzione naturale
 -  E - Formazioni arbustive ed erbacee

