








Piano di Gestione Forestale per i Beni Silvo-pastorali
di proprietà dell'A.S.B.U.C. di Barga in comune di
Pievepelago (Mo)

Scala 1:10.000

Carta della Viabilità (Stato di fatto)

Legenda

-  Particelle
- viabilità attuale
-  strada trattorabile
-  pista principale per trattori
-  pista secondaria per trattori
-  vecchio tracciato da recuperare
-  mulattiera
-  sentieri

