

REGIONE EMILIA-ROMAGNA

**P.S.R. 2014-2020
MISURA 16
TIPO OPERAZIONE 16.8.01
DOMANDA n. 5157224**

**PIANO DI GESTIONE FORESTALE
DEI BENI SILVO-PASTORALI DEL**

CONSORZIO FORESTALE "OASI DEI GHERARDI"




nei Comuni di Albareto e Borgo Val di Taro (PR)

per il periodo 2023-2037



















CARTA DEGLI HABITAT NATURA 2000

Base cartografica: C.T.R. in scala 1: 5.000

LEGENDA

-  confini ZSC IT 4020026 "Boschi dei Gherardi"
-  confini particelle assestamentali
-  confini Riserva Naturale Regionale dei "Gherardi"

Habitat Natura 2000

-  3220 (50%)
-  3240 (40%) + 6210 (25%) + 5130 (10%)
-  3240 (60%) + 91E0 (20%)
-  5130 (100%)
-  6210 (60%)
-  6210 (70%)
-  6210 (80%)
-  6210 (90%)
-  6510 (100%)
-  6510 (80%)
-  6510 (90%)
-  6510 (95%)
-  9180 (100%)
-  91E0 (80%) + Gs (20%)
-  9260 (70%)
-  9260 (80%)
-  Pa (100%)
-  Pa (70%)

