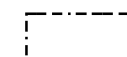







Legenda

-  Confini comunali
-  Limite del PIAE

VALORI DI INTERVISIBILITA'

-  Intervisibilità nulla
-  Intervisibilità bassa
-  Intervisibilità media
-  Intervisibilità alta



Regione Emilia-Romagna



Provincia di Ravenna



Comune di Riolo Terme



Comune di Casola Valsenio



UNIONE della ROMAGNA FAENTINA

POLO UNICO REGIONALE DEL GESSO MONTE TONDO

delibera del Consiglio Regionale dell'Emilia-Romagna del 28 febbraio 1990, n. 3065



TITOLO:
 Servizio di attività tecnica di valutazione delle componenti ambientali, paesaggistiche e socio-economiche in relazione al possibile proseguimento dell'attività estrattiva del Polo Unico Regionale del Gesso (delibera del Consiglio Regionale dell'Emilia-Romagna del 28 febbraio 1990, n. 3065) in località Monte Tondo, nei comuni di Riolo Terme e Casola Valsenio - Provincia di Ravenna

Oggetto: CARTA DELL'INTERVISIBILITA' Codifica elaborato: T - VIS

Progettista:
 Associazione Temporanea di Impresa
 Servin srl mandataria, Studio Silva, dott. geol. S. Marabini,
 cooperativa ST.E.R.N.A. e dott. arch. Paola Poli mandanti

Cod. File	Scala:	Formato	Codice	Rev
	1:15.000		F 1	00

Rev.	Data	Descrizione revisione	Redatto	Controllato	Controllato
0	05/2021	Prima emissione			
1					
2					

SERVIN srl si riserva la proprietà del presente elaborato che non può essere né riprodotto né comunicato a terzi senza autorizzazione.