

**Territorio del Comune di
BELLARIA – IGEEA MARINA**

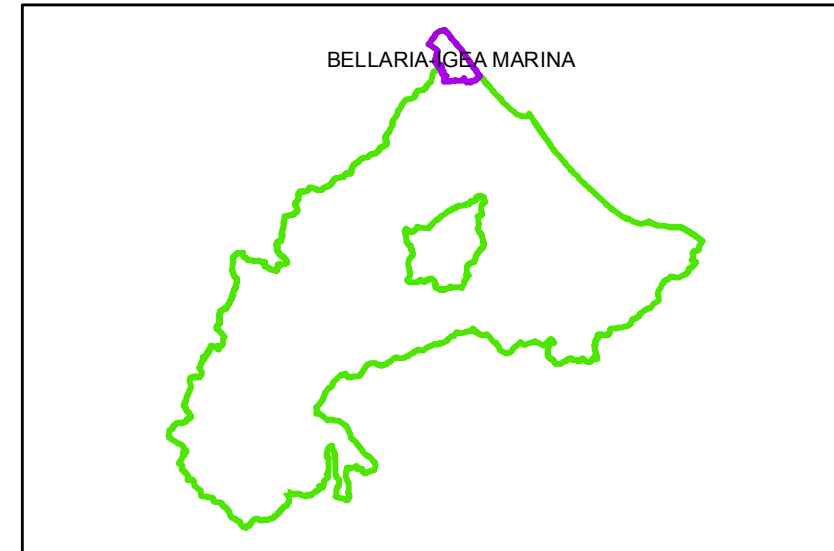


TAVOLA UNICA


















Scala 1 : 10.000

Il presente elaborato grafico non sostituisce i contenuti e l'efficacia degli elaborati di Piano del P.A.I..

Elaborazione
a cura dell'Autorità Interregionale
di Bacino Marecchia - Conca
Segreteria Tecnico - Operativa

Luglio 2016

Legenda

-  Confini comunali
-  Alveo (art. 8)
-  Fascia con probabilità di inondazione corrispondente a piene con tempi di ritorno fino a 200 anni nella situazione pre-interventi (art. 9)
-  Fascia con probabilità di inondazione corrispondente a piene con tempi di ritorno fino a 200 anni nella situazione post-interventi (art. 9)
-  Fasce ad Alta Vulnerabilità Idrologica (art. 9)
-  Delimitazione della fascia di territorio con probabilità di inondazione corrispondente a piene con tempi di ritorno fino a 500 anni (art. 10)
-  Attraversamenti non adeguati
- Numero progressivo**
-  Corso d'acqua
- Livello di rischio**
(nel caso di ponti T5 o T2 a seconda della criticità a 50 o 200 anni)
-  Calanchi (art. 14)
-  Aree in dissesto per fenomeni in atto (art. 14)
-  Aree di possibile influenza del dissesto nelle frane di crollo (art. 15)
-  Aree di possibile evoluzione del dissesto e frane quiescenti (art. 16)
- NN_R** Codice identificativo di area a rischio elevato e/o molto elevato (Perimetrazione di cui all'Allegato 2A)
- NN_P** Codice identificativo di area a pericolosità elevata e/o molto elevata (Perimetrazione di cui all'Allegato 2B)
- Aree in dissesto da assoggettare a verifica (art. 17)**
-  Attiva
-  Quiescente
-  Aree verificate (ex art. 17)
-  Frana non cartografabile attiva
-  Frana non cartografabile quiescente

