

AUTORITA' INTERREGIONALE DI BACINO MARECCHIA - CONCA

PIANO STRALCIO DI BACINO PER L'ASSETTO IDROGEOLOGICO (P.A.I.)

PROGETTO DI VARIANTE 2016

(Deliberazione del Comitato Istituzionale n°1 del 27.04.2016)

Mappe della pericolosità – Alluvioni marine

Piano di Gestione del Rischio di Alluvione (P.G.R.A.)
Distretto Idrografico Appennino Settentrionale

Territorio del Comune di RICCIONE

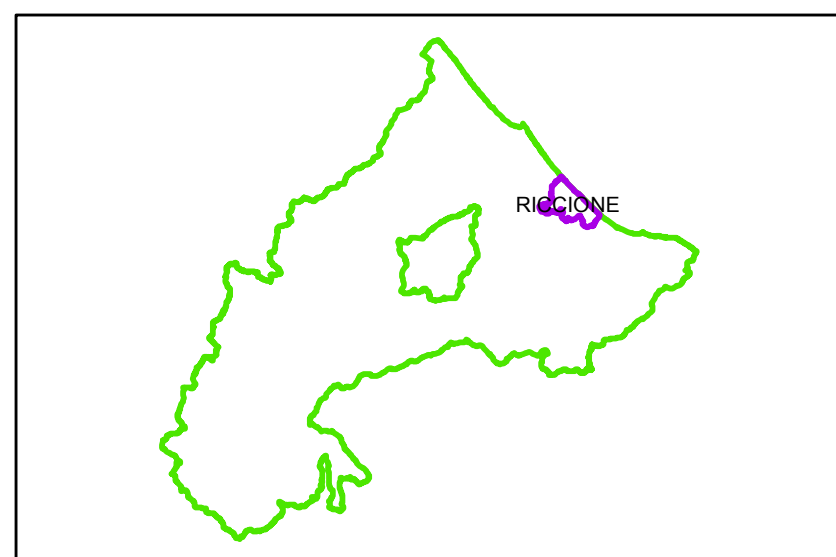


TAVOLA UNICA






Scala 1 : 10.000

Il presente elaborato grafico non sostituisce i contenuti e l'efficacia degli elaborati di Piano del P.A.I..

Elaborazione
a cura dell'Autorità Interregionale
di Bacino Marecchia - Conca
Segreteria Tecnico - Operativa

Luglio 2016

Legenda

-  Confine comunale
-  Limite dell'Autorità di Bacino
-  Alluvioni frequenti (Tr=10 anni)
-  Alluvioni poco frequenti (Tr=100 anni)
-  Alluvioni rare (Tr>>100 anni)

