

**AUTORITA' DI BACINO DEL RENO**

Oggi 03 giugno 2014 alle ore 12,00 presso l'Assessorato Sicurezza Territoriale, Difesa Suolo e Costa, Protezione Civile della Regione Emilia-Romagna – IV piano sala riunioni – Viale della Fiera, 8 - Bologna , si è riunito il Comitato Istituzionale dell'Autorità di Bacino del Reno.

Sono presenti:

ANNA RITA BRAMERINI  
EMANUELE BURGIN  
RENZO CRESCIOLI  
PAOLA GAZZOLO  
MAURO MARI  
MARA RONCUZZI

Presiede PAOLA GAZZOLO

Funge da Segretario MARA RONCUZZI

E' altresì presente, ai sensi dell'art. 8 lettera c) dell'intesa interregionale, il Segretario Generale della Autorità di Bacino del Reno Arch. PAOLA ALTOBELLI

omissis

## **Delibera n. 2/5**

**OdG 5 Piano stralcio per l'assetto idrogeologico: esclusione dal campo di applicazione dell'art. 20 comma 1 di aree (comparto ANS\_C2.2 e area ARel) in Comune di Castenaso (BO) in attuazione del comma 5 dello stesso articolo;**

### IL COMITATO ISTITUZIONALE

Premesso :

- che con deliberazione n. 567 del 07.04.03 la Giunta regionale Emilia-Romagna, ha provveduto ad approvare il piano stralcio per l'assetto idrogeologico per il territorio di competenza;
- che l'art. 20 "controllo degli apporti d'acqua" c. 5 delle norme del Piano Stralcio Assetto Idrogeologico prevede che "i Comuni ricadenti nelle aree di applicazione del presente articolo e il cui territorio è in parte interessato da tratti non arginati dei corsi d'acqua principali, sulla base del quadro conoscitivo di cui all'art. 21 comma 3, possono individuare le parti di territorio che recapitano direttamente nei corsi d'acqua principali Reno, Idice, Savena, Quaderna, Zena, Sillaro e Santerno e proporre l'esclusione dal campo di applicazione dell'art.20. L'Autorità di Bacino decide in merito a tali proposte con atto del Comitato Istituzionale sul parere del Comitato tecnico";

Atteso:

- che il Comune di Castenaso (BO) con nota prot. 2331 del 04/02/2014 relativa al **Comparto ANS\_C2.2** acquisita con prot. 104/2014 e con altra nota prot.4979 del 17/03/2014 relativa **all'Area ARel** acquisita con prot. 285/2014 ha richiesto l'esclusione dall'applicazione dell'art. 20 del PSAI in attuazione del c. 5 dello stesso articolo (sono parti di territorio che recapiteranno direttamente nell'asta non arginata del torrente Idice);
- che la richiesta relativa al comparto ANS\_C2.2 riguarda un ambito limitrofo ad un'area già esclusa dall'applicazione dell'art. 20 e che esso scaricherà le acque meteoriche direttamente nel torrente Idice mediante una condotta fognaria già esistente;

- che la richiesta relativa all'area ARel riguarda un ambito che scaricherà le acque meteoriche direttamente nel torrente Idice in parte attraverso condotte esistenti e in parte attraverso condotte da realizzare;
- che l'istruttoria tecnica fatta dall'ing.Strampelli ha accertato che la documentazione fornita dal Comune risulta esauriente ed attendibile e che, come implicitamente affermato dalla norma, il maggiore apporto dovuto allo scarico diretto delle due aree non è significativo rispetto alle portate di piena dell'Idice e non vi è quindi aumento del rischio idraulico e che le proposte si ritengono accoglibili, subordinatamente e a seguito della realizzazione di tutte le opere di convogliamento delle acque in Idice, in quanto migliorative della capacità di smaltimento della rete dei recettori e dunque coerenti con gli obiettivi del Piano Stralcio;

Dato atto:

- che nella seduta del 25 marzo 2014 il Comitato Tecnico, sulla base dell'istruttoria condotta in merito alla richiesta in oggetto, verificata l'esistenza delle condizioni previste all'articolo 20 c.5 , valutata l'entità non significativa del rischio idraulico conseguente, si è espressa favorevolmente alle proposte di esclusione subordinatamente e a seguito della realizzazione di tutte le opere necessarie per lo scarico diretto in Idice;
- del parere di regolarità amministrativa allegato;

su proposta del Presidente;

a voti unanimi e palesi

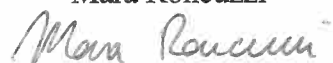
delibera

- a) di escludere dal campo di applicazione dell'art. 20 c. 1 delle norme del Piano stralcio assetto idrogeologico in attuazione del c. 5 dello stesso articolo l'area interessata dal comparto ANS\_C2.2 e l'area ARel in Comune di Castenaso entrambe individuate nella cartografia allegata alla presente deliberazione come Allegato A;

- b) di subordinare l'efficacia del provvedimento di cui alla lettera a) alla avvenuta realizzazione delle opere di convogliamento delle acque in Idice.
- c) di subordinare inoltre la modifica della Tav. B.O/m5 del PSAI – bacino Torrente Idice alla avvenuta dimostrazione da parte del Comune della effettiva realizzazione delle opere di cui alla lettera b).


IL SEGRETARIO

Mara Roncuzzi



LA PRESIDENTE

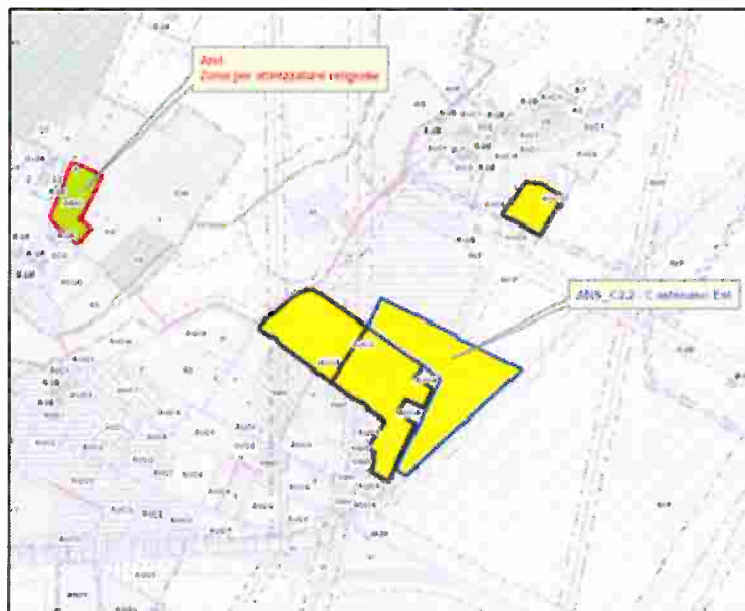
Paola Gazzolo



---

**Allegato A)**

**Alla Deliberazione n. 2/5 del Comitato Istituzionale 3 giugno 2014**



Estratto cartografia tavola predisposta dal Comune di Castenaso. Gli ambiti sottoposti a esclusione sono individuati con etichetta (AREl bordata di rosso, ANS\_C2.2 bordata di blu)

---

## Autorità di Bacino del Reno

## Atti amministrativi

Paola Altobelli, Dirigente dell'Autorità di Bacino del Reno esprime, ai sensi della deliberazione della Giunta Regionale 2416/2008, parere di regolarità amministrativa in merito all'atto in adozione:

•2/5	<b>Piano stralcio per l'assetto idrogeologico: esclusione dal campo di applicazione dell'art. 20 comma 1 di aree (comparto ANS_C2.2 e area ARel) in Comune di Castenaso (BO) in attuazione del comma 5 dello stesso articolo.</b>
------	---

data 3 giugno 2014

IN FEDE

Paola Altobelli

