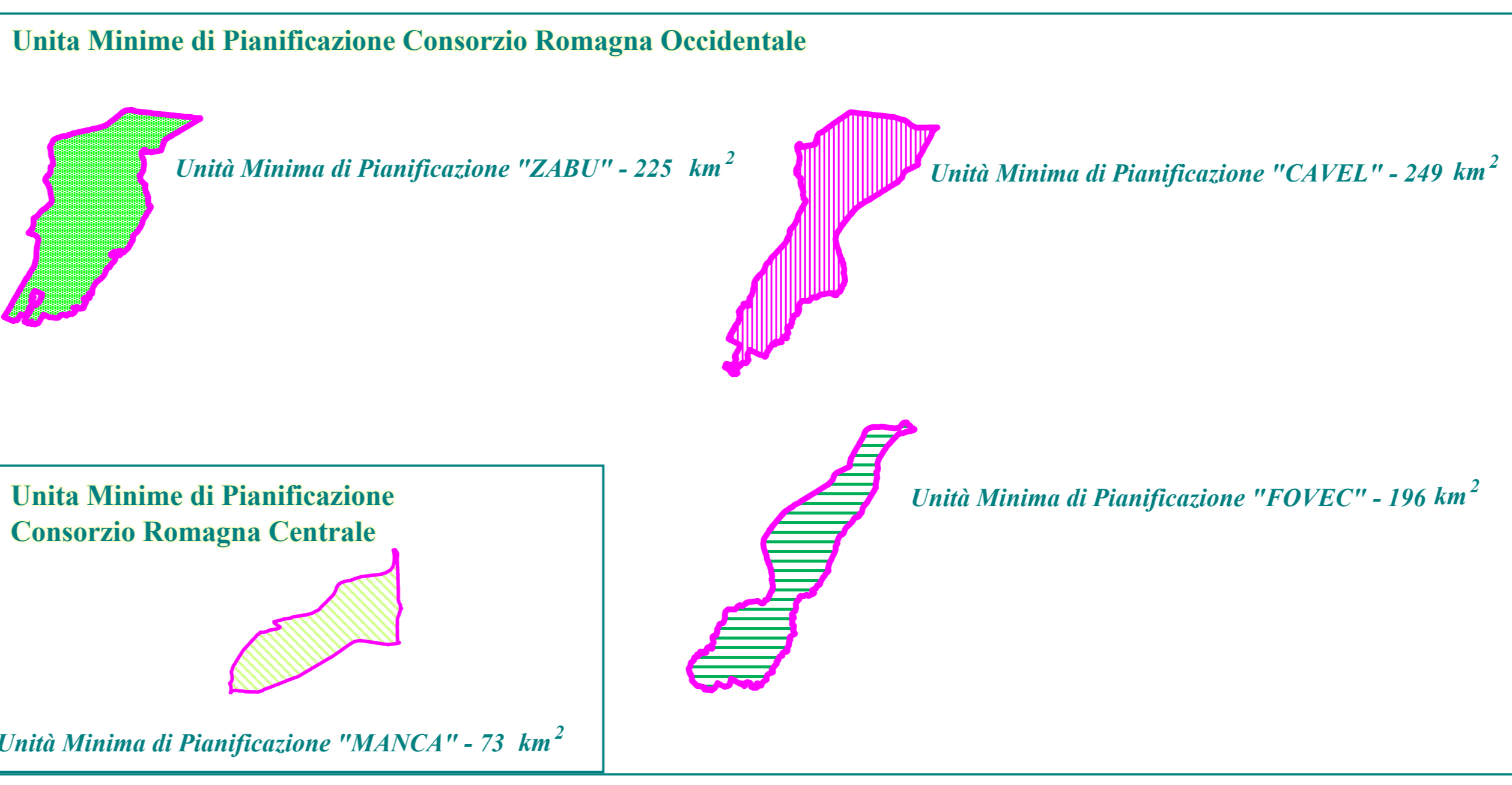
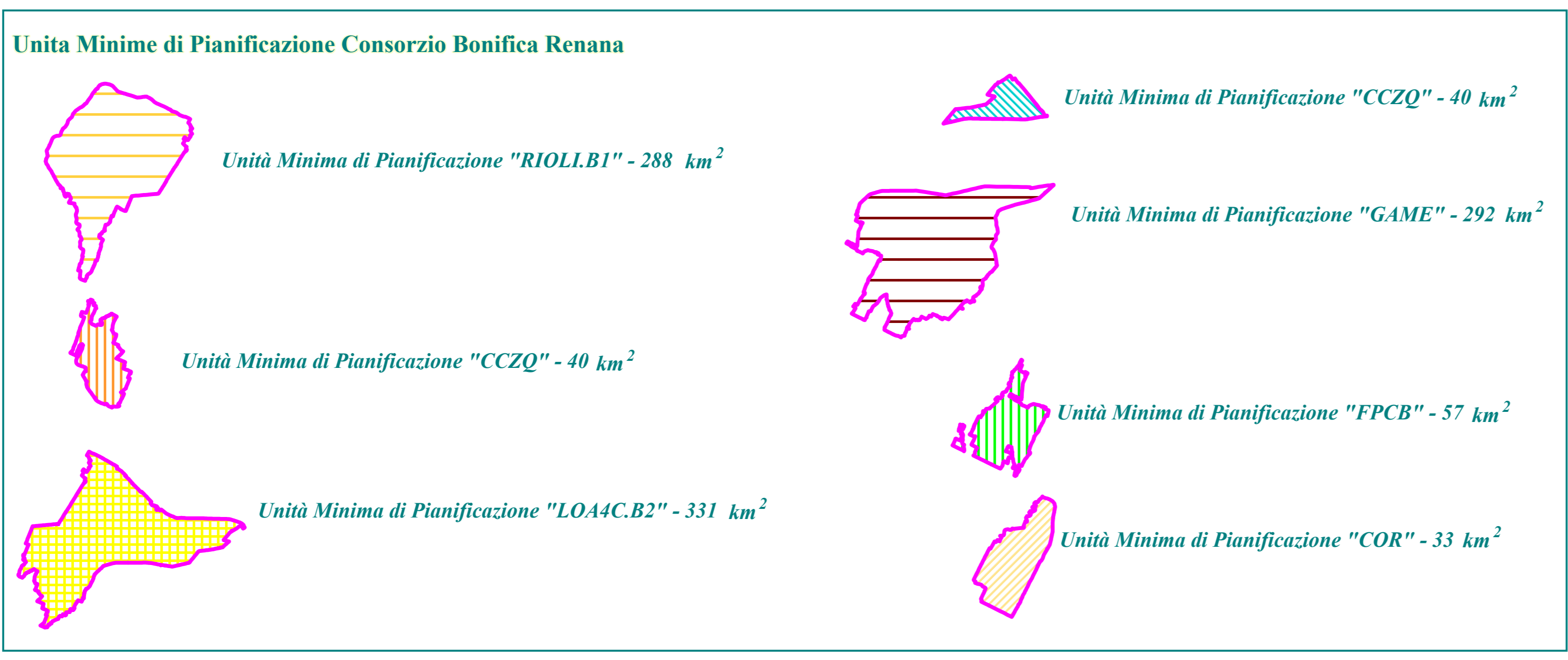
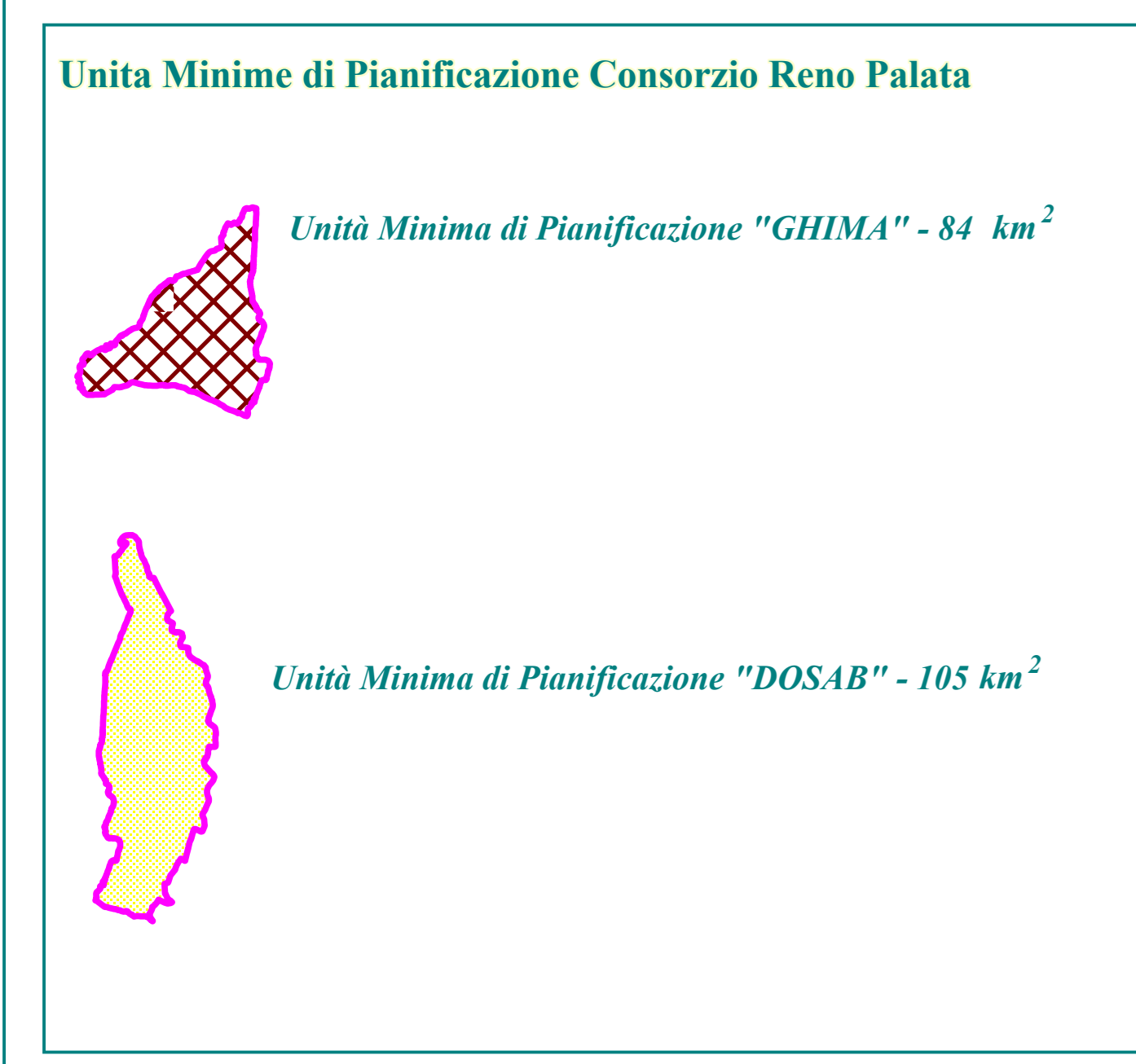


LEGENDA

CONFINI COMUNALI STRADE — AUTOSTRADETRADE — FERROVIE + + + CORSI D'ACQUA "NATURALI" — RETI IDROGRAFICHE CONSORTILI — Canali di 1° ordine
 Canali di 2° e 3° ordine



Regione Emilia Romagna Regione Toscana
AUTORITA' di BACINO del RENO

**DIRETTIVA PER LA SICUREZZA IDRAULICA
NEI SISTEMI IDROGRAFICI DI PIANURA
NEL
BACINO DEL RENO**

**TAVOLA "UMP"
UNITA' MINIME DI PIANIFICAZIONE**

scala 1:100.000