







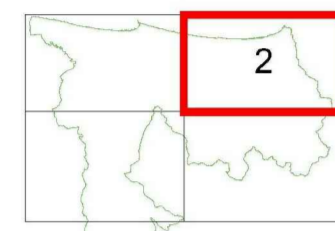



LEGENDA

-  Fiume Uso
-  Fiume Marecchia
-  Torrente Ausa
-  Torrente Marano
-  Fiume Conca
-  Torrente Ventena
-  Reticolo Minore
-  Limite di Bacino


OPERE: Mitigazione Rischio Idrogeologico art.2, comma 240, L. 23-12-2009 n.191
 COD. PROG.: 2R9G001.008
 LAVORI: Comuni vari della Provincia di Rimini Interventi di Mitigazione del Rischio Idraulico e da Frana nei comuni della provincia di Rimini (esclusi i 7 nuovi comuni dell'Alta Val Marecchia). Interventi di manutenzione per la mitigazione del rischio idraulico nei tratti non arginati. (3: stralci) - PROGETTO ESECUTIVO
 IMPORTO: Euro 150.000,00

Tavola n.1-2
COROGRAFIA DEL BACINO - SCALA 1:25.000

PROGETTISTA: Geom. GIAMPAOLO MANCINI _____
 Geom. LUCA GROSSI _____
 Arch. MARCO SARTI _____
 COLLABORATORI: ENNIO GASPERONI _____
 RASO MICHELE _____

VISTO:
 Il Responsabile P.O. Lavori Pubblici, Rischio Idraulico
 Ing. FIORENZO BERTOZZI _____
 Il Responsabile del Servizio
 Ing. MAURO VANNONI _____

