

Deliberazione di Giunta Regionale n. 1460 del 20/09/2021

COD. 4S2B705 - Comuni vari - Mitigazione del rischio da ingressione marina e da erosione costiera - Messa in sicurezza di tratti critici del litorale dell'Emilia-Romagna - Progetto n. 4 - Lotto n. 2 Comacchio

CUP: E31B21004160002

Importo: € 3.300.000,00

PROGETTO ESECUTIVO

Corografia

Progettista: Ing. Stefano Bellesi (firmato digitalmente)

Responsabile Unico del Procedimento: Dott.ssa Alceste Zecchi (firmato digitalmente)

Collaboratori alla progettazione:

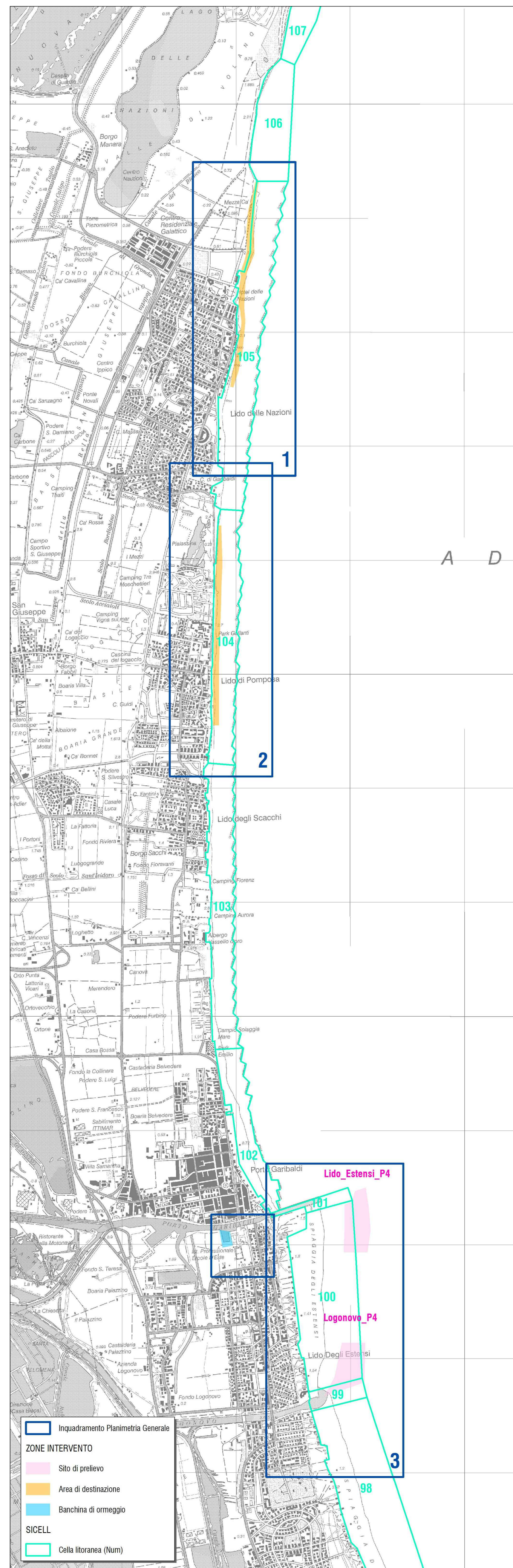
Dott. Luciano Arzillero

Dott.ssa Laura Grandi

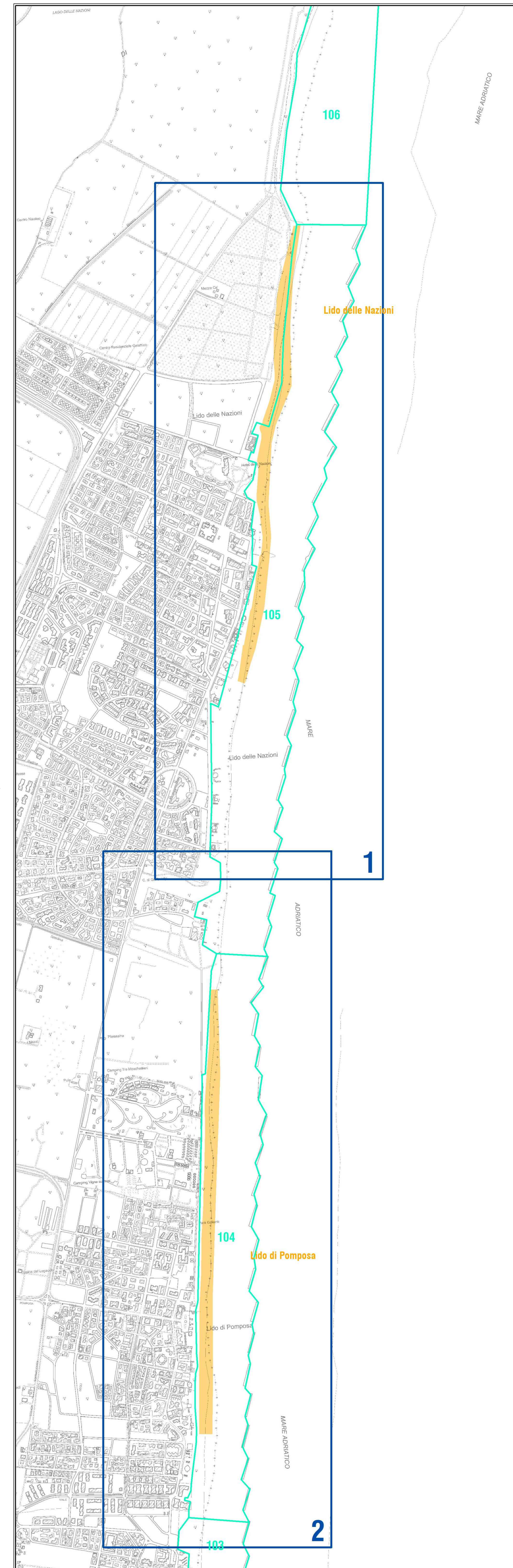
DATA: 10/10/2022

ELABORATO:
 05.PE.Cod4S2B705.Corografia.01

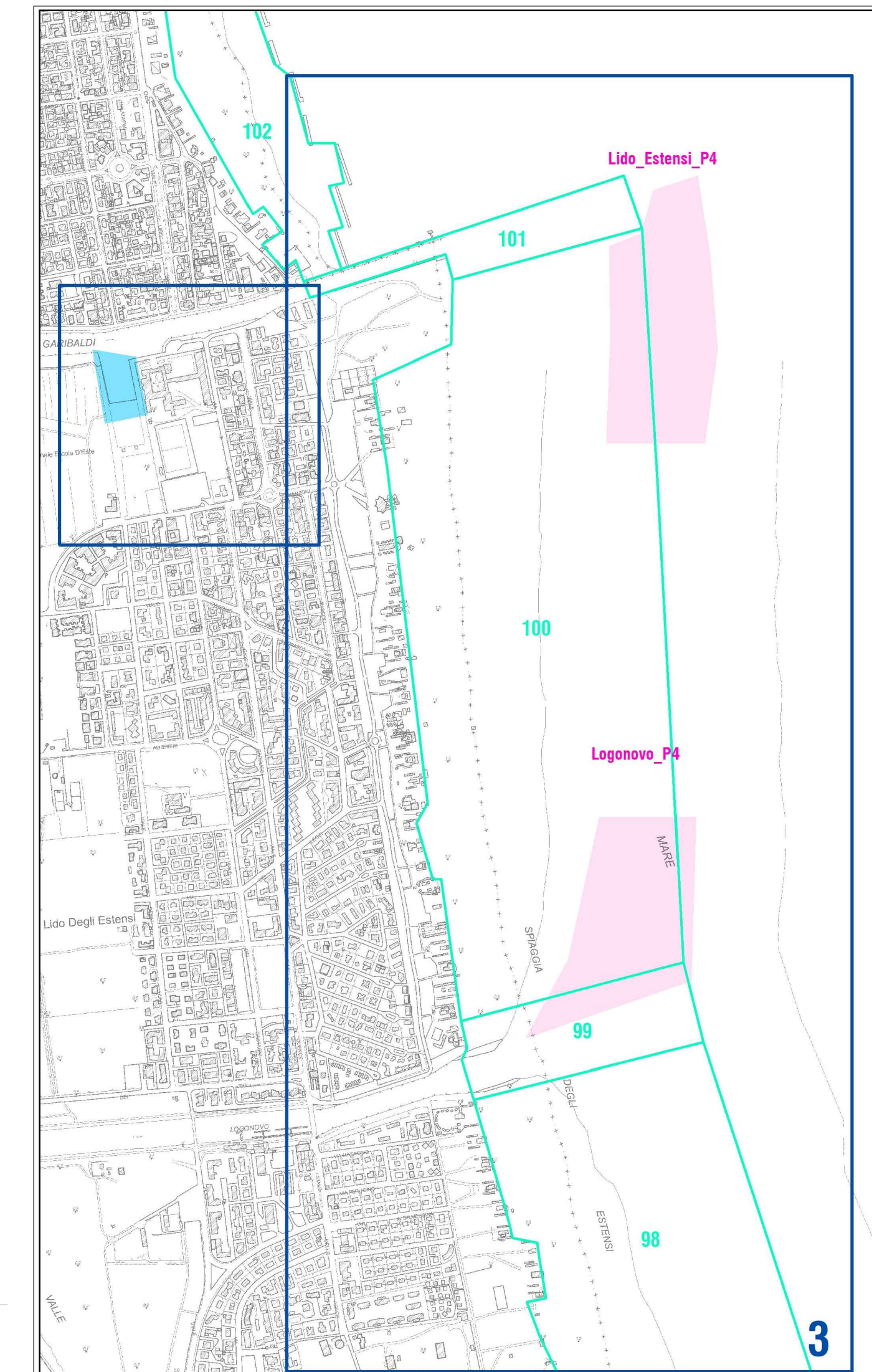
REV. 01 – Rapporto di verifica Prot. 23/09/2022.0049254.E



COROGRAFIA DI INQUADRAMENTO - Rappresentazione su cartografia IGM1 - Scala 1:25.000



COROGRAFIA GENERALE - Aree di destinazione - Rappresentazione su CTR aggiornamento 2018 - Scala 1:10.000



COROGRAFIA GENERALE - Aree di prelievo - Rappresentazione su CTR aggiornamento 2018 - Scala 1:10.000

AREE DI ESCAVO

Area	Superficie (mq)	Volume autorizzato (mc)	Volume di progetto (mc)
Lido_Estensi_P4	109.300	200.000	73.190
Logonovo_P4	101.000	190.000	68.610

AREE DI DESTINAZIONE

Area	L (m)	Volume depositato (mc)
Lido delle Nazioni	1.820	73.190
Lido di Pomposa	1.766	68.610