

PIANO STRALCIO PER IL RISCHIO IDROGEOLOGICO



Legge 18 Maggio 1989 n.183
Legge 11 Dicembre 2000 n. 365

PERIMETRAZIONE AREE A RISCHIO DI FRANA

(Perimetrazione e normativa adottata con Delibera del Comitato Istituzionale n. 2/2 del 29/09/99 Delibera G.R. n.1840 del 12/10/99 "Piano Straordinario delle aree a Rischio Idrogeologico Molto elevato" di cui alla Legge n.267/98, modificata ed integrata dalla legge 226 del 13/07/99.)

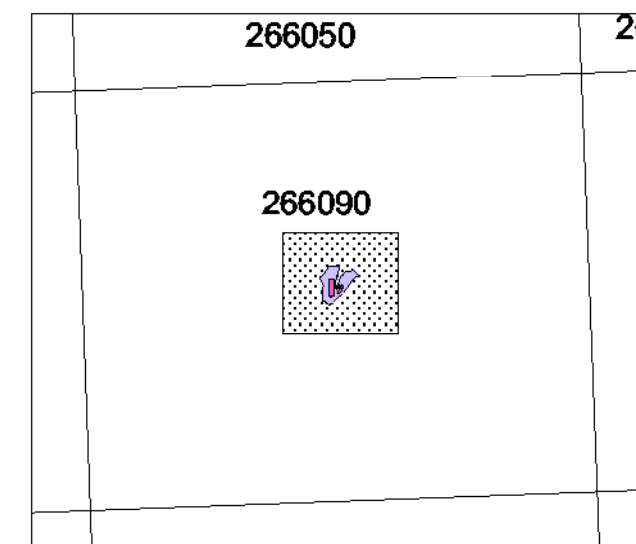
(Art. 12 bis)

Legenda

 zona 1
 zona 2

Località: SELVAPIANA
Comune: Bagno di Romagna
(Forlì - Cesena)
Bacino: Fiume Savio

Tavola: 1 di 1 Scala: 1:5000



Inquadramento su base cartografica derivata da immagini raster degli elementi 1:10000 della Carta Tecnica Regionale

Elaborazioni cartografiche: Ufficio Studi e Documentazioni AdB

