




**PIANO STRALCIO PER IL RISCHIO  
IDROGEOLOGICO**

Legge 18 Maggio 1989 n.183  
Legge 11 Dicembre 2000 n. 365

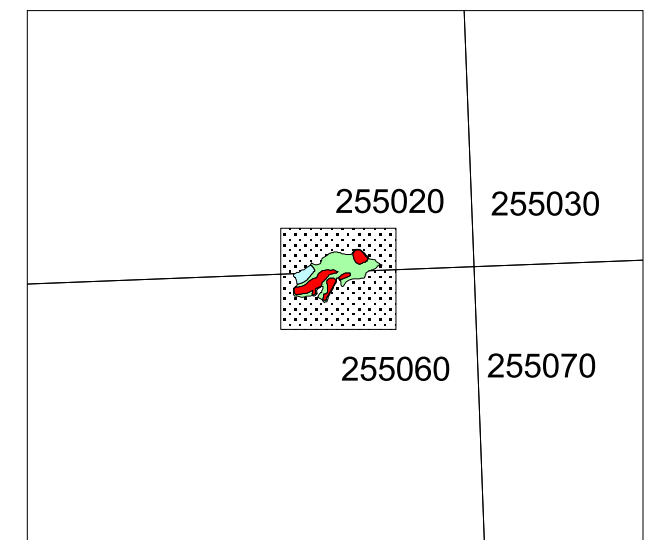
**PERIMETRAZIONE  
AREE A RISCHIO DI FRANA**  
(Art. 12 quater)

Legenda

Nuova zonizzazione 2009

-  Zona 1b
-  Zona 2b
-  Zona 3b

Località: CAPOLUOGO -  
LOTT. BELLAVISTA  
Comune: Bertinoro (Forlì - Cesena)  
Bacino: Torrente Bevano  
Tavola: 1 di 1      Scala: 1:5000



Inquadramento su base cartografica derivata da immagini raster degli elementi 1:10000 della Carta Tecnica Regionale

Elaborazioni cartografiche: Ufficio Studi e Documentazioni AdB

