

PIANO STRALCIO PER IL RISCHIO IDROGEOLOGICO

Legge 18 Maggio 1989 n.183
Legge 11 Dicembre 2000 n. 365

PERIMETRAZIONE AREE A RISCHIO DI FRANA





(Dichiarato da consolidare con R.D. n.1218 del 10/05/1928)

(Perimetrazione e normativa adottata con Delibera Comitato Istituzionale n.2/2 del 29/09/99 Delibera G.R. n.1840 del 12/10/99 "Piano Straordinario delle aree a Rischio Idrogeologico Molto elevato" di cui alla legge n.267/98, modificata ed integrata dalla legge 226 del 13/07/99.) (art. 25 L.R. 14-04-2007 n. 7)

Ultima modifica approvata con DGR n. 800 del 03-06-2008

(Art. 12 bis)

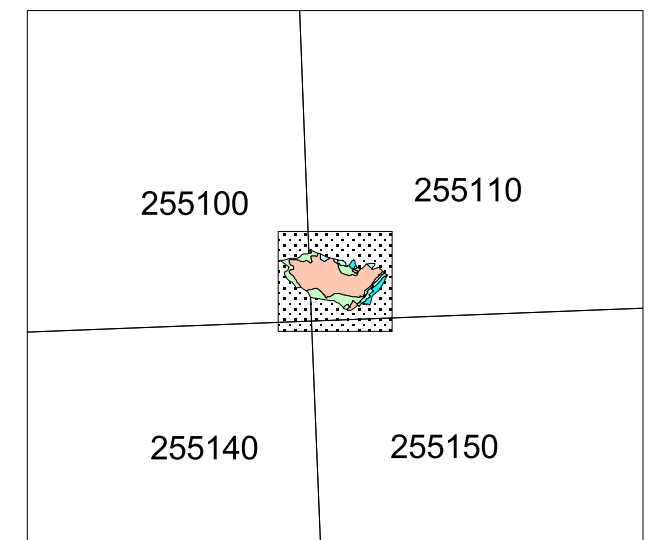
Legenda

- Borello 2008
-  zona 1
 -  zona 2
 -  zona 3a
 -  zona 3b

Località: BORELLO
Comune: Cesena (Forlì - Cesena)
Bacino: Fiume Savio

Tavola: 1 di 1

Scala: 1:5000



Inquadramento su base cartografica derivata da immagini raster degli elementi 1:10000 della Carta Tecnica Regionale

Elaborazioni cartografiche: Ufficio Studi e Documentazioni AdB

