



**PIANO STRALCIO PER IL RISCHIO  
IDROGEOLOGICO**

Legge 18 Maggio 1989 n.183  
Legge 11 Dicembre 2000 n. 365

**PERIMETRAZIONE  
AREE A RISCHIO DI FRANA**

(Art. 12)

Legenda

-  zona 1
-  zona 2

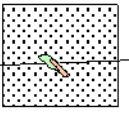
Località: BORGIO OSTERIA  
Comune: Mercato Saraceno  
(Forlì - Cesena)

Bacino: Fiume Savio

Tavola: 1 di 1

Scala: 1:5000

266020	266030
266060	266070



Inquadramento su base cartografica derivata da immagini raster degli elementi 1:10000 della Carta Tecnica Regionale

Elaborazioni cartografiche: Ufficio Studi e Documentazioni AdB

