





**PIANO STRALCIO PER IL RISCHIO IDROGEOLOGICO**

Legge 18 Maggio 1989 n.183  
Legge 11 Dicembre 2000 n. 365

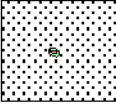
**PERIMETRAZIONE AREE A RISCHIO DI FRANA**

(Art. 12)

Legenda

-  zona 1
-  zona 2

Località: CAPOLUOGO - CAMPO SPORTIVO  
Comune: Montiano (Forlì - Cesena)  
Bacino: Fiume Rubicone  
Tavola: 1 di 1      Scala: 1:5000

	255080	256050
	255120	256090
		

Inquadramento su base cartografica derivata da immagini raster degli elementi 1:10000 della Carta Tecnica Regionale

Elaborazioni cartografiche: Ufficio Studi e Documentazioni AdB