

**PIANO STRALCIO PER IL RISCHIO  
IDROGEOLOGICO**



Legge 18 Maggio 1989 n.183  
Legge 11 Dicembre 2000 n. 365

**PERIMETRAZIONE  
AREE A RISCHIO DI FRANA**

(Art. 12)

Legenda

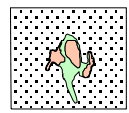
Fiumana-2009.shp

-  Zona 1
-  Zona 2

Località: FIUMANA  
Comune: Predappio (Forlì - Cesena)  
Bacino: Fiume Montone

Tavola: 1 di 1

Scala: 1:5000

254040	255010
254080	255050
	

Inquadramento su base cartografica derivata da immagini raster degli elementi 1:10000 della Carta Tecnica Regionale

Elaborazioni cartografiche: Ufficio Studi e Documentazioni AdB

