

PIANO STRALCIO PER IL RISCHIO IDROGEOLOGICO




Legge 18 Maggio 1989 n.183
Legge 11 Dicembre 2000 n. 365

PERIMETRAZIONE AREE A RISCHIO DI FRANA

(Perimetrazione e normativa adottata con Delibera G.R. n.427 del 15/03/04 "Legge 9-07-1908 N.445 art. 29 del P.T.P.R. e Legge 3-08-1998 n.267 - Abitato di Predappio Alta, Comune di Predappio (FC) - Trasformazione del vincolo di trasferimento in vincolo di consolidamento e perimetrazione e zonizzazione delle aree in dissesto". - vedi normativa specifica - .

(Art. 12 ter)

Legenda

-  zona A
-  zona B
-  zona C

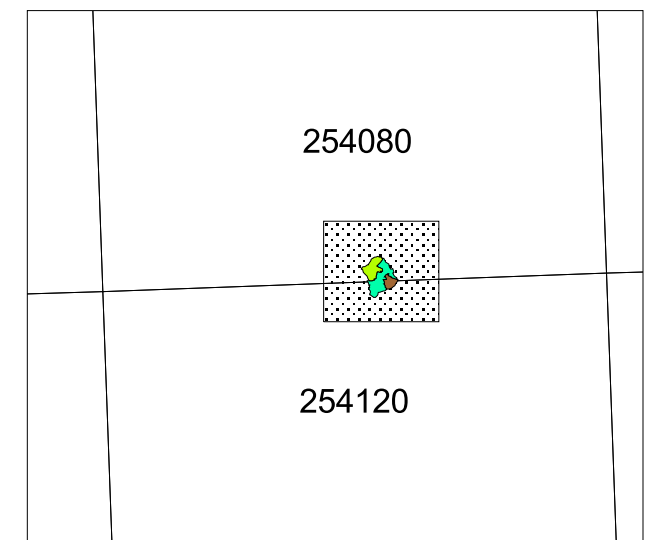
* Perimetrazione indicativa. Fa fede la perimetrazione allegata alla D.G.R. n. 427 del 15/03/2004

* Dichiarato da consolidare con D.Lgt n.299 del 02/03/1916, dichiarato da trasferire con R.D. n.1029 del 09/06/1925.

Località: **PREDAPPIO ALTA**
Comune: Predappio (Forlì - Cesena)
Bacino: Fiume Montone

Tavola: 1 di 1

Scala: 1:5058



Inquadramento su base cartografica derivata da immagini raster degli elementi 1:10000 della Carta Tecnica Regionale

Elaborazioni cartografiche: Ufficio Studi e Documentazioni AdB

