



**PIANO STRALCIO PER IL RISCHIO
IDROGEOLOGICO**

Legge 18 Maggio 1989 n.183
Legge 11 Dicembre 2000 n. 365

**PERIMETRAZIONE
AREE A RISCHIO DI FRANA**

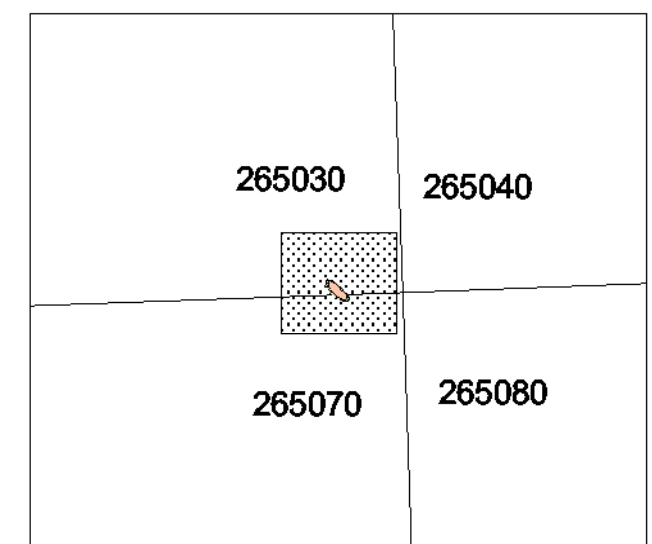
(Art. 12)

Legenda

-  zona 1
-  zona 2

Località: CAPOLUOGO -
CHIESA DI SOPRA
Comune: S. Sofia (Forlì - Cesena)
Bacino: Fiume Bidente
Tavola: 1 di 1 Scala: 1:5000

265030	265040
265070	265080



Inquadramento su base cartografica derivata da immagini raster degli
elementi 1:10000 della Carta Tecnica Regionale

Elaborazioni cartografiche: Ufficio Studi e Documentazioni AdB

