



**PIANO STRALCIO PER IL RISCHIO
IDROGEOLOGICO**

Legge 18 Maggio 1989 n.183
Legge 11 Dicembre 2000 n. 365

**PERIMETRAZIONE
AREE A RISCHIO DI FRANA**

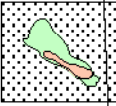
(Art. 12)

Legenda

-  zona 1
-  zona 2

Scala: 1:5000

Località: SORBANO VECCHIA
Comune: Sarsina (Forlì - Cesena)
Bacino: Fiume Savio
Tavola: 1 di 1

266060	266070
	

Inquadramento su base cartografica derivata da immagini raster degli elementi 1:10000 della Carta Tecnica Regionale

Elaborazioni cartografiche: Ufficio Studi e Documentazioni AdB

