

**PIANO STRALCIO PER IL RISCHIO
IDROGEOLOGICO**




Legge 18 Maggio 1989 n.183
Legge 11 Dicembre 2000 n. 365

**PERIMETRAZIONE
AREE A RISCHIO DI FRANA**

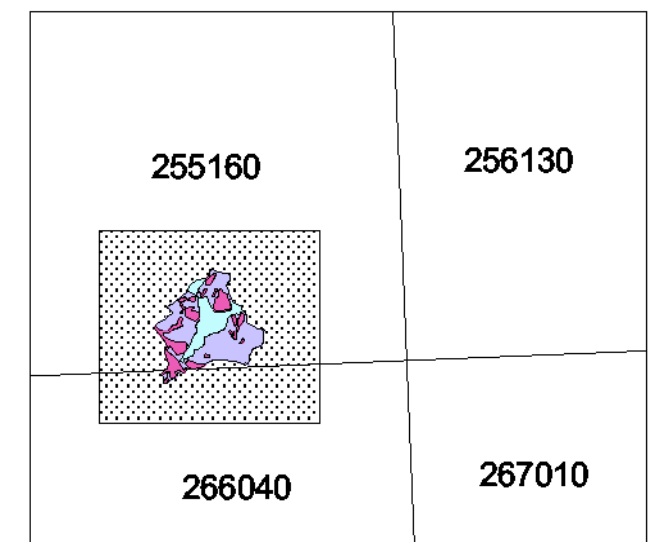
(Dichiarato da consolidare con
D.Lgt n.2006 del 22/12/1918.
Perimetrazione e normativa adottata con
Delibera Comitato Istituzionale n.2/2 del 29/09/99
Delibera G.R. n.1840 del 12/10/99
"Piano Straordinario delle aree a Rischio
Idrogeologico Molto elevato" di cui alla legge
n.267/98, mdificata ed integrata dalla legge 226
del 13/07/99.)

(Art. 12 bis)

Legenda

-  zona 1
-  zona 2
-  zona 3

Località: CAPOLUOGO
Comune: Sogliano al Rubicone
(Forlì - Cesena)
Bacino: Fiume Rubicone
Tavola: 1 di 1 Scala: 1:10000



Inquadramento su base cartografica derivata da immagini raster degli
elementi 1:10000 della Carta Tecnica Regionale

Elaborazioni cartografiche: Ufficio Studi e Documentazioni AdB

