



PIANO STRALCIO PER IL RISCHIO IDROGEOLOGICO

Legge 18 Maggio 1989 n.183
Legge 11 Dicembre 2000 n. 365

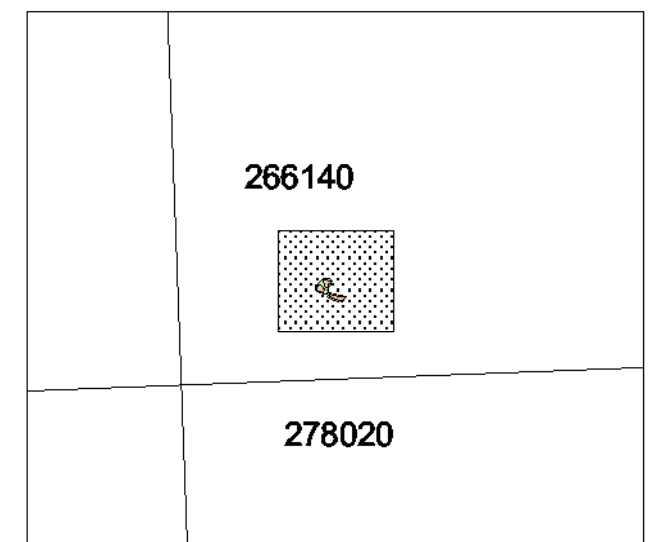
PERIMETRAZIONE AREE A RISCHIO DI FRANA

(Art. 12)

Legenda

-  zona 1
-  zona 2

Località: CAPANNE
Comune: Verghereto (Forlì - Cesena)
Bacino: Fiume Savio
Tavola: 1 di 1 Scala: 1:5000



Inquadramento su base cartografica derivata da immagini raster degli elementi 1:10000 della Carta Tecnica Regionale

Elaborazioni cartografiche: Ufficio Studi e Documentazioni AdB