

**PIANO STRALCIO PER IL RISCHIO
IDROGEOLOGICO**




Legge 18 Maggio 1989 n.183
Legge 11 Dicembre 2000 n. 365

**PERIMETRAZIONE
AREE A RISCHIO DI FRANA**

(Art. 12)

Legenda

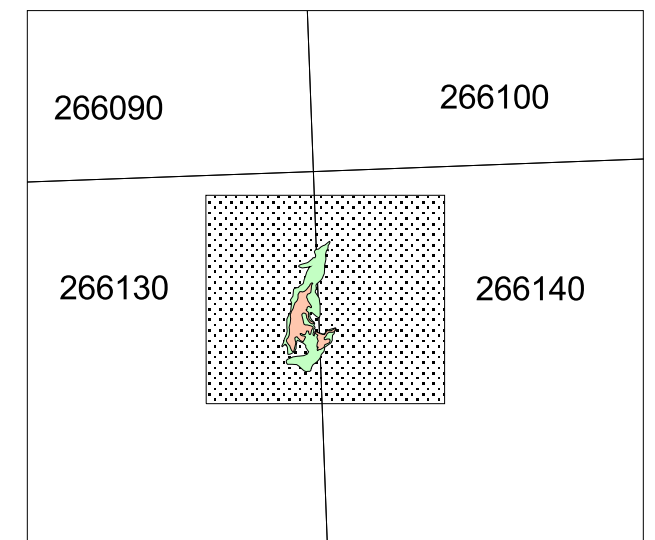
Perimetrazione 2007 D.G.R. n. 724/2007

-  Zona 1
-  Zona 2
-  Zona 2bis - (per la normativa della zona 2bis vedi D.G.R. n. 724/2007)

Località: TRAPPOLA
Comune: Verghereto (Forlì - Cesena)
Bacino: Fiume Savio

Tavola: 1 di 1

Scala: 1:10000



Inquadramento su base cartografica derivata da immagini raster degli elementi 1:10000 della Carta Tecnica Regionale

Elaborazioni cartografiche: Ufficio Studi e Documentazioni AdB

