



**PIANO STRALCIO PER IL RISCHIO  
IDROGEOLOGICO**

Legge 18 Maggio 1989 n.183  
Legge 11 Dicembre 2000 n. 365

**PERIMETRAZIONE  
AREE A RISCHIO DI FRANA**

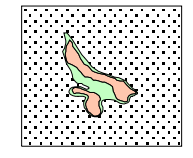
(Art. 12)

Legenda

-  zona 1
-  zona 2

Località: CAPOLUOGO  
Comune: Borghi (Forlì - Cesena)  
Bacino: Fiume Rubicone  
Tavola: 1 di 1      Scala: 1:5000

|        |        |
|--------|--------|
| 255120 | 256090 |
| 255160 | 256130 |



Inquadramento su base cartografica derivata da immagini raster degli elementi 1:10000 della Carta Tecnica Regionale

Elaborazioni cartografiche: Ufficio Studi e Documentazioni AdB

