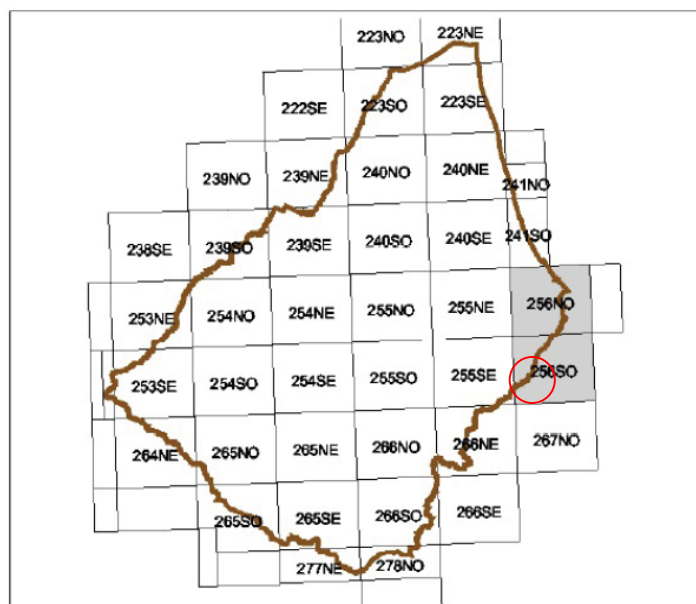







PERIMETRAZIONE AREE A RISCHIO IDROGEOLOGICO

Stralcio delle Tavv. 256NO-256SO in scala 1:25000

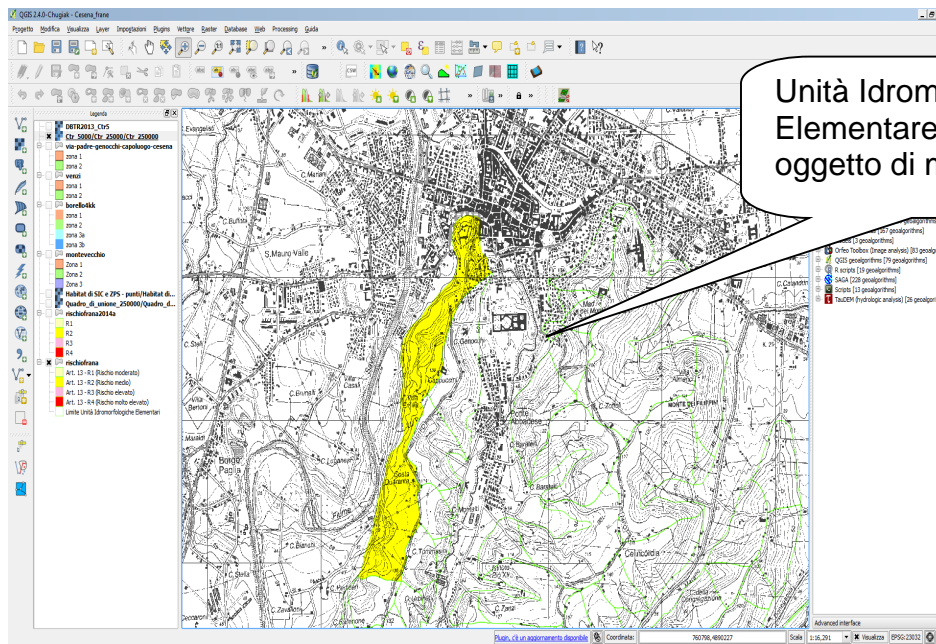


Aree a Rischio Idrogeologico

Titolo III - "Aree a Rischio di Frana"

-  Limite Unità Idromorfologiche Elementari
-  Art. 13 - R1 (rischio moderato)
-  Art. 13 - R2 (rischio medio)
-  Art. 13 - R3 (rischio elevato)
-  Art. 13 - R4 (rischio molto elevato)

Stato attuale



Stato modificato

