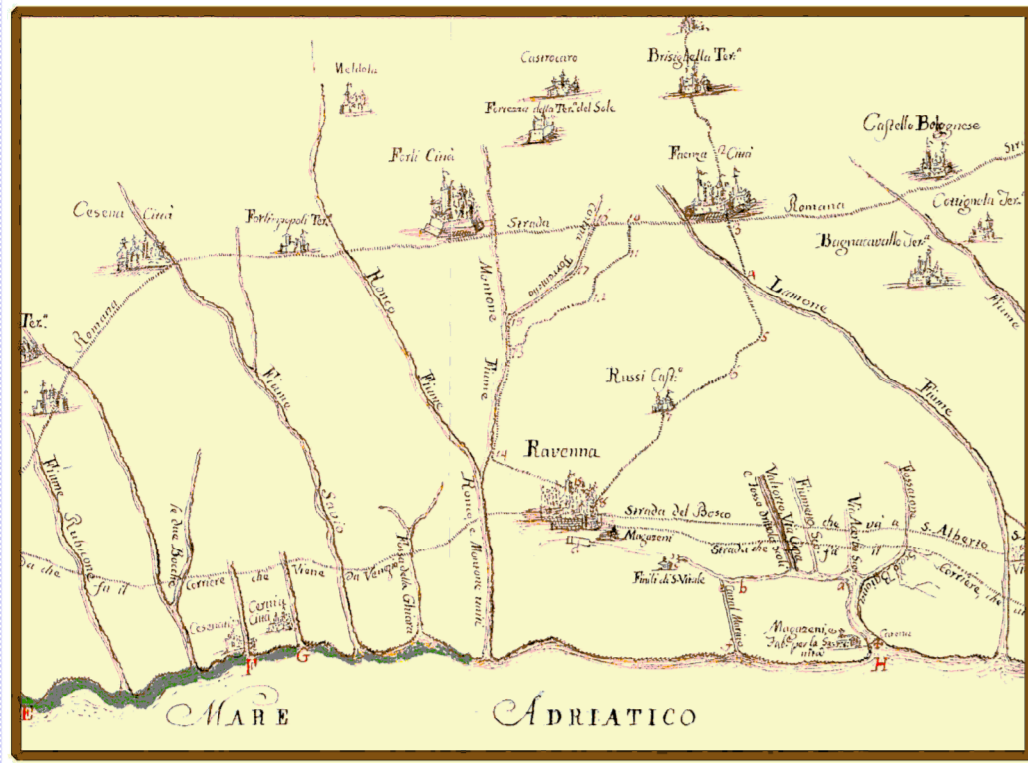


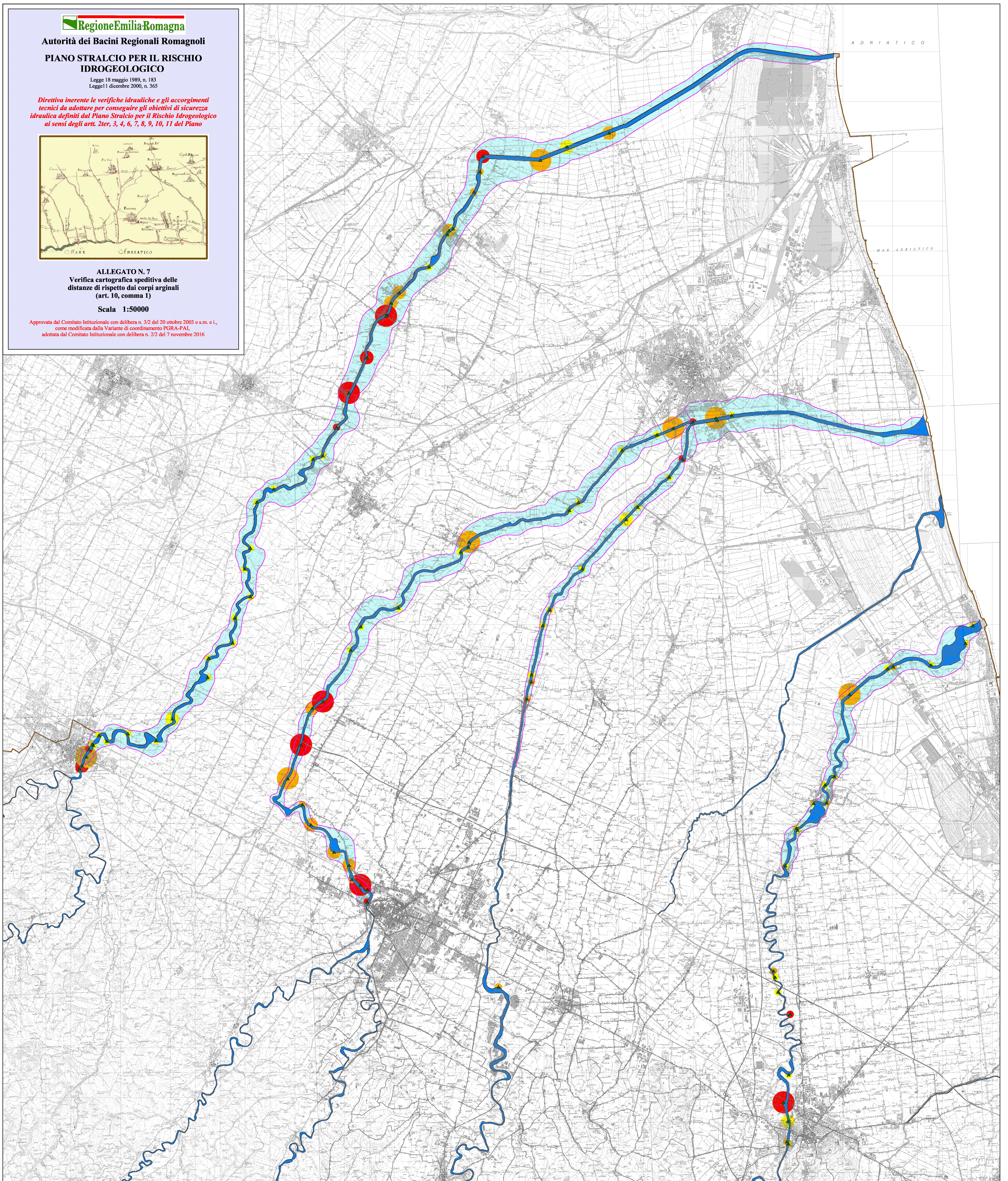
*Direttiva inerente le verifiche idrauliche e gli accorgimenti tecnici da adottare per conseguire gli obiettivi di sicurezza idraulica definiti dal Piano Stralcio per il Rischio Idrogeologico ai sensi degli artt. 2ter, 3, 4, 6, 7, 8, 9, 10, 11 del Piano*



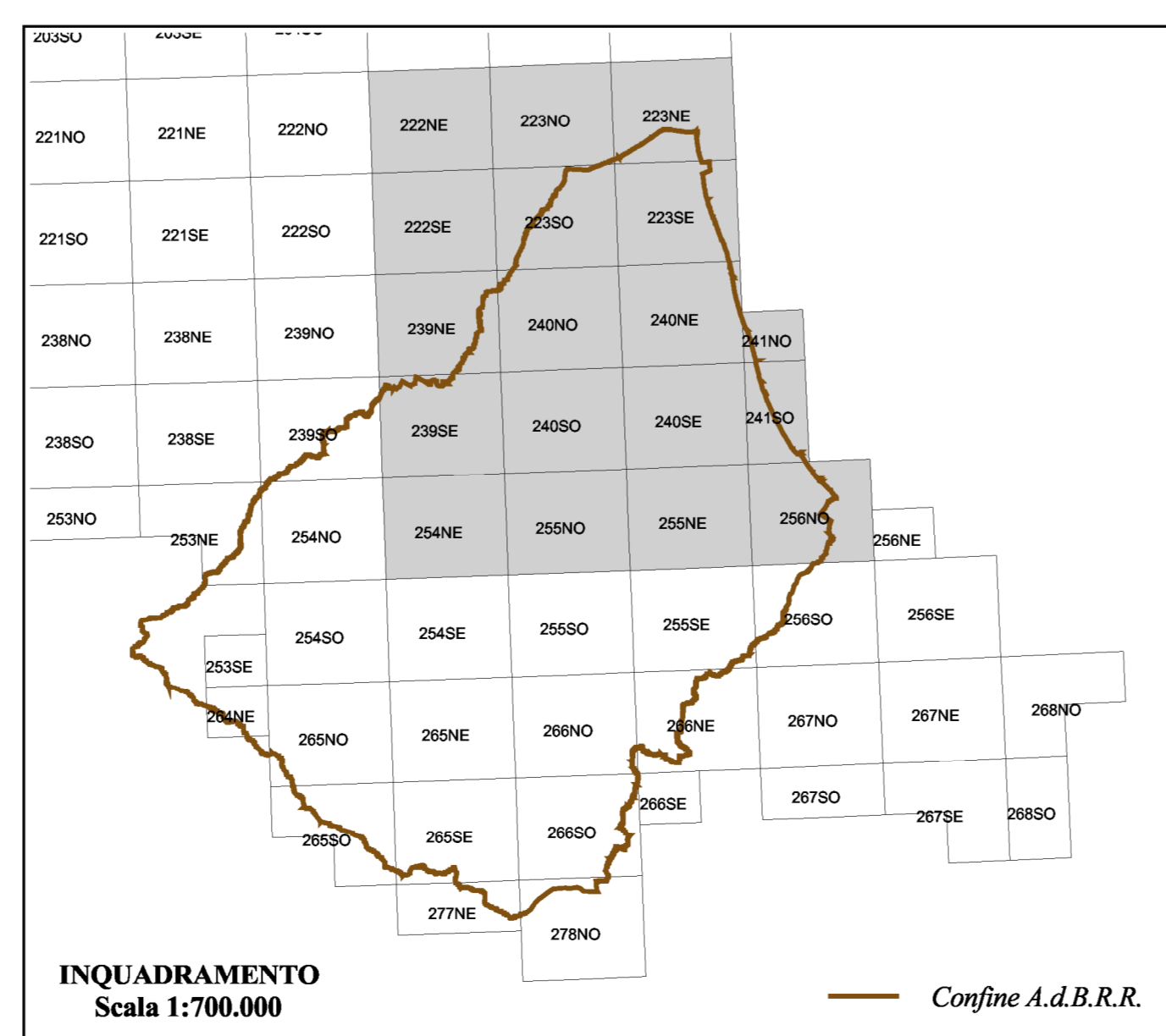

**ALLEGATO N. 7**  
**Verifica cartografica speditiva delle distanze di rispetto dai corpi arginali (art. 10, comma 1)**

**Scala 1:50000**

Approvata dal Comitato Istituzionale con delibera n. 3/2 del 20 ottobre 2003 e s.m. e.i., come modificata dalla Variante di coordinamento PGRA-PAI, adottata dal Comitato Istituzionale con delibera n. 2/2 del 7 novembre 2016



**FATTORE DI SICUREZZA IN CONDIZIONI DI SATURAZIONE (FS)**  
**TEMPO DI SEMISATURAZIONE (Tss)**



**Presidente**

Paola Gazzolo

**Segretario Generale**

Arch. Paola Altobelli

**Progettista**

Ing. Gabriele Strampelli

**Gruppo di lavoro del presente Progetto di Variante**

Dott. Gabriele Cassani - Responsabile Pianificazione e norme  
Dott. Oscar Zani - Pianificazione e norme  
Dott. Claudio Camporesi - Cartografia e supporto informatico

**Gruppo di Progetto del Piano stralcio Rischio Idrogeologico**

Arch. Ermesio Ferrucci - Coordinamento al Progetto di Piano  
Dott. Domenico Donati - Coordinamento alle Analisi di Piano

Ing. Alberto Pistocchi - Responsabile Progetto Rischio idraulico  
Dott. Oscar Zani - Responsabile Progetto Rischio frane  
Dott. Gabriele Cassani - Responsabile Rapporti con la pianificazione e norme  
Dott. Claudio Camporesi - Cartografia e supporto informatico

Rag. Carla Gugnoni - Responsabile funzione amministrativa  
Seg. Susi Gaudenzi - Supporto funzione amministrativa

**Gruppo di lavoro per la redazione della Direttiva**

Ing. Alberto Pistocchi (Autorità dei Bacini Regionali Romagnoli) - Coordinamento  
Dott. Oscar Zani (Autorità dei Bacini Regionali Romagnoli)  
Ing. Leonardo Giorgi (Consorzio di Bonifica Savo Rubicono)  
Ing. Vincenzo Bosi (Consorzio di Bonifica della Romagna Centrale)  
Ing. Davide Sormani (Servizi Tecnici di Bacino Fiumi Romagnoli)  
Ing. Caterina Mancusi (Servizi Tecnici di Bacino Fiumi Romagnoli)  
Ing. Federico Donati (Consulente)

**Consulenti per le analisi specialistiche**

Prof. Ing. Guido Gottardi  
Prof. Ing. Armando Brath  
Prof. Ing. Massimo Ferraresi  
Prof. Ing. Marco Franchini  
Prof. Gabriele Giorgi

Inquadramento su base topografica derivata dalle immagini raster delle tavole a scala 1:25.000 della Carta Tecnica Regionale. Elaborazioni cartografiche a cura della Segreteria Tecnica Operativa A.d.B.R.R.